



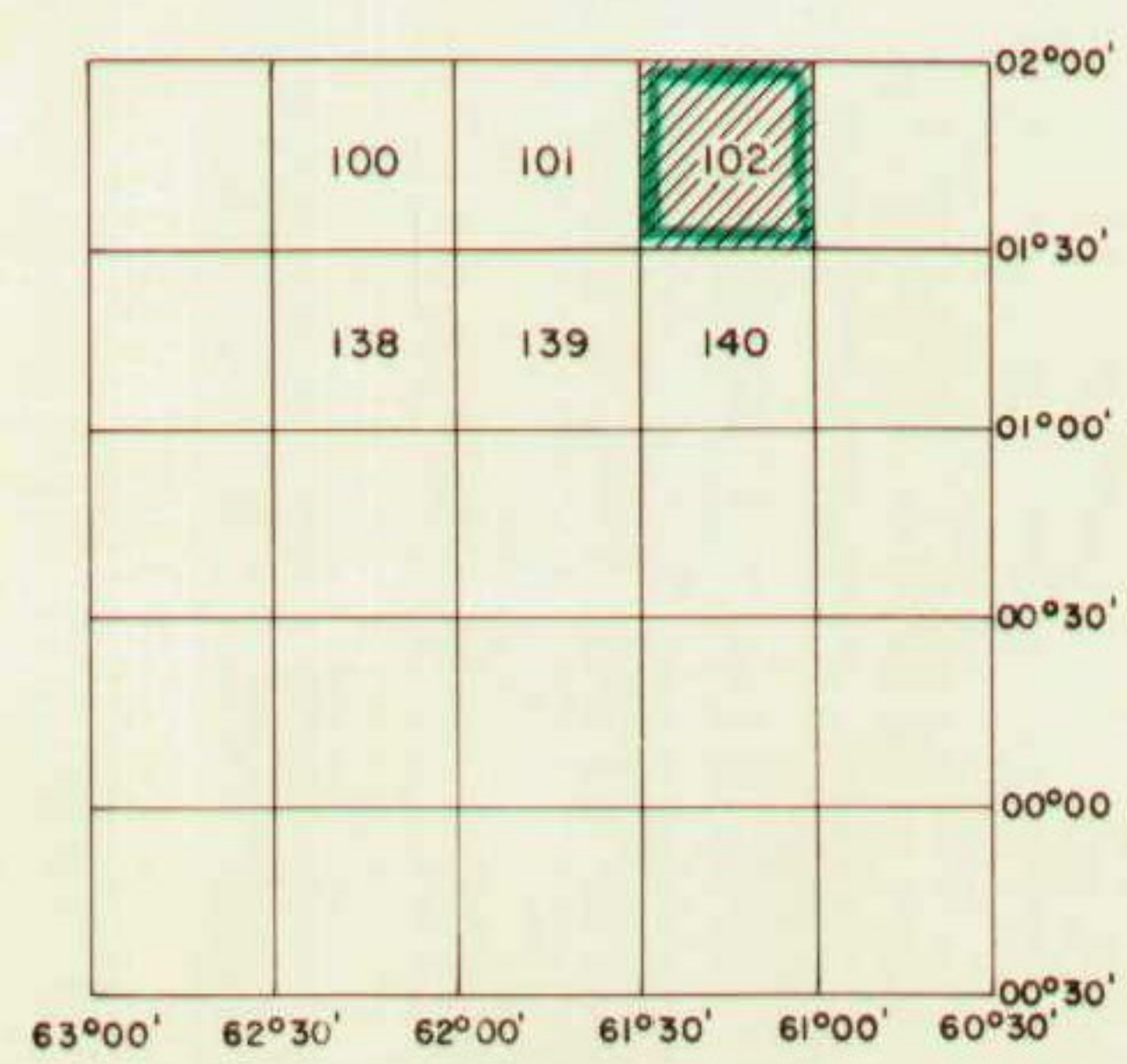
Apreciado em 31.03.77. *AFJ*



FOTOÍNDICE escala: 1:250000
 Escala nominal das fotos em filme Infravermelho Preto e Branco :1:70000
 Câmera RMKA 15/23:3
 Distância focal f= 152.37mm
 Altura de voo H= 10710m
 Data: JAN./1977.-
 Executado por:

 **SERVIÇOS AEROFOTOGAMÉTRICOS CRUZEIRO DO SUL S. A.**

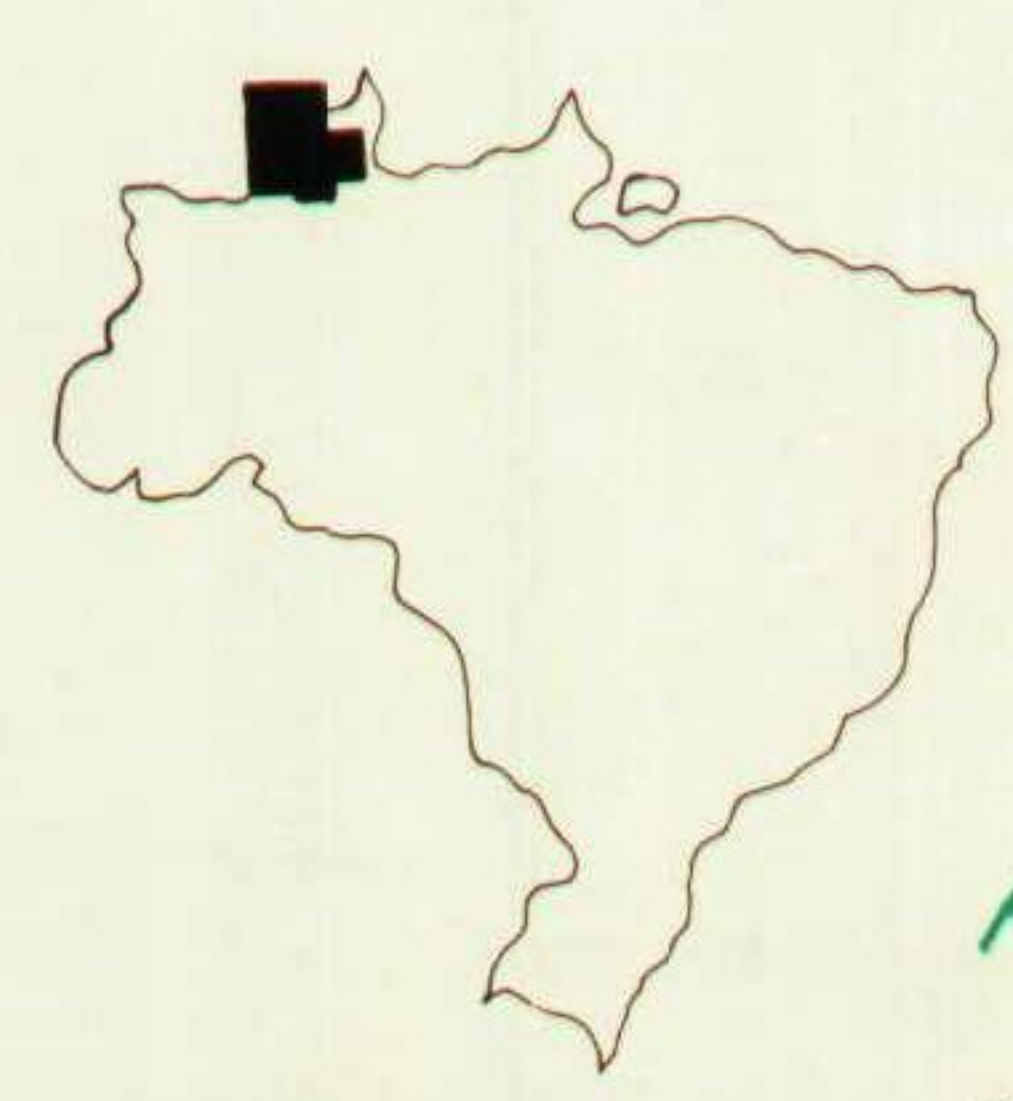
SITUAÇÃO



LISTAGEM DAS FOTOS

ROLO Nº	FOTOS
57	11637 a 11649
57	11671 a 11683
57	11696 a 11708
57	11714 a 11726
59	11769 a 11780
59	11782 a 11794
59	11821 a 11830
60	11967
61	12069 a 12075
65	13062 a 13063
65	13083

LOCALIZAÇÃO



C P R M
 DNPM / CPRM
 OBRA 2

ÁREA 1
 PROJETO (RORAIMA)
 SURUCUCUS/Sa. MUCAJAI/MOCIDADE
 FOTOÍNDICE 102
 FOLHA NA 20-Z-B-I
 ESCALA 1:250000