




14121 14094 13662 14347 14338 13630 13963 13970 13420
 ↑ ↓ ↑ ↓ ↑ ↓ ↑ ↓ ↑ ↓

FOTOÍNDICE escala: 1:250000
 Escala nominal das fotos em filme Infravermelho Preto e Branco : 1:70000
 Câmera: RMKA 8.5/23
 Distância focal f= 85,52 mm
 Altura de voo H= 5950m
 Data: SET/ OUT/1977
 Executado por:

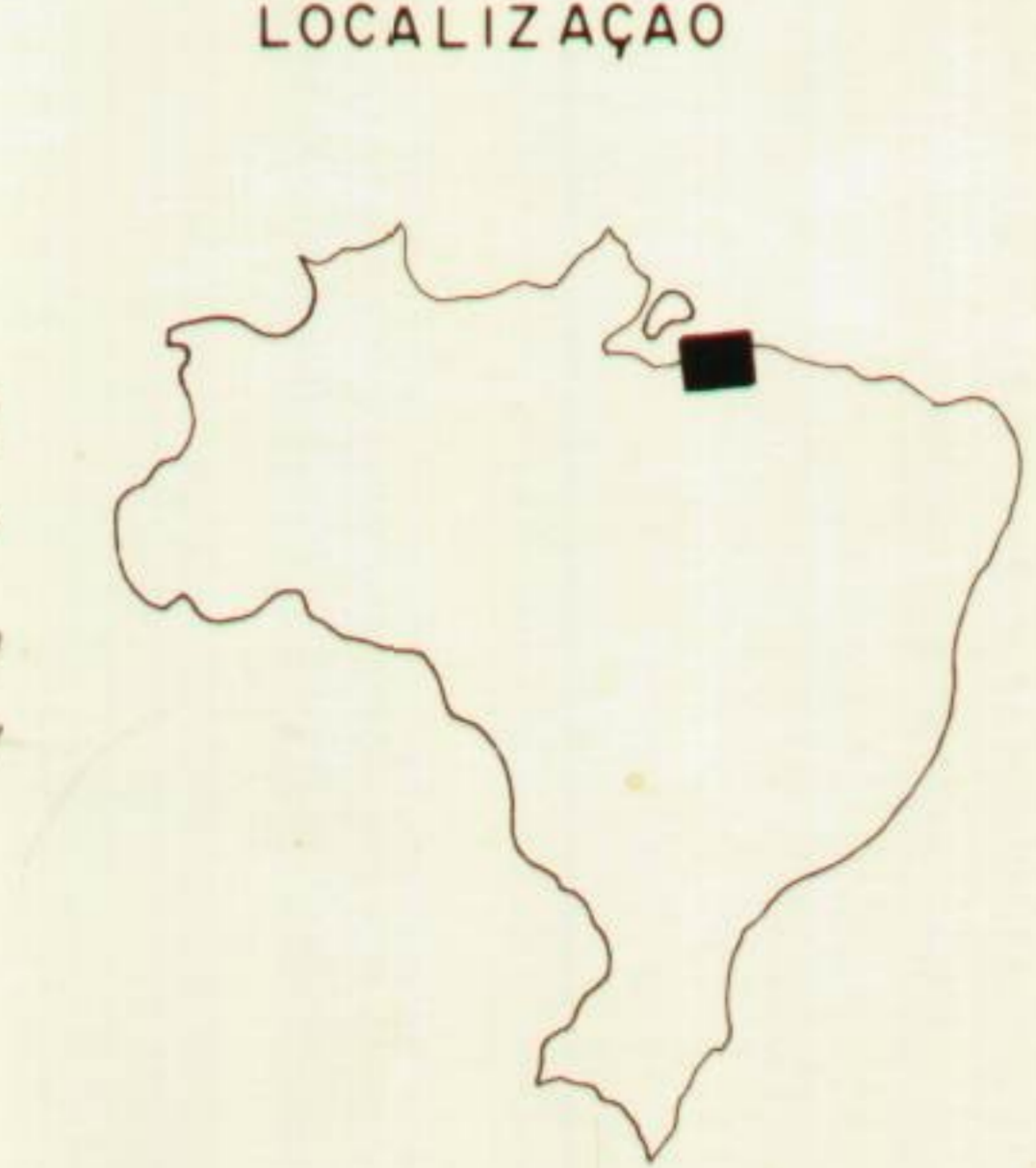

 SERVIÇOS AEROFOTOGRAFÉTRICOS CRUZEIRO DO SUL S.A.


SITUAÇÃO ↓ 14350

			336	337	00°30'
			383	384	01°00'
					01°30'
432	433	434	435	436	02°00'
484	485	486	487	488	02°30'
538	539	540	541	542	03°00'
50°00'	49°30'	49°00'	48°30'	48°00'	47°30'

LISTAGEM DAS FOTOS

ROLO Nº	FOTOS
68	13383 a 13386 ✓
68	13414 a 13420 ✓
69	13629 a 13640 ✓
69	13646 a 13657 ✓
69	13659 a 13670 ✓
69	13695 a 13696 ✓
71	13891 a 13893 ✓
71	13927 a 13933 ✓
71	13956 a 13963 ✓
71	13990 a 13997 ✓
72	14086 a 14095 ✓
72	14121 a 14128 = 08 ✓
72	14312 a 14313 = 02 ✓




 C P R M
 DNPM/CPRM
OBRA 2
ÁREA 6
 PROJETO CAPIM-GURUPI
 FOTOÍNDICE 486
 FOLHA SA. 22-Z-B-II
 ESCALA 1:250000