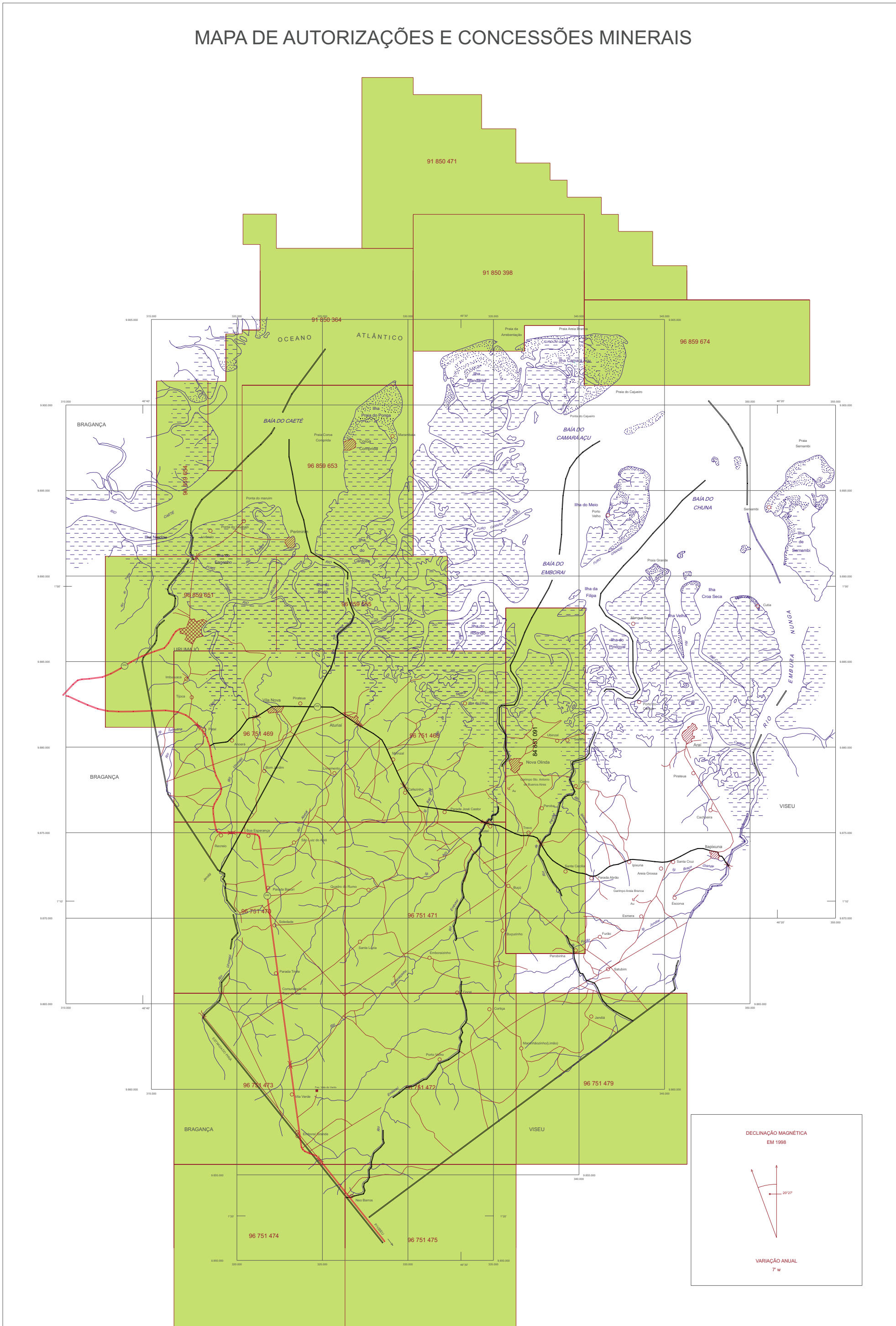


# MUNICÍPIO DE AUGUSTO CORRÊA - PA

## MAPA DE AUTORIZAÇÕES E CONCESSÕES MINERAIS



### NOTA EXPLICATIVA

O cadastro do Departamento Nacional da Produção Mineral - DNPM revisado em 18/02/98 a existência de 19 áreas de direitos minerários para titânio e ouro envolvendo cerca de 130.000,00 ha, correspondendo a 60% da área do município.  
A seguir apresenta-se o quadro da situação das autorizações e concessões minerais:

### SITUAÇÃO DAS AUTORIZAÇÕES E CONCESSÕES MINERAIS

DNPM: 18/02/98

TITULAR	Nº PROCESSO	SUBSTÂNCIA REQUERIDA	ÚLTIMO EVENTO	ÁREA (ha)
Empresa de Mineração Milônia Ltda	91 850 364	Titânio	Requerimento de Pesquisa	9.174,84
	91 850 368		Autorização de Pesquisa	7.525,84
	91 850 471	Titânio	Requerimento de Pesquisa	9.999,95
	96 859 651		interf.	interf.
	96 859 653		Requerimento de Pesquisa	10.000,00
	96 859 654		Requerimento de Pesquisa	#
96 859 655	Requerimento de Pesquisa	interf.	interf.	
96 859 674	Requerimento de Pesquisa	10.000,00	10.000,00	
96 859 675	Requerimento de Pesquisa	10.000,00	10.000,00	
Empresa de Mineração Indústria e Comércio Ltda	84 851 091	Ouro	Autorização de Pesquisa	9.395,99
Pegajus do Brasil Mineração Ltda	96 751 468	Ouro	Requerimento de Pesquisa	interf.
	96 751 469			10.000,00
	96 751 470			10.000,00
	96 751 471			interf.
	96 751 472			interf.
	96 751 473			interf.
	96 751 474			50.000,00
96 751 475	interf.			
96 751 479	interf.			

Observações: interf. - Área interferindo em outra prioritária.  
? - Área constante na listagem, porém rejeitada pelo computador do DNPM.  
# - Área dividindo-se em duas partes.

### LEGENDA:

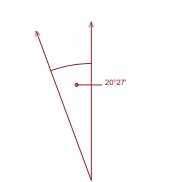
- Requerimento de Pesquisa
- Autorização de Pesquisa

### CONVENÇÕES

- Rodovia estadual pavimentada
- Rodovia estadual compactada
- Estrada municipal carrossável
- Estrada carrossável com tráfego permanente e/ou periódico
- Limite intermunicipal
- Limite interdistrital
- Ponte
- Sede municipal
- Núcleo urbano
- Povoador, lugarejo, localidade
- Fazenda
- Rio, igarapé permanentes e ilhas
- Lago permanente
- Terreno sujeito a inundação
- Banco de areia
- Estação pluviométrica
- Garimpo a céu aberto desativado

### DECLINAÇÃO MAGNÉTICA

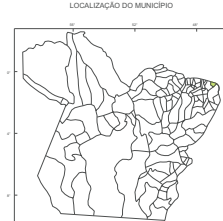

EM 1998



### VARIAÇÃO ANUAL

7" w

Base cartográfica elaborada a partir de imagens de satélite Landsat TM5, escalas 1:250.000 e 1:100.000 (1986 e 1988), imagens digitais, diversas bandas, do satélite Landsat TM5 (1989), cartas imagens radiogramétricas do DSG, escala 1:250.000 (1984), Folhas SA.23-V-A, SA.23-V-B, SA.23-V-C e SA.23-V-D.  
Os limites municipais foram traçados em conformidade com a lei nº 2.460 de 29/12/61. Complemento e atualização cartográfica e demais informações, obtidas através de trabalhos de campo executados pelos geólogos Herbert G. de Almeida e Expedito J. da S. Costa e técnicos em mineração José de Armatista da Cruz e Rosinete Borges Cardoso.



O Programa de Integração Mineral em Municípios da Amazônia - PRIMAZ, frente NE do Pará, vem sendo executado pela CPRM a partir de maio de 1996. Este Programa tem a Coordenação Executiva sob a responsabilidade do geólogo Manoel da Redenção e Silva, Supervisor do geólogo Agildo Pina Neves, o Chefe da área NE do Pará, o geólogo Herbert G. De Almeida.

MINISTÉRIO DE MINAS E ENERGIA MME	GOVERNO DO ESTADO DO PARÁ	PREFEITURA MUNICIPAL DE AUGUSTO CORRÊA
Serviço Geológico do Brasil	CPRM SECRETARIA DE ESTADO DE INDÚSTRIA, COMÉRCIO E MINERAÇÃO SEICOM	SECRETARIA MUNICIPAL DE TERRAS PATRIMONIAIS
PROGRAMA DE INTEGRAÇÃO MINERAL EM MUNICÍPIOS DA AMAZÔNIA-PRIMAZ		
MAPA DE AUTORIZAÇÕES E CONCESSÕES MINERAIS		