

MUNICÍPIO DE AUGUSTO CORRÊA

MINISTÉRIO DE MINAS E ENERGIA

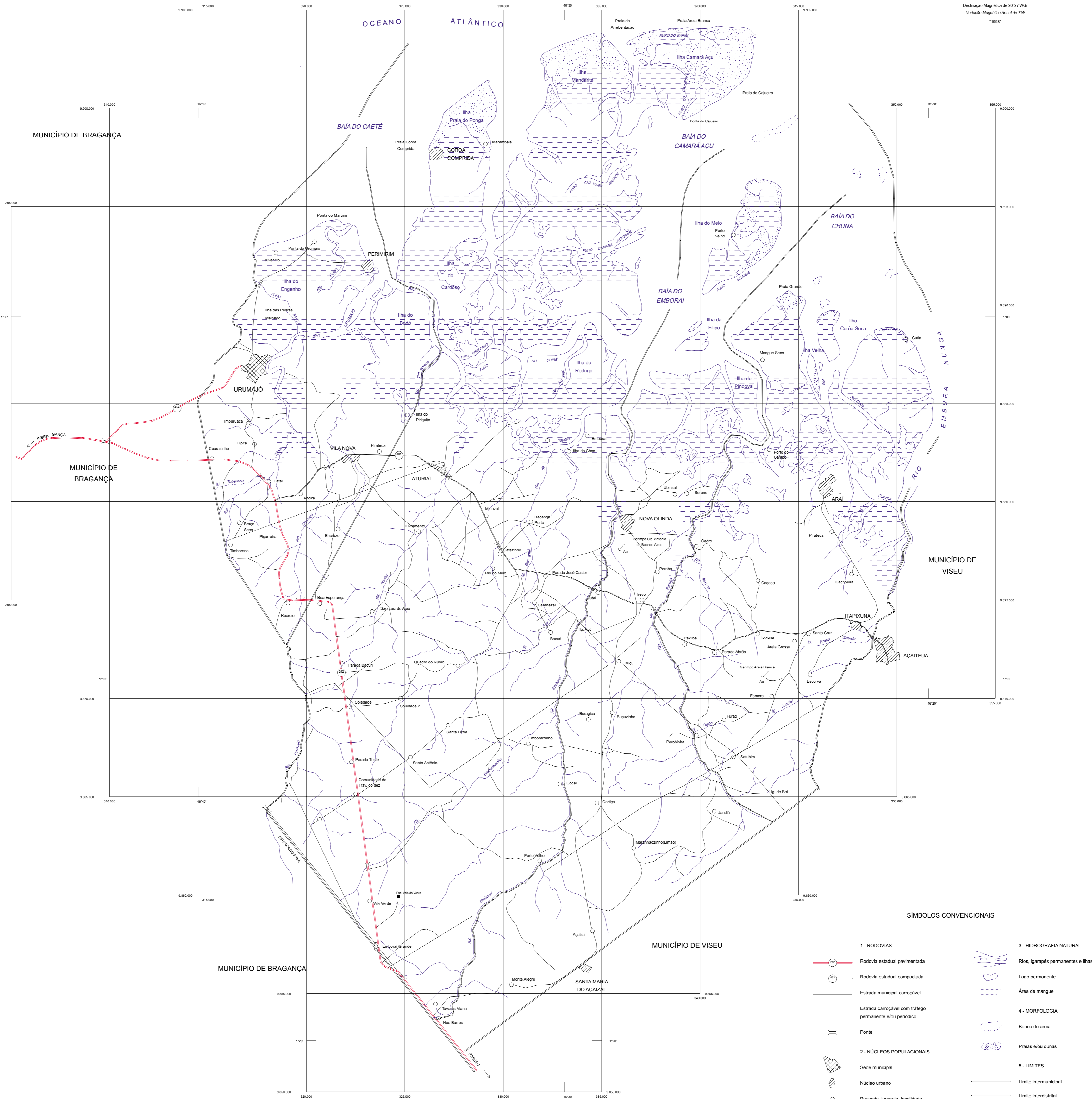
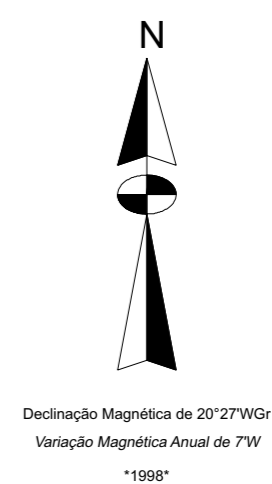
COMPANHIA DE PESQUISA DE RECURSOS MINERAIS - CPRM

SERVIÇO GEOLÓGICO DO BRASIL

PROGRAMA DE INTEGRAÇÃO MINERAL EM MUNICÍPIOS DA AMAZÔNIA

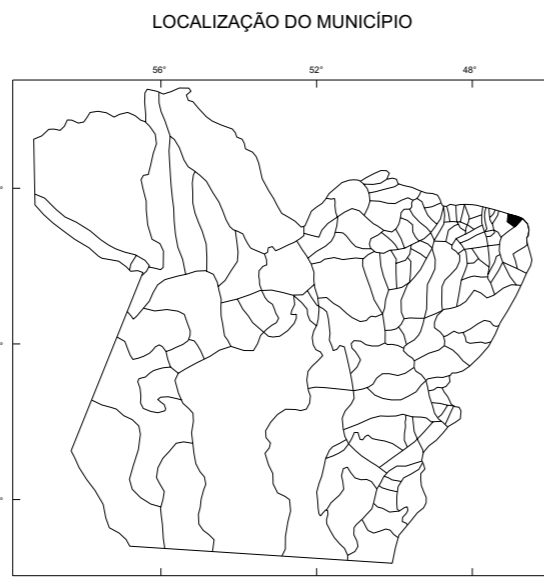
- PRIMAZ -

MAPA BASE



SÍMBOLOS CONVENCIONAIS

- 1 - RODOVIAS
 - Rodovia estadual pavimentada
 - Rodovia estadual compactada
 - Estrada municipal carroçável
 - Estrada carroçável com traçado permanente e/ou periódico
- 2 - NÚCLEOS POPULACIONAIS
 - Sede municipal
 - Núcleo urbano
 - Povoado, lugarejo, localidade
 - Fazenda
- 3 - HIDROGRAFIA NATURAL
 - Rios, igarapés permanentes e ilhas
 - Lago permanente
 - Área de mangue
- 4 - MORFOLOGIA
 - Banco de areia
 - Praias e/ou dunas
- 5 - LIMITES
 - Limite intermunicipal
 - Limite interdistrital
- 6 - OBRAS E EDIFICAÇÕES
 - Estação pluviométrica
- 7 - ATIVIDADES MINERAIS
 - Garimpo a céu aberto desativado



Escala 1:100.000

PROJEÇÃO UNIVERSAL TRANSVERSA DE MERCATOR


1998

MC. 45°

COORDENADAS DA SEDE: 01°01'24"S e 46°38'07"W

ÁREA DO MUNICÍPIO: 889,20 Km²

POPULAÇÃO: 30.248 hab.



Base cartográfica elaborada a partir de imagens de satélite Landsat Tm5, escalas 1:250.000 e 1:100.000 (1986 e 1988); imagens digitais, diversas bandas, do satélite Landsat Tm5 (1988); cartas imagens radiométricas do DDT5, escala 1:250.000 (1994). Folhas SA-23-V-A, SA-23-V-B, SA-23-V-C e SA-23-V-D. Os limites municipais foram traçados em conformidade com a Lei nº 2.465 de 29/12/91. Complemento e atualização cartográfica e demais informações, obtidas através de trabalhos de campo, executados pelos geólogos Herbert G. de Almeida e Expedito J. da S. Costa e técnicos em mineração José de Arimatéia da Cruz e Rosinete Borges Cardoso.

O Programa de Integração Mineral em Municípios da Amazônia - PRIMAZ, fronte NE do Pará, vem sendo executado pela CPRM a partir de maio de 1998. Este Programa tem a Coordenação Executiva sob a responsabilidade do geólogo Manoel da Rodolpho e Silva, Supervisor do geólogo Agildo Pina Neves, e Chefe da área NE do Pará, o geólogo Herbert G. de Almeida.

	GOVERNO DO ESTADO DO PARÁ	PREFEITURA MUNICIPAL DE AUGUSTO CORRÊA
	SECRETARIA DE ESTADO DE INDÚSTRIA, COMÉRCIO E MINERAÇÃO	SEICOM
PROGRAMA DE INTEGRAÇÃO MINERAL EM MUNICÍPIOS DA AMAZÔNIA - PRIMAZ / Área Nordeste		MAPA BASE
ANEXO		