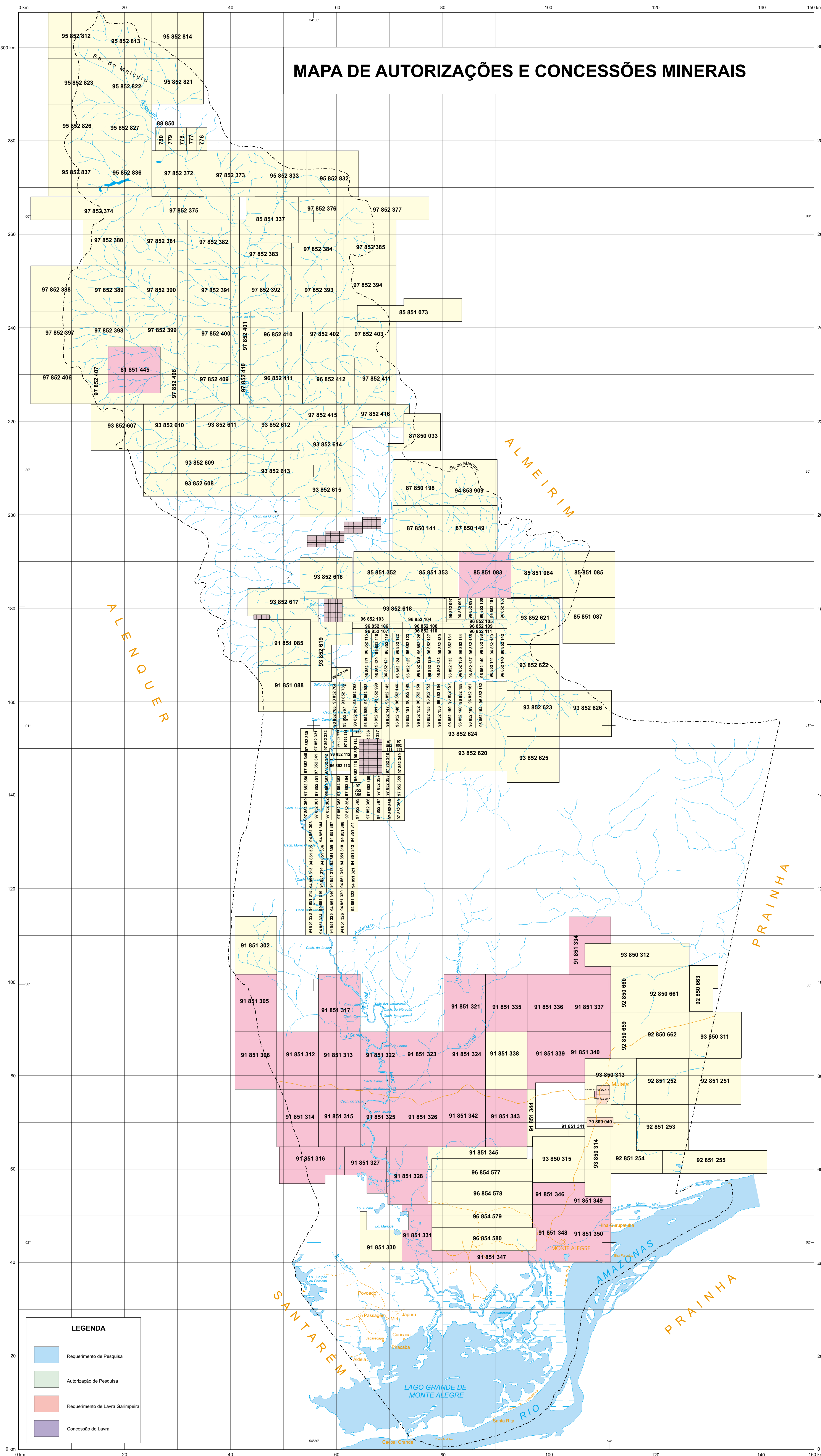


MUNICÍPIO DE MONTE ALEGRE - PA



MAPA DE AUTORIZAÇÕES E CONCESSÕES MINERAIS

NOTA EXPLICATIVA

O cadastro do Departamento Nacional da Produção Mineral - DNPM revelou em 27.08.97 a existência de 519 áreas prioritárias envolvendo cerca de 1.363.000,00 ha, correspondente a 85% da área do município assim distribuídas:

- 35 áreas de autorizações de pesquisa;
- 281 áreas de requerimento de pesquisa;
- 212 áreas de requerimento de lavra garimpeira;
- 03 áreas de concessão de lavra.

Foram relacionadas 29 pessoas físicas e jurídicas detentoras dos direitos minerais, estando as maiores áreas com o Grupo da RTDM (Mineração Galeira Ltda. a Mineração Tabuleiro Ltda.) com cerca de 413.000,00 ha, seguida da Mineração Monte Ita do Brasil Ltda. com 205.000,00 ha, Tukanos Mineração Ltda. com 199.000,00 ha, o Grupo CVRD com 150.000,00 ha e Mineração Garimela Ltda. com 130.000,00 ha. Destacando o fato de não existir nenhum investimento em pesquisa mineral no município e as áreas, num total de 519, ainda estão na fase de requerimento de pesquisa aguardando autorização de pesquisa por cerca de 04 a 10 anos.

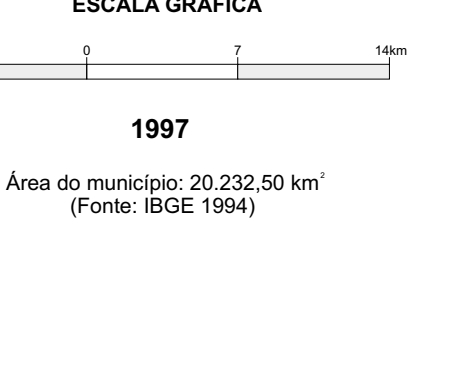
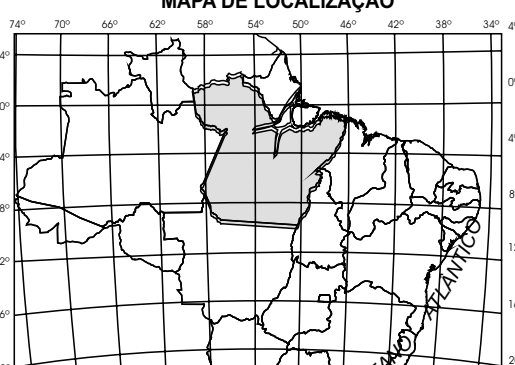
SITUAÇÃO DAS AUTORIZAÇÕES E CONCESSÕES MINERAIS

Data: 27/08/97

TITULAR	Nº PROCESSO	SUBSTÂNCIA	ÚLTIMO EVENTO	ÁREA (ha)
Abonari Mineração e Comércio Ltda.	81 851 445	MOLIBDÊNIO	Autorização de Pesquisa	10.000,00
Alexandre Fonseca de Azevedo	97 852 330 97 852 331 97 851 332 97 851 333 97 851 334 97 851 335 97 851 336 97 851 337 97 851 338 97 851 339 97 851 340 97 851 341 97 851 342 97 851 343 97 851 344 97 851 345 97 851 346 97 851 347 97 851 348 97 851 349 97 851 350 97 851 351 97 851 352 97 851 353 97 851 354 97 851 355 97 851 356 97 851 357 97 851 358 97 851 359 97 851 360 97 851 361 97 851 362 97 851 363 97 851 364 97 851 365 97 851 366 97 851 367 97 851 368 97 851 369 97 851 370 97 851 371 97 851 372 97 851 373 97 851 374 97 851 375 97 851 376 97 851 377 97 851 378 97 851 379 97 851 380 97 851 381 97 851 382 97 851 383 97 851 384 97 851 385 97 851 386 97 851 387 97 851 388 97 851 389 97 851 390 97 851 391 97 851 392 97 851 393 97 851 394 97 851 395 97 851 396 97 851 397 97 851 398 97 851 399 97 851 400 97 851 401 97 851 402 97 851 403 97 851 404 97 851 405 97 851 406 97 851 407 97 851 408 97 851 409 97 851 410 97 851 411 97 851 412 97 851 413 97 851 414 97 851 415 97 851 416 97 851 417 97 851 418 97 851 419 97 851 420 97 851 421 97 851 422 97 851 423 97 851 424 97 851 425 97 851 426 97 851 427 97 851 428 97 851 429 97 851 430 97 851 431 97 851 432 97 851 433 97 851 434 97 851 435 97 851 436 97 851 437 97 851 438 97 851 439 97 851 440 97 851 441 97 851 442 97 851 443 97 851 444 97 851 445 97 851 446 97 851 447 97 851 448 97 851 449 97 851 450 97 851 451 97 851 452 97 851 453 97 851 454 97 851 455 97 851 456 97 851 457 97 851 458 97 851 459 97 851 460 97 851 461 97 851 462 97 851 463 97 851 464 97 851 465 97 851 466 97 851 467 97 851 468 97 851 469 97 851 470 97 851 471 97 851 472 97 851 473 97 851 474 97 851 475 97 851 476 97 851 477 97 851 478 97 851 479 97 851 480 97 851 481 97 851 482 97 851 483 97 851 484 97 851 485 97 851 486 97 851 487 97 851 488 97 851 489 97 851 490 97 851 491 97 851 492 97 851 493 97 851 494 97 851 495 97 851 496 97 851 497 97 851 498 97 851 499 97 851 500	ESTANHO	Requerimento de Pesquisa	1.000,00
Antonio J. F. de Gil	70 802 221 70 802 820	CALCÁRIO/ ARGILA	Requerimento de Pesquisa	-
Antônio Valério Neto	92 851 506 a 545	QUARTZITO	Requerimento de Lavra Garimpeira	2.000,00
	93 852 166 a 245	AMETISTA	Requerimento de Lavra Garimpeira	4.000,00
	94 851 303 a 326	ESTANHO	Requerimento de Pesquisa	24.000,00
	96 852 097 96 852 098 a 102 96 852 103 a 104 96 852 105 a 164	OURO	Requerimento de Pesquisa	Interf. 5.000,00 Interf. 4.000,00 Interf.
Cia. Brasileira de Equipamento	55 004 512	CALCÁRIO	Concessão de Lavra	500,00
Cia. Siderúrgica de Amazônia - SIDERAMA	55 000 385	CALCÁRIO	Concessão de Lavra	451,00
Cia. Vale do Rio Doce	85 851 324 87 850 033 94 853 909 96 751 133	ENXOFRE FOSFATO TITÂNIO	Requerimento de Pesquisa	10.000,00 10.000,00 10.000,00 10.000,00
Empresa de Mineração Curuiá Ltda.	85 851 073 87 850 141 87 850 186	TITÂNIO	Requerimento de Pesquisa	10.000,00 10.000,00 10.000,00
Mineração Iníi Ltda.	85 851 083 85 851 084 85 851 085 85 851 087	TITÂNIO	Autorização de Pesquisa	10.000,00 10.000,00 10.000,00 10.000,00
Mineração Januári Ltda.	87 850 131	FOSFATO	Requerimento de Pesquisa	10.000,00
Mineração Mapuera Ltda.	85 851 352 85 851 337	ENXOFRE	Requerimento de Pesquisa	10.000,00 10.000,00
Rio Doce Geologia e Mineração S/A	85 851 337	ENXOFRE	Requerimento de Pesquisa	10.000,00
Mineração Tucuruí Ltda.	87 850 149	FOSFATO	Requerimento de Pesquisa	10.000,00
Mineração Ungari Ltda.	91 851 302	COBRE	Requerimento de Pesquisa	10.000,00
Empresa de Mineração Galeira Ltda.	91 851 302 91 851 308 91 851 312 a 317 91 851 321 a 326 91 851 327 91 851 328 91 851 330 91 851 331 91 851 334 91 851 335 a 338 91 851 339 91 851 340 91 851 341 91 851 342 91 851 344 91 851 345 91 851 346 91 851 347 91 851 348 91 851 349 91 851 350 94 853 677	COBRE	Autorização de Pesquisa	10.000,00 10.000,00 60.000,00 6.380,40 9.836,37 10.000,00 7.176,28 49.000,00 9.087,84 20.000,00 20.000,00 20.000,00 5.124,54 3.548,08 3.876,85 8.623,03 2.287,80 10.000,00 9.600,00
Empresa de Mineração Milena Ltda.	86 753 845 a 848	COBRE	Requerimento de Pesquisa	20.000,00
Haroldo da Cruz Mesquita	92 850 291 92 850 292 a 296 92 850 300	AMETISTA	Requerimento de Lavra Garimpeira	50,00 200,00 50,00
Luis Viana Campos	83 800 511	CALCÁRIO	Autorização de Pesquisa	1.000,00
Marco Antônio Povoá Spósito	88 850 775	OURO	Requerimento de Pesquisa	1.000,00
MBREL - Mineração Brasileira Estanho Ltda	91 851 085 91 851 088	CASSITERITA	Autorização de Pesquisa	10.000,00 10.000,00
Mineração Garimela Ltda.	95 852 799 95 852 812 a 814 95 852 821 a 823 95 852 826 95 852 832 a 833 95 852 836 e 837	OURO	Requerimento de Pesquisa	10.000,00 30.000,00 30.000,00 20.000,00 20.000,00 20.000,00 20.000,00 20.000,00 20.000,00
Mineração Guanambi Ltda.	70 800 040	CALCÁRIO	Concessão de Lavra	1.000,00
Mineração Monte Ita do Brasil Ltda.	97 852 372 a 375 97 852 376 97 852 377 97 852 380 97 852 383 a 385 97 852 386 a 388 97 852 389 a 393 97 852 394 97 852 397 97 852 398 a 399 97 852 400 97 852 401 97 852 402 97 852 403 97 852 406 97 852 407 97 852 409 97 852 410 a 412 97 852 415 a 416	OURO	Requerimento de Pesquisa	40.000,00 Interf. 30.000,00 Interf. 10.000,00 60.000,00 Interf. 10.000,00 Interf. 10.000,00 Interf. 40.000,00 Interf.
Mineração Tabuleiro Ltda.	92 851 251 a 255 96 854 577 a 580	COBRE	Requerimento de Pesquisa	50.000,00 40.000,00 4.300,00
Mtsuo Yamanaça	93 854 310 a 395	AMETISTA	Requerimento de Lavra Garimpeira	4.300,00
Para Pigmentos S/A	82 851 395 85 851 353	TITÂNIO ENXOFRE	Autorização de Pesquisa	10.000,00 10.000,00
Tukanos Mineração Ltda.	92 850 659 a 663 93 850 311 a 312 93 850 313 93 850 314 93 850 315 93 852 807 a 810 93 852 817 a 820 96 852 410 a 412 88 850 776 a 780 93 852 784 a 786 93 852 787 a 791	CHUMBO ESTANHO	Requerimento de Pesquisa	35.000,00 20.000,00 8.049,00 Interf. 10.000,00 70.000,00 Interf. 87.000,00 30.000,00 5.000,00 5.000,00
Victório Spósito Sordile	88 850 776 a 780	OURO	Requerimento de Pesquisa	5.000,00
Yoshitshu Chayamichi	93 852 784 a 786 93 852 787 a 791	ESTANHO	Requerimento de Pesquisa	5.000,00 5.000,00

* - Área contendo na listagem de dados essenciais do DNPM como ativa, porém, rejeitada pelo computador.
 # - Renúncia do alvará em 13/05/97.
 ** - Pedido de desistência em 03/04/97.
 Interf. - Área com interferência parcial.
 Interf. - Área com interferência dividindo-se em mais áreas.

Base cartográfica elaborada a partir das folhas:
 - Cartas planimétricas do Projeto RADAM - SA.22-V-A e SA.22-V-C, setores de 1878; 18A.21-2-D; SA.21-V-8 e SA.21-V-C, setores de 1873.
 - Carta cartográfica COE - 10A.21-2-D, SA.21-V-2-D, edição de 1983.
 O município foi formado a partir da digitalização das folhas e por estar em dois meridianos e dois hemisférios, foi transferido em um único mapa, na escala 1:250.000.
 Linha do município estabelecida em conformidade com a lei nº 02 de 1947.
 Base temática elaborada e digitalizada pelos técnicos Heloisa Soares Zanetti Elyen e Diego Lucas Rodrigues, CPRM - Brasília, na escala 1:350.000.



O Programa de Integração Mineral em Municípios da Amazônia - PRIMAZ, vem sendo executado pela Companhia de Recursos Minerais - CORM, em municípios dos Estados do Pará, Amapá, Rondônia, Roraima e Mato Grosso.
 Este Programa tem como Coordenador Executivo, o geólogo Manoel de Azevedo Siqueira, Coordenador Regional o geólogo Agílio Pina Neves e Coordenador da área oeste do Estado do Pará, o geólogo José Maria do Nascimento Pastana.