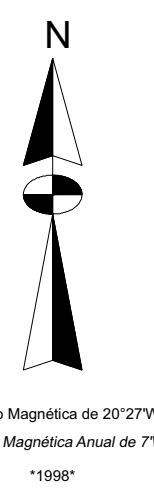


# MUNICÍPIO DE BRAGANÇA

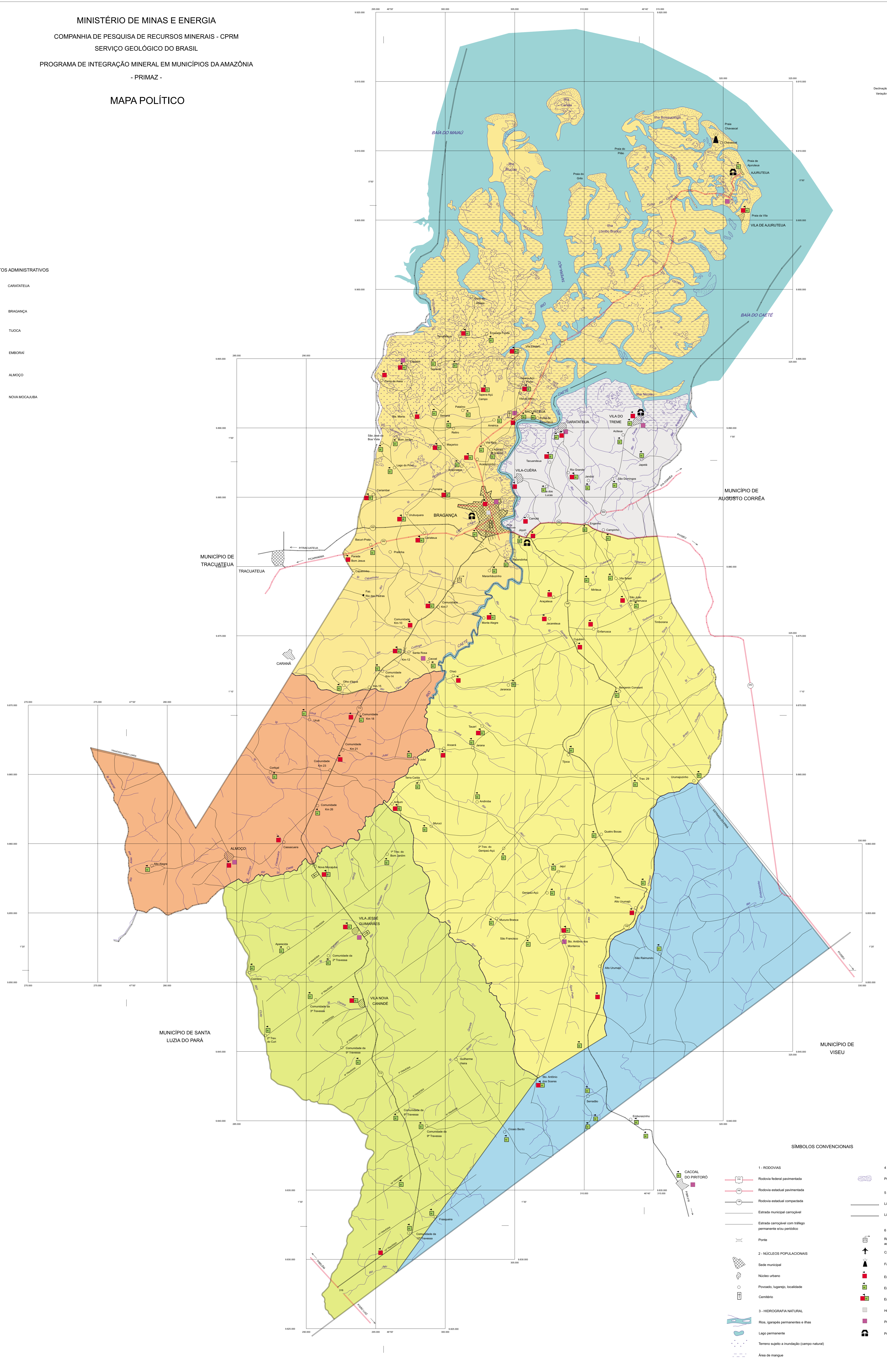


MINISTÉRIO DE MINAS E ENERGIA  
 COMPANHIA DE PESQUISA DE RECURSOS MINERAIS - CPRM  
 SERVIÇO GEOLÓGICO DO BRASIL  
 PROGRAMA DE INTEGRAÇÃO MINERAL EM MUNICÍPIOS DA AMAZÔNIA  
 - PRIMAZ -

## MAPA POLÍTICO

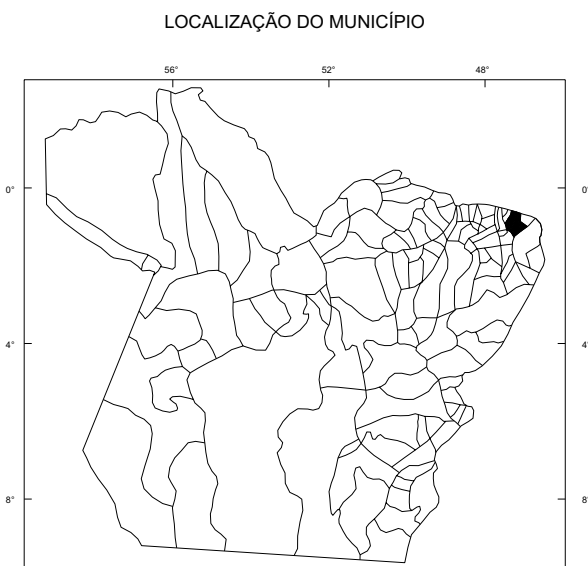


- DISTRITOS ADMINISTRATIVOS**
- CARATEUELA
  - BRAGANÇA
  - TUOCA
  - EMBORAI
  - ALMOÇO
  - NOVA MOCALUBA



- SÍMBOLOS CONVENCIONAIS**
- 1 - RODOVIAS**
    - Rodovia federal pavimentada
    - Rodovia estadual pavimentada
    - Rodovia estadual compartilhada
    - Estrada municipal pavimentada
    - Estrada com tráfego permanente não pavimentada
    - Ponte
  - 2 - NÚCLEOS POPULACIONAIS**
    - Sede municipal
    - Núcleo urbano
    - Privado, religioso, escolaridade
    - Cemitério
  - 3 - HIDROGRAFIA NATURAL**
    - Rio, igarapé, permanente e intermitente
    - Lago permanente
    - Terreno sujeito a inundação (campo natural)
    - Área de mangue
  - 4 - MORFOLOGIA**
    - Planície e/ou dunas
  - 5 - LIMITES**
    - Limite intermunicipal
    - Limite interdistrital
  - 6 - OBRAS E EDIFICAÇÕES**
    - Barragem de captação, interceptação e adução de água superficial
    - Campo de pouso
    - Feira
    - Escola estadual (E)
    - Escola municipal (M)
    - Escola estadual e municipal (EM)
    - Hospital (H)
    - Posto de saúde (S)
    - Posto sanitário

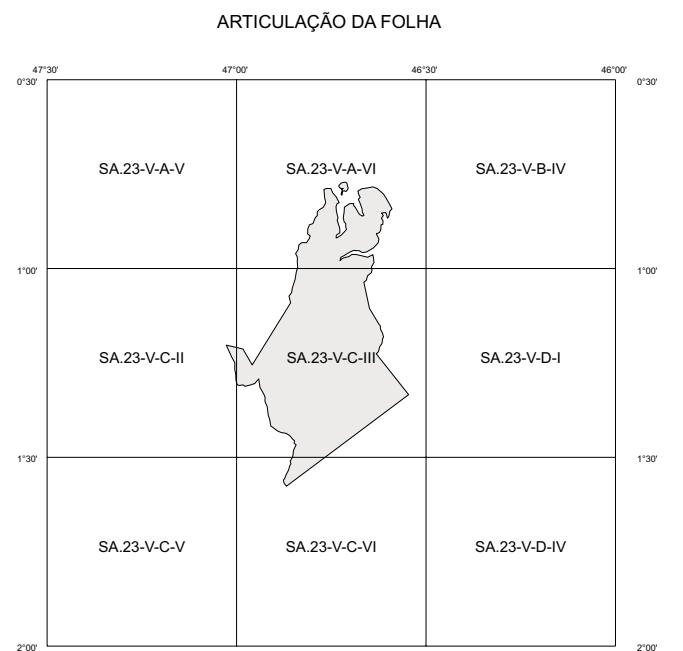
Base cartográfica elaborada a partir de imagens de satélite LANDSAT TM, escala 1:250.000 e 1:100.000 (1986), imagens digitais, diversas bandas, de satélite LANDSAT TM5 (1994), cartas imagens rearmadas do DSG, escala 1:250.000 (1984), séries SA.23-V-A, SA.23-V-B, SA.23-V-C, e SA.23-V-D. Os limites intermunicipais foram traçados em conformidade com a Lei nº 0158 de 31/12/84. Complementos e atualizações cartográficas e demais informações obtidas através de trabalhos de campo, encaminhados pelo geólogo Herbert G. de Almeida e Expedido J. da S. Costa e técnicos em mineração José de Arimatéia da Cruz e Rosinete Borges Cardozo.



Escala 1:100.000

PROJEÇÃO UNIVERSAL TRANSVERSA DE MERIDIOR 1998  
 MC 45°

COORDENADAS DA SEDE: 01°37'47" S e 46°45'16" W  
 ÁREA DO MUNICÍPIO: 2.344,50 Km<sup>2</sup>  
 POPULAÇÃO: 84.628 hab.



O Programa de Integração Mineral em Municípios da Amazônia-PRIMAZ, entre NE do Pará, vem sendo executado pela CPRM, desde o mês de maio de 1998. Este programa tem a coordenação executiva sob a responsabilidade do geólogo Manoel da Restorção e Silva, Supervisor do geólogo Agildo Pinheiro e chefe da área nordeste do Pará, geólogo Herbert Georges de Almeida.

	GOVERNO DO ESTADO DO PARÁ SECRETARIA DE ESTADO DE INDÚSTRIA, COMÉRCIO E MINERAÇÃO SEICOM	PREFEITURA MUNICIPAL DE BRAGANÇA
	PROGRAMA DE INTEGRAÇÃO MINERAL EM MUNICÍPIOS DA AMAZÔNIA - PRIMAZ / Área Nordeste MAPA POLÍTICO ANEXO	