Q. 2050

Área voada – 53,9 × 27,6 = 148,764 Km.2 (medida no fotoíndice!)

50% da ÁREA DA QUADRÍCULA = 1.495,746 Km2

BLOCO 3

248

Fx.23 Fx.24 Fx.25 Fx.26 Fx.27 Fx.28 Fx.29 Fx.30 Fx.31 Fx.31-A Fx.32 Fx.33 Fx.34 Fx.35 Fx.36 Fx.37 Fx.38

655 +3



53,9 Km

Fx 23 Fx.24 Fx.25 Fx.26 Fx.27 Fx.28

Escala nominal das fotos: 1:25 000
Filme: Preto e Branco (pancromático)
Câmara: RC-10
Distância focal (f) = 151,79 mm
Altura do vôo (H) = 3795 m
Data: Jun./Jul./Ago. 1978
Executado por: PROSPEC S.A.

SITUAÇÃO

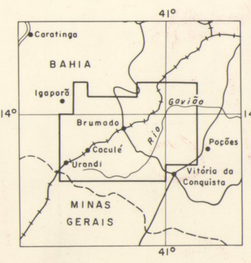

LISTAGEM DAS FOTOS

FAIXAS	ROLO Nº	INTERVALO DAS FOTOS	ROLO Nº	INTERVALO DAS FOTOS	FAIXAS
	007	1069 a 1047	004	0581 a 0565	
	006	1026 a 1005	002	0078 a 0097	
	004	0482 a 0501	005	0712 a 0695	
	006	0942 a 0963	004	0652 a 0635	
	005	0666 a 0676	005	0721 a 0736	26
	004	0405 a 0423	006	0897 a 0878	25
	004	0475 a 0456	006	0825 a 0843	24
	004	0519 a 0536	007	1096 a 1119	
	004	0588 a 0605		a	
	006	0917 a 0908		a	

ARTICULAÇÃO DA FOLHA

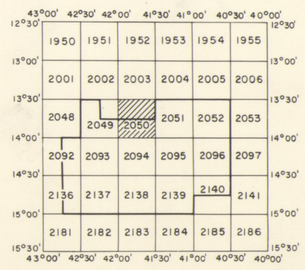

LOCALIZAÇÃO

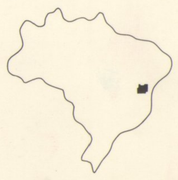

CPRM
DNPM / CPRM
OBRA Nº 10

PROJETO URANDI
FOTOÍNDICE 2050
FOLHA SD. 24-V-C-IV
ESCALA 1:100 000