Q. 2092

ÁREA DE 50% DA Q. = (PROJETO

BLOCO (Q.2092)

2

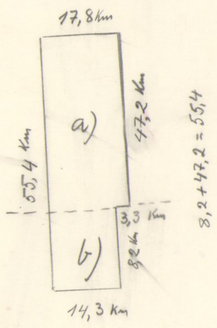


Áreas voadas

a) 47,2 × 17,8 = 840,160 Km2

b) 14,3 × 8,2 = 117,260 Km2

840,160 + 117,260 = 957,420 Km2 — ÁREA TOTAL, VOADA

− 100,200 Km2 — ÁREA A DESCONTAR

857,220 Km2 — ÁREA A PAGAR

43,5 × 1,1 = 47,85 Km2 c)

RESUMO (a descontar)

a) — 24,750
b) — 27,600
c) — 47,850
100,200 Km2

Áreas rejeitadas

a) 7,5 Km × 3,3 Km = 24,750 Km2

b) 3,3 × 5 = 16,500 Km2
3,7 × 3 = 11,100 Km2
27,600 Km2

Escala nominal das fotos: 1:25 000
Filme: Preto e Branco (pancromático)
Câmara: RC-10
Distância focal (f) = 151,79 mm
Altura do vôo (H) = 3795 m
Data: Jun. 1978
Executado por: PROSPEC S.A.

SITUAÇÃO

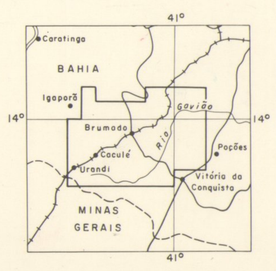


LISTAGEM DAS FOTOS

| FAIXAS | ROLO Nº | INTERVALO DAS FOTOS | ROLO Nº | INTERVALO DAS FOTOS |
|---|---|---|---|---|
| 05 | 003 | 0402 a 0380 | | a |
| 04 | 003 | 0345 a 0315 | | a |
| 03 | 003 | 0351 a 0379 | | a |
| 02 | 003 | 0249 a 0267 | | a |
| 01 | 001 | 0005 a 0038 | | a |
| | | a | | a |
| | | a | | a |
| | | a | | a |
| | | a | | a |
| | | a | | a |

ARTICULAÇÃO DA FOLHA

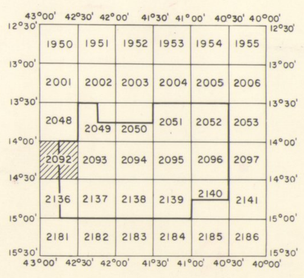


LOCALIZAÇÃO

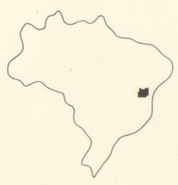

CPRM
DNPM / CPRM
OBRA Nº 10
Aprovado em 16.11.78

PROJETO URANDI
FOTOÍNDICE 2092
FOLHA SD. 23-Z-B-II
ESCALA 1:100 000