

52,90 Km
× 27,95 Km
1.478,555 Km 2 Medida no Fotoíndice

-183 REGISTRADO

ÁREA VOADA EM 50% DA QUADRÍCULA, AO NORTE = 1492,5775 Km 2
(Prevista e dentro do Projeto)

N.B.: Nesta Quadrícula estava prevista para a 1.ª época apenas o vôo da área entre 14° 00' e 14° 15' de latitude!

a) 14,7 Km × 5,0 Km = 73,500 Km 2

b) 17,3 Km × 8,2 Km = 141,86 Km 2

c) 16,5 Km × 9,8 Km = 161,70 Km 2

d) 15,8 Km × 18,6 Km = 293,88 Km 2

e) 16,5 Km × 3 Km = 49,5 Km 2

RESUMO (áreas a descontar):

a) – 73,500 Km 2
b) – 141,860 "
c) – 161,700 "
d) – 293,880 "
e) – 49,500 "
720,440 Km 2

ÁREA DE 50% DA QUADRÍCULA, AO SUL 1.492,5775 Km 2
ÁREA VOADA, NESTES 50% —— 772,2375 Km 2

1.492,5775
– 720,4400
772,2375 Saldo da área, voada

52,90 Km

Fx.23 Fx.24 Fx.25 Fx.26 F.27 Fx.28 Fx.29 Fx.30 Fx.31 Fx.32 Fx.33 Fx.34 Fx.35 Fx.36 Fx.37 Fx.38

Escala nominal das fotos: 1:25 000
Filme: Preto e Branco (pancromático)
Câmara: RC-10
Distância focal (f) = 151,79 mm
Altura do vôo (H) = 3795 m
Data: Jun./Jul./Ago. 1978
Executado por: PROSPEC S.A.

SITUAÇÃO

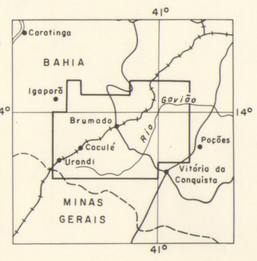

LISTAGEM DAS FOTOS

FAIXAS	ROLO Nº	INTERVALO DAS FOTOS	ROLO Nº	INTERVALO DAS FOTOS	
	007	1050 a 1029	004	0567 a 0551	30
	006	1008 a 1000	002	0094 a 0122	29
	006	0999 a 0982	005	0698 a 0685	28-A
	004	0498 a 0516	002	0206 a 0187	28
	005	0673 a	004	0638 a 0620	27
	006	0960 a 0981	005	0734 a 0750	26
	004	0420 a 0439	006	0881 a 0861	25
	004	0459 a 0440	006	0840 a 0860	24
32	004	0534 a 0550	007	1114 a 1153	
31	004	0602 a 0619		a	

ARTICULAÇÃO DA FOLHA

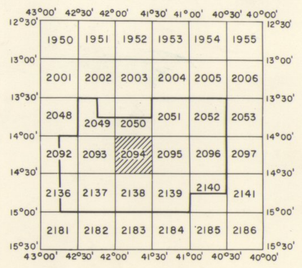

LOCALIZAÇÃO

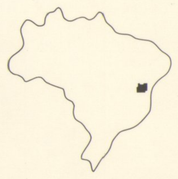

CPRM
DNPM / CPRM
OBRA Nº 10

PROJETO URANDI
FOTOÍNDICE 2094
FOLHA SD. 24-Y-A-I
ESCALA 1:100 000