Q. 2136

F.01 F.04

14° 30'

PINDAÍ

12° 45'

F.03

14.200

513 mm

Mandioca

Cova

Rio

URANDI

Barra

Rio

Verde

Pequeno

Rio

Domingo

15° 00'

42° 30'

54 mm

F.04

26.300 m

15° 00'

F.01 F.02 7.100 m

BLOCO (Q.2136)

(2)

Áreas voada

a)

513 Km
× 5,4 Km
277,02 Km 2

b)

2,5
× 6,0
15,0 Km 2

Trapézio

$\frac{a+b}{2} \times c$

68
60
12,8 : 2 = 6,4
555
6,4
2220
3330

c) 355,20 Km 2

a) — 15,000
b) — 277,020
c) — 355,200

642,220 Km 2 ÁREA TOTAL VOADA
— 68,18 " ÁREA A DESCONTAR
579,04 " ÁREA A PAGAR

ÁREA DE 50% DA Q. = 1.489,2975 Km 2
(PROJETO)

a) 10,8 Km
× 3,4 Km
36,72 Km 2

b) 24,2 Km
× 1,3 Km
31,46 Km 2

RESUMO (a descontar)

36 72
31,46
68,18 Km

Escala nominal das fotos: 1:25 000
Filme: Preto e Branco (pancromático)
Câmara: RC-10
Distância focal (f) = 151,79 mm
Altura do vôo (H) = 3795 m
Data: Jun. 1978
Executado por: PROSPEC S.A.

SITUAÇÃO

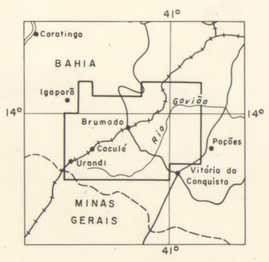

LISTAGEM DAS FOTOS

FAIXAS	ROLO Nº	INTERVALO DAS FOTOS	ROLO Nº	INTERVALO DAS FOTOS
04	003	0318 a 0294		a
03	003	~~0376~~ a 0379		a
02	003	0264 a 0293		a
01	001	0034 a 0068		a
		a		a
		a		a
		a		a
		a		a
		a		a
		a		a

ARTICULAÇÃO DA FOLHA

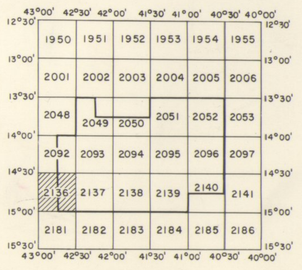

2.000 m 0 2000 4000 6000 m

LOCALIZAÇÃO

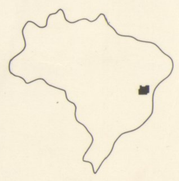

CPRM
DNPM / CPRM
OBRA Nº 10

Apreciado em 13.11.78

PROJETO URANDI
FOTOÍNDICE 2136
FOLHA SD. 23-Z-B-V
ESCALA 1:100 000

Corte

Corte