





MINISTÉRIO DE MINAS E ENERGIA
SECRETARIA GEOLOGIA, MINERAÇÃO E
TRANSFORMAÇÃO MINERAL
CPRM - SERVIÇO GEOLÓGICO DO BRASIL



PROJETO CADASTRO DE FONTES DE ABASTECIMENTO
 POR ÁGUA SUBTERRÂNEA NO ESTADO DE ALAGOAS

CONVENÇÕES

POÇO TUBULAR PÚBLICO

-  EM OPERAÇÃO
-  PARALISADO
-  NÃO INSTALADO
-  ABANDONADO

POÇO TUBULAR PRIVADO

-  EM OPERAÇÃO
-  NÃO INSTALADO



Nº de ordem correspondente ao identificador do ponto no banco de dados
 Exemplo: DS 420



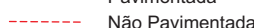
- Sede do município
- Sede distrital, vila, fazenda, sítio



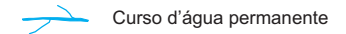
Limite intermunicipal



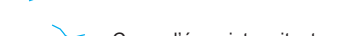
Pavimentada



Não Pavimentada



Curso d'água permanente

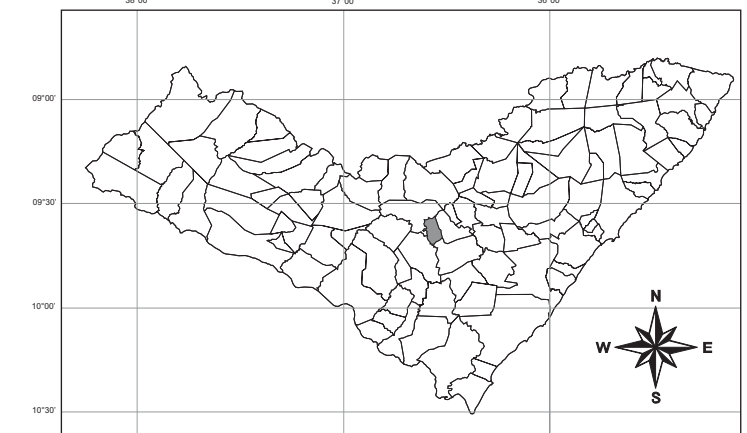


Curso d'água intermitente



Açude, barragem, lago e lagoa

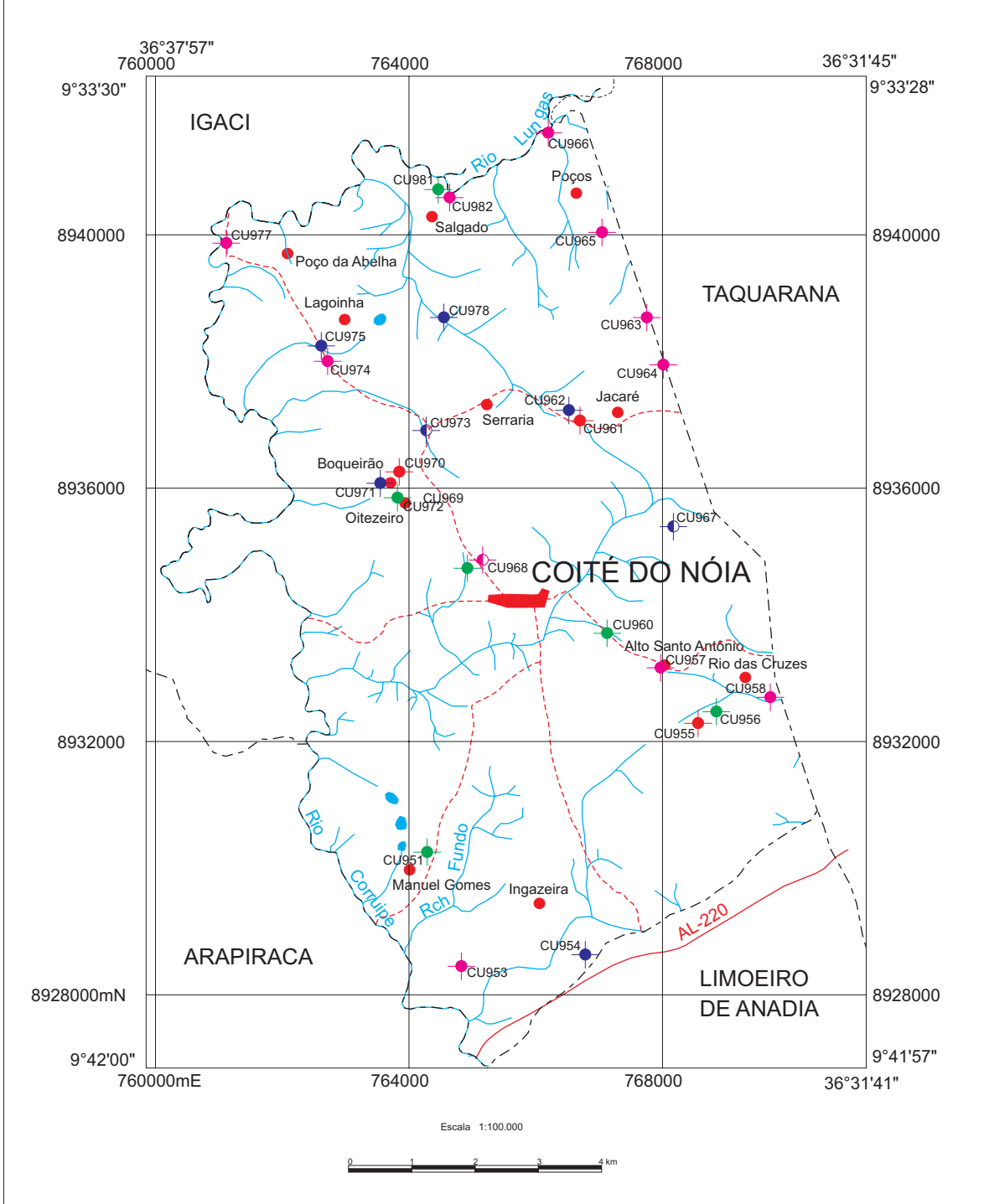
LOCALIZAÇÃO DO MUNICÍPIO DE COITÉ DO NÓIA



Mapa básico gerado a partir da Base Cartográfica Digital do Estado de Alagoas, cedida pela Secretaria de Recursos Hídricos do Estado de Alagoas, composta pelas cartas topográficas na escala 1:100.000, com Projeção Cartográfica Universal de Mercator UTM, originárias da SUDENE e atualizadas através de imagens do Satélite Landsat 7, ETM+ e do Mapa Rodoviário do Estado de Alagoas, DNIT-MT-2002.

O Projeto Cadastro de Fontes de Abastecimento por Água Subterrânea no Estado de Alagoas foi executado pela CPRM Serviço Geológico do Brasil, através da Superintendência Regional de Recife, em 2002. Os trabalhos foram desenvolvidos sob a coordenação da Divisão de Hidrogeologia e Exploração DIHEXP do departamento de Hidrologia DEHID, Rio de Janeiro.

COITÉ DO NÓIA



Secretaria de Geologia, Secretaria de Planejamento e Desenvolvimento Energético
 Mineração e Transformação Mineral e Minas e Energia



MAPA DE PONTOS D'ÁGUA
2005