









**CONVENÇÕES**

**POÇO TUBULAR PÚBLICO**

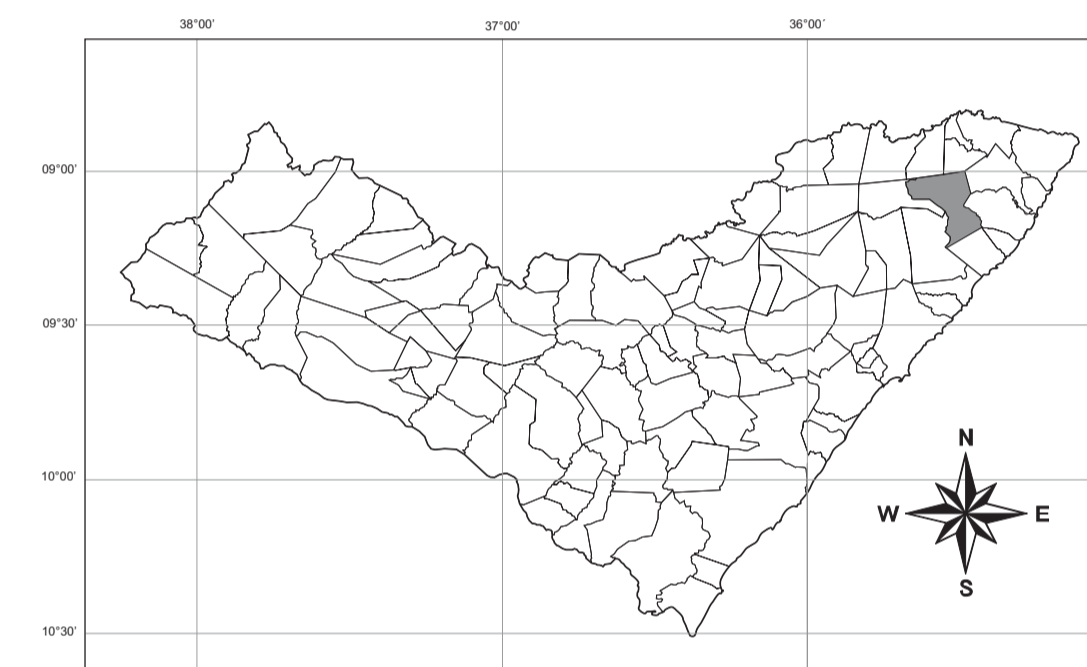
EM OPERAÇÃO      ABANDONADO

POÇO ESCAVADO

 N° de ordem correspondente ao identificador do ponto no banco de dados  
 Exemplo: DS 420

 Sede do município	 Curso d'água permanente
 Sede distrital, vila, fazenda, sítio	 Curso d'água intermitente
 Limite intermunicipal	 Açude, barragem, lago e lagoa
 Pavimentada	

**LOCALIZAÇÃO DO MUNICÍPIO DE MATRIZ DE CAMARAGIBE**



Sistema de Coordenadas Geográficas, Datum Planimétrico SAD 69. Mapa gerado em ambiente de Sistema de Informações Geográficas (SIG) a partir do georreferenciamento e vetorização dos mapas municipais distribuídos pelo IBGE em formato PDF. Fonte: Folhas do Mapeamento Sistemático Brasileiro, produzidas pelo IBGE, DSG, e outros, utilizando o Sistema de Projeção UTM, Datum SAD 69. Cartografia digital, banco de dados e geoprocessamento a cargo do Núcleo de Geoprocessamento e Informática da Residência de Fortaleza - CPRM.

Levantamento e diagnóstico dos pontos de águas realizados pela equipe da CPRM / SUREG-SA / SUREG-RE / REFO / RESTE, no período de julho a outubro 2003.

O Projeto Cadastramento de Fontes de Abastecimento por Água Subterrânea no Estado de Alagoas foi executado pela CPRM -Serviço Geológico do Brasil, sob a coordenação da Divisão de Hidrogeologia e Exploração - DIHEXP do Departamento de Hidrologia - DEHID/RJ.

**MATRIZ DE CAMARAGIBE**

