ESCALA DO FOTO INDICE

1/15.000

010 a 005 = 06	FOTOS Enviadas ao CECAR em 25.05.81
013 a 018 = 06	
Soma = 12	

C/EMBRAFOTO

001 a 004 = 04
011 a 012 = 02
019 a 032 = 14
Soma = 20

12
20
TOTAL = 32 FOTOS

2.550 m x 1.565 = 3.990.000 m2
= 4 Km2

(120 mm x 105 mm)

VÔO TOTAL = 3.675 m x 6.300 m = 23.152.500 m2

(+) = 19 Km2

0 150 1500 3.000 4500

FOTOÍNDICE escala 1:15.000
Escala nominal das fotografias 1:8.000
Fotos Pancromático em filme Preto e Branco
Câmera: Wild RC 10
Distância focal f=151,44 m
Altura de vôo H= 1.210 m
Data: 27 Abr 81
Executado pela **EMBRAFOTO**

SITUAÇÃO

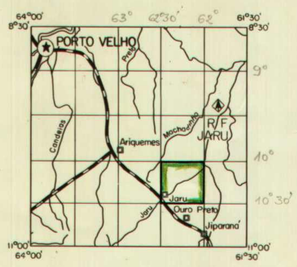

LISTAGEM DAS FOTOS

ROLO Nº	INTERVALO DAS FOTOS	ROLO Nº	INTERVALO DAS FOTOS
4	001 A 011		
4	012 A 022		
4	023 A 032		

ARTICULAÇÃO DA FOLHA

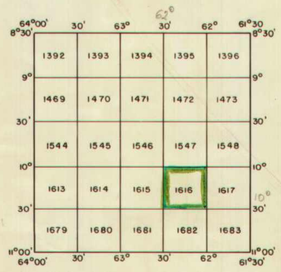

LOCALIZAÇÃO

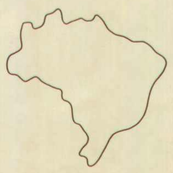

CPRM

GOV. RO / CPRM

OBRA 01/81

4 - PROJ. JARU

FOTOÍNDICE 1616
FOLHA SC.20-Z-A-II
ESCALA 1:15.000