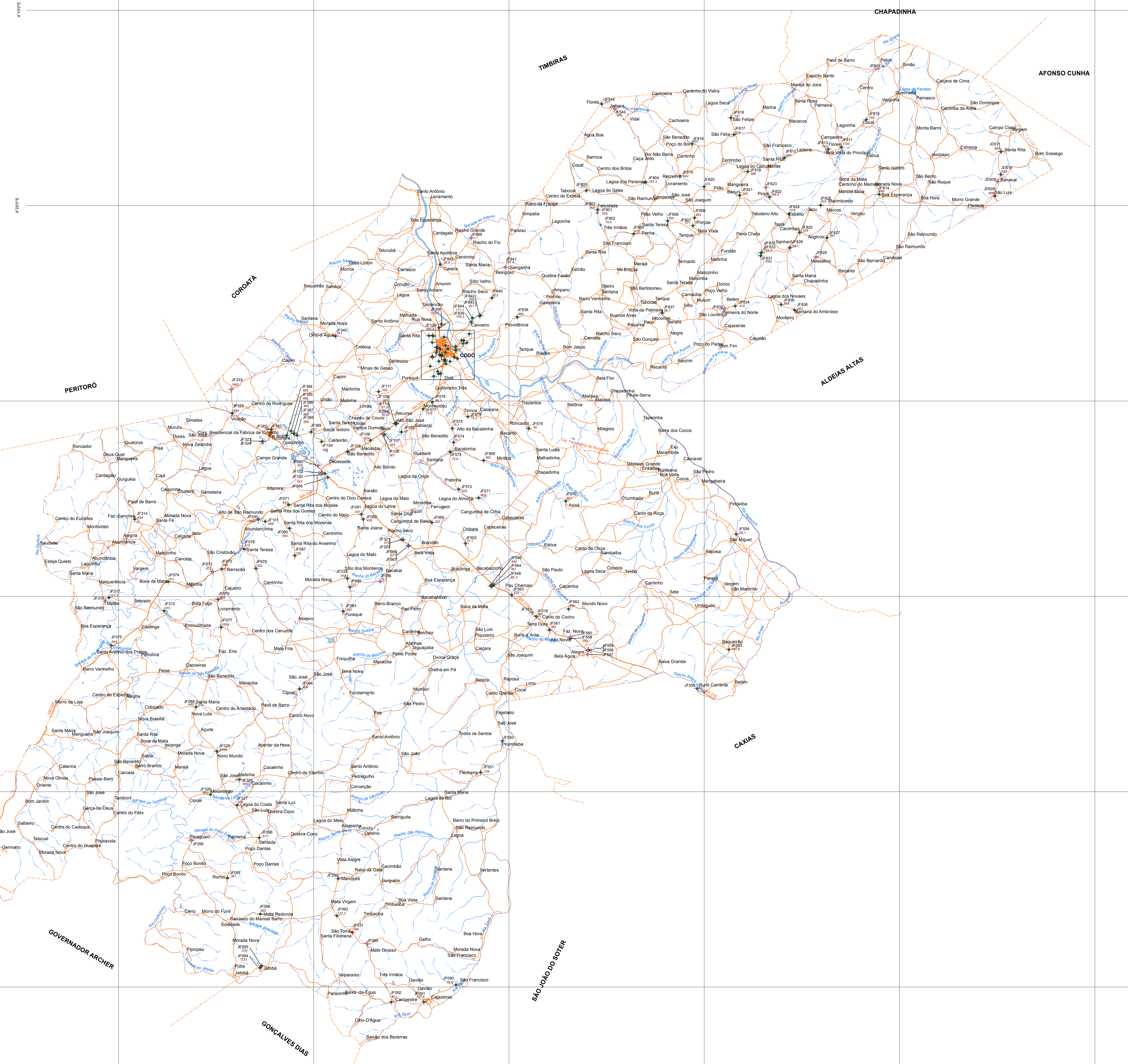
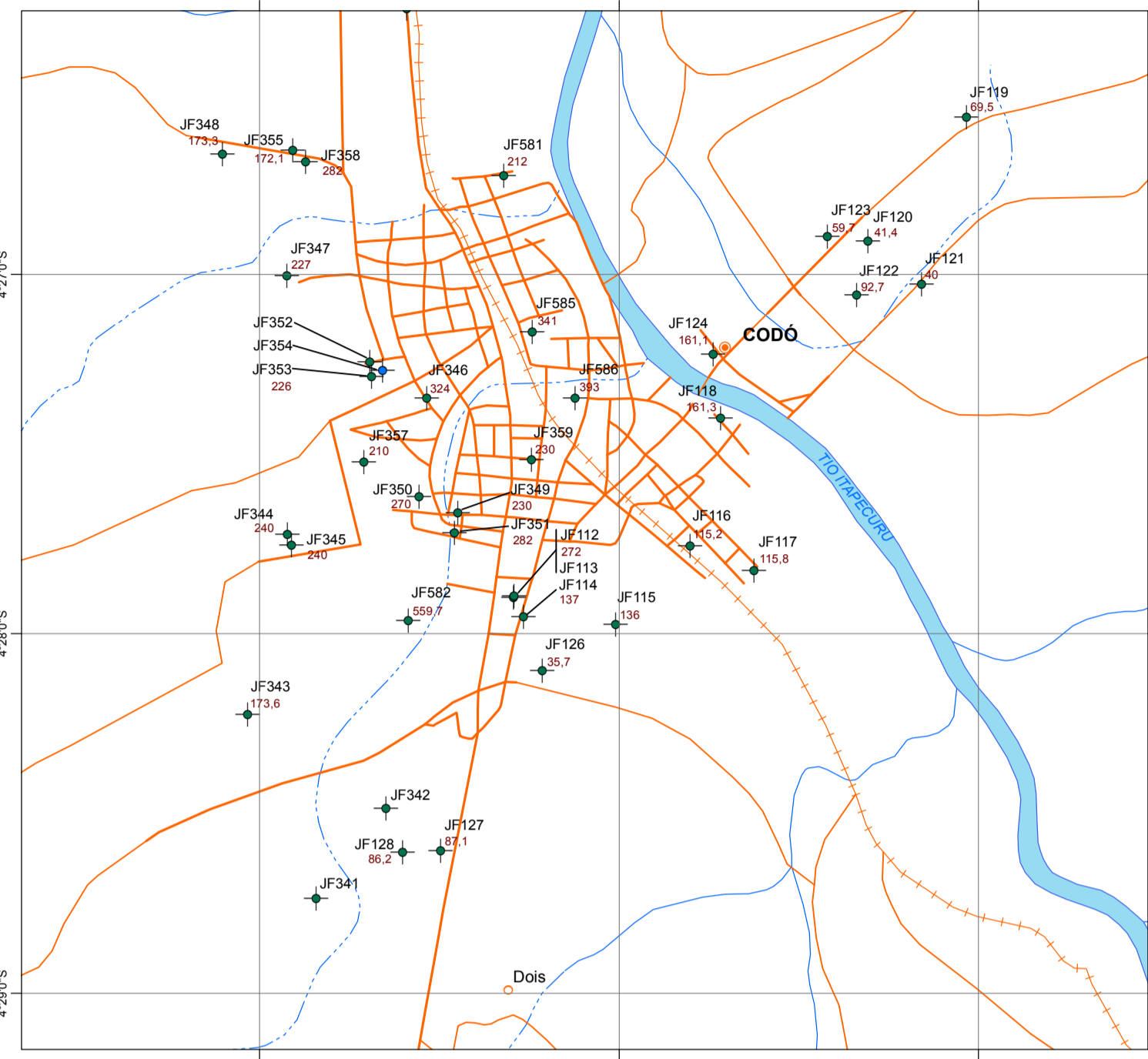


DETALHE DOS POÇOS DA SEDE MUNICIPAL



LEGENDA

CONVENÇÕES HIDROLÓGICAS

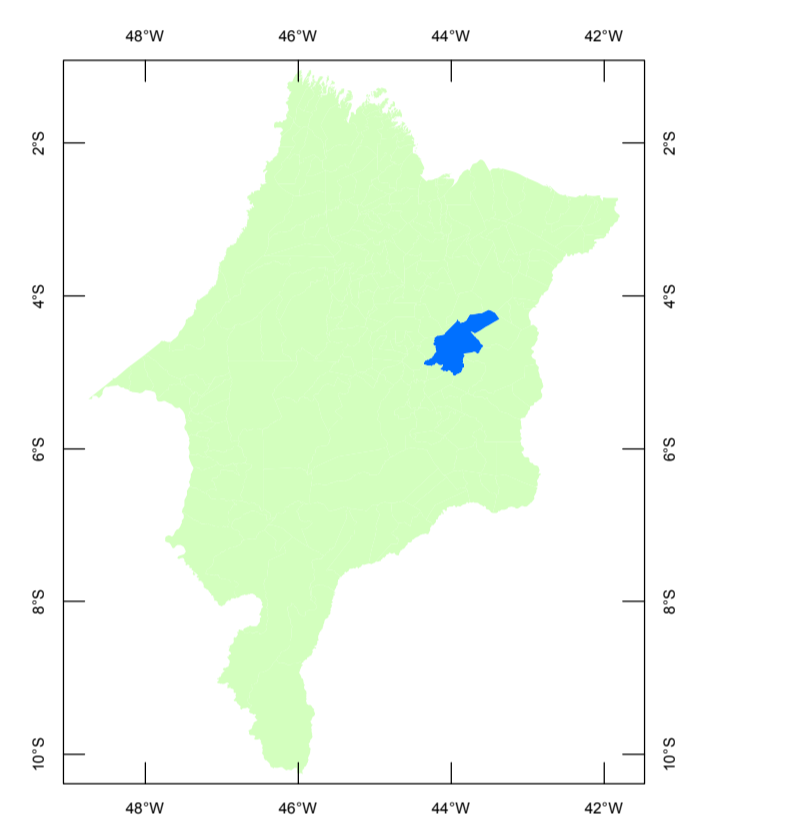
- ⊕ Poço abandonado
- ⊕ Poço em operação
- ⊕ Poço não instalado
- ⊕ Poço paralisado
- ⊕ Poço amazons

$\frac{JF 424}{100}$ Código do poço
 $\frac{100}{100}$ Condutividade elétrica (µmhos/cm)

CONVENÇÕES CARTOGRÁFICAS

- Sede municipal
- Localidades
- Estrada pavimentada
- Estrada não pavimentada
- Limite municipal
- Estrada de ferro
- Curso de água perene
- Curso de água intermitente
- Massa de água

LOCALIZAÇÃO DO MUNICÍPIO

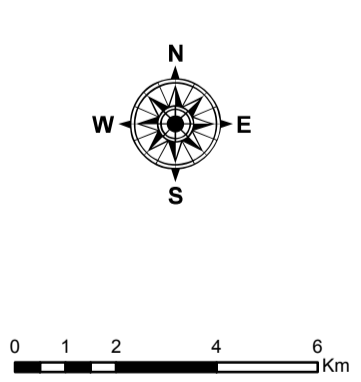


O Projeto Cadastro de Fontes de Abastecimento por Água Subterrânea no Estado do Maranhão foi executado pela CPRM - Serviço Geológico do Brasil, na Residência de Teresina - RETE, sob a coordenação do Departamento de Hidrologia - DEHD. Esse levantamento teve o apoio do Governo do Estado do Maranhão.

Bases municipais, elaboradas pelo Setor de Geoprocessamento da RETE - Residência de Teresina, com apoio do banco de dados do IBGE, digitalizadas em 2007, a partir das cartas topográficas da SUDENE e DDE - escala 1:100.000, publicadas em 1970. Utilizou-se, também, a planimetria do Núcleo Geométrico - NUCGEO da Universidade Estadual do Maranhão - UEMA. Dados temáticos inseridos de acordo com as informações fornecidas pelas equipes técnicas do projeto.

Responsável pelo projeto: Francisco Lages Correa Filho
 Coordenador de área do cadastramento: Francisco Alves Passos
 Equipe de geoprocessamento responsável pela elaboração dos mapas municipais de pontos d'água: Coordenação geoprocessamento: Francisca de Paula da Silva Braga
 Equipe executora: Francisca de Paula da Silva Braga
 Gabriel Araújo dos Santos
 Maria Tereza Barreira.

MUNICÍPIO DE CODÓ



Sistema de Coordenadas Geográficas
Datum: WGS 84
A CPRM garante a precisão da contagem de folhas ou unidades verificadas nesta folha.

2011

