

# RELATÓRIO DIAGNÓSTICO DO MUNICÍPIO DE PORTO RICO DO MARANHÃO

**PROJETO CADASTRO DE  
FONTES DE ABASTECIMENTO  
POR ÁGUA SUBTERRÂNEA**

**ESTADO DO MARANHÃO**



**PAC** PROGRAMA DE  
ACELERAÇÃO DO  
CRESCIMENTO

Dezembro/2011

**Ministério de Minas e Energia**  
**Secretaria de Geologia, Mineração e Transformação Mineral**  
**Programa de Aceleração do Crescimento - PAC /CPRM - Serviço Geológico do Brasil**  
**Diretoria de Hidrologia e Gestão Territorial**  
**Departamento de Hidrologia**  
**Divisão de Hidrogeologia e Exploração**  
**Residência de Teresina**

**PROJETO CADASTRO DE FONTES DE ABASTECIMENTO POR**  
**ÁGUA SUBTERRÂNEA**

**ESTADO DO MARANHÃO**

**RELATÓRIO DIAGNÓSTICO DO MUNICÍPIO DE**  
**PORTO RICO DO MARANHÃO**

**ELABORAÇÃO E ORGANIZAÇÃO DO TEXTO**

**Geólogo: Francisco Lages Correia Filho/CPRM – Especialista em Recursos**  
**Hídricos e Meio Ambiente**

**CONSULTORIA EXTERNA – SERVIÇOS TERCEIRIZADOS**

**Geólogo: Érico Rodrigues Gomes – M. Sc.**

**Geólogo: Ossian Otávio Nunes – Especialista em Recursos Hídricos**

**Geólogo: José Barbosa Lopes Filho – Especialista em Recursos Hídricos e Meio Ambiente**

**Teresina/Piauí**

**Dezembro/2011**

MINISTÉRIO DE MINAS E ENERGIA  
Edison Lobão  
Ministro de Estado

SECRETARIA EXECUTIVA  
Márcio Pereira Zimmermann  
Secretário Executivo

---

MINISTÉRIO DO PLANEJAMENTO,  
ORÇAMENTO E GESTÃO  
Maurício Muniz Barreto de Carvalho  
Secretário do Programa de Aceleração do  
Crescimento

SECRETARIA DE GEOLOGIA,  
MINERAÇÃO E TRANSFORMAÇÃO  
MINERAL  
Claudio Scliar  
Secretário

---

### CPRM – Serviço Geológico do Brasil

Manoel Barretto da Rocha Neto  
Diretor-Presidente

Thales de Queiroz Sampaio  
Diretor de Hidrologia e Gestão Territorial - DHT

Roberto Ventura Santos  
Diretor de Geologia e Recursos Minerais - DGM

Eduardo Santa Helena  
Diretor de Administração e Finanças - DAF

Antônio Carlos Bacelar Nunes  
Diretor de Relações Institucionais e  
Desenvolvimento - DRI

Frederico Cláudio Peixinho  
Chefe do Departamento de Hidrologia - DEHID

Ana Beatriz da Cunha Barreto  
Chefe da Divisão de Hidrogeologia e Exploração - DIHEXP

Antônio Reinaldo Soares Filho  
Chefe da Residência de Teresina - RETE

Maria Antonieta A. Mourão  
Coordenadora Executiva do DEHID

Frederico José de Souza Campelo  
Coordenador Executivo da RETE

Francisco Lages Correia Filho  
Assistente de Produção DHT/RETE

## COORDENAÇÃO GERAL

Frederico Cláudio Peixinho – Chefe do DEHID

## COORDENAÇÃO TÉCNICA

Francisco Lages Correia Filho – CPRM/RETE  
Carlos Antônio da Luz - CPRM/RETE

## RESPONSÁVEIS PELO PROJETO

Carlos Antônio da Luz – Período 2008/2009  
Francisco Lages Correia Filho – Período 2009/2011

## COORDENAÇÃO DE ÁREA

Ângelo Trévia Vieira  
Liano Silva Veríssimo  
Felicíssimo Melo  
Epifânio Gomes da Costa  
Breno Augusto Beltrão  
Ney Gonzaga de Sousa  
Francisco Alves Pessoa  
Jardo Caetano dos Santos (in memorian)  
Pedro de Alcântara Braz Filho

## EQUIPE TÉCNICA DE CAMPO

### REFO

Ângelo Trévia Vieira  
Epifânio Gomes da Costa  
Felicíssimo Melo  
Francisco Alves Pessoa  
Liano Silva Veríssimo

### RETE

Francisco Lages Correia Filho  
Carlos Antônio da Luz  
Cipriano Gomes Oliveira  
Ney Gonzaga de Sousa  
Francisco Pereira da Silva  
José Carlos Lopes

### SUREG/RE

Breno Augusto Beltrão

### SUREG/SA

Jardo Caetano dos Santos (in memorian)  
Pedro de Alcântara Braz Filho

## SERVIÇOS TERCEIRIZADOS DE GEOLOGIA/HIDROGEOLOGIA DOS RELATÓRIOS MUNICIPAIS

Érico Rodrigues Gomes – Geólogo, M. Sc.  
Ossian Otávio Nunes – Geólogo, Especialista em Recursos Hídricos  
José Barbosa Lopes Filho – Geólogo, Especialista em Recursos Hídricos e Meio Ambiente

## RECENSEADORES

Adauto Bezerra Filho  
Antônio Edílson Pereira de Souza  
Antonio José de Lima Neto  
Antonio Marques Honorato  
Átila Rocha Santos  
Celso Viana Maciel  
Cipriano Gomes de Oliveira - CPRM/RETE  
Claudionor de Figueiredo  
Daniel Braga Torres  
Daniel Guimarães Sobrinho  
Ellano de Almeida Leão  
Emanuelle Vieira de Oliveria  
Felipe Rodrigues de Lima Simões  
Francisco Edson Alves Rodrigues  
Francisco Fábio Firmino Mota  
Francisco Ivanir Medeiros da Silva  
Francisco Pereira da Silva - CPRM/RETE  
Gecildo Alves da Silva Junior  
Glauber Demontier Queiroz Ponte  
Haroldo Brito de Sá  
Henrique Cristiano C. Alencar  
Jardel Viana Marciel  
Joaquim Rodrigues Lima Junior  
José Bruno Rodrigues Frota  
José Carlos Lopes - CPRM/RETE  
Juliete Vaz Ferreira  
Julio César Torres Brito  
Nicácia Débora da Cunha  
Pedro Hermano Barreto Magalhães  
Raimundo Jeová Rodrigues Alves  
Raimundo Viana da Silva  
Ramiro Francisco Bezerra Santos  
Ramon Leal Martins de Albuquerque  
Rodrigo Araújo de Mesquita  
Robson Ferreira da Silva  
Robson Luiz Rocha Barbosa  
Romero Amaral Medeiros Lima  
Ronner Ferreira de Menezes  
Roseane Silva Braga  
Valdecy da Silva Mendonça  
Veruska Maria Damasceno de Moraes

## APOIO TÉCNICO-ADMINISTRATIVO

Thiago Moraes Sousa - ASSFI/RETE  
Marise Matias Ribeiro – Técnica em Geociências

## DIAGNÓSTICO DOS POÇOS CADASTRADOS

## ELABORAÇÃO E ORGANIZAÇÃO DO TEXTO

Francisco Lages Correia Filho - CPRM/RETE - Geólogo

## REVISÃO BIBLIOGRÁFICA DOS RELATÓRIOS DIAGNÓSTICOS MUNICIPAIS

Mônica Cordulina da Silva  
Bibliotecária - CPRM/RETE

## ILUSTRAÇÕES

Francisco Lages Correia Filho - CPRM/RETE  
Ney Gonzaga de Sousa - CPRM/RETE  
Maria Tereza Barradas - Terceirizada  
Veruska Maria Damasceno de Moraes - Terceirizada

## BANCO DE DADOS DO SIAGAS

### Coordenação

Josias Lima – Coordenador Nacional do SIAGAS – SUREG/RE

### Operador na RETE

Carlos Antônio da Luz – Responsável pelo SIAGAS/RETE

### Consistência das Fichas

Evanilda do Nascimento Pereira - Terceirizada  
Iris Celeste Nascimento Bandeira - CPRM/RETE  
José Sidiney Barros - CPRM/RETE  
Ney Gonzaga de Sousa - CPRM/RETE  
Maria Tereza Barradas - Terceirizada  
Mickaelon Belchior Vasconcelos - CPRM/RETE  
Paulo Guilherme de O. Sousa - Terceirizado  
Renato Teixeira Feitosa - Terceirizado  
Veruska Maria Damasceno de Moraes - Terceirizada

## ELABORAÇÃO DOS MAPAS MUNICIPAIS DE PONTOS D'ÁGUA

### Coordenação

Francisca de Paula da Silva Braga - CPRM/RETE - ASPDRI

### Execução

Francisca de Paula da Silva Braga - CPRM/RETE - ASPDRI  
Gabriel Araújo dos Santos - CPRM/RETE  
Maria Tereza Barradas - Terceirizada  
Paulo Guilherme de O. Sousa – Terceirizado  
Veruska Maria Damasceno de Moraes - Terceirizada

## ELABORAÇÃO DOS RECORTES GEOLÓGICOS MUNICIPAIS

Francisca de Paula da Silva Braga - CPRM/RETE - ASPDRI  
Gabriel A. dos Santos – CPRM/RETE  
Iris Celeste Bandeira Nascimento - CPRM/RETE  
Maria Tereza Barradas - Terceirizada  
Paulo Guilherme de O. Sousa - Terceirizado.

C824p Correia Filho, Francisco Lages

Projeto Cadastro de Fontes de Abastecimento por Água Subterrânea, estado do Maranhão: relatório diagnóstico do município de Porto Rico do Maranhão / Francisco Lages Correia Filho, Érico Rodrigues Gomes, Ossian Otávio Nunes, José Barbosa Lopes Filho. - Teresina: CPRM - Serviço Geológico do Brasil, 2011.

31 p.: il.

1. Hidrogeologia – Maranhão - Cadastro. 2. Água subterrânea – Maranhão - Cadastro. I. GOMES, Érico Rodrigues. II. Nunes, Ossian Otávio. III. Lopes Filho, José Barbosa. IV. Título.

CDD 551.49098121

ILUSTRAÇÕES DA CAPA E DO CD ROM:

1. **Fotografia dos Lençóis Maranhenses** – extraída de [www.brasilturismo.blog.br](http://www.brasilturismo.blog.br);
2. **Fotografia de Pedra Caída, Carolina/MA** – extraída de [www.passagembarata.com.br](http://www.passagembarata.com.br);
3. **Fotografia Cachoeiras do Itapecuru, Carolina/Ma** – Otávio Nogueira, 18/07/2009. <http://www.flickr.com/photos/55953988@N00/3871169364>;
4. **Fotografia do Centro Histórico de São Luís** – <http://www.pousadaveneza.altervista.org/passeios.new.html>;
5. **Fotografias de Poços Tubulares** – CPRM/RETE/2009.

## APRESENTAÇÃO

A CPRM – Serviço Geológico do Brasil, cuja missão é gerar e difundir conhecimento geológico e hidrológico básico para o desenvolvimento sustentável do Brasil executa no nordeste brasileiro, para o Ministério de Minas e Energia, projetos visando o aumento da oferta hídrica, inseridos no Programa Geologia do Brasil, Subprograma Recursos Hídricos, Ação Levantamento Hidrogeológico, em sintonia com as políticas públicas do governo federal.

São ações ligadas diretamente à Diretoria de Hidrologia e Gestão Territorial da CPRM – Serviço Geológico do Brasil, em parceria com o PAC – Programa de Aceleração do Crescimento do Governo Federal, orientadas dentro de uma filosofia de trabalho participativa e interdisciplinar com o intuito de fomentar atividades direcionadas para a inclusão social, reduzindo as desigualdades e estimulando a integração com outras instituições, visando assegurar a ampliação da oferta e disponibilidade dos recursos naturais, em particular dos recursos hídricos subterrâneos do Estado do Maranhão, de forma sustentável e compatível com as demandas da população maranhense.

Neste contexto o Projeto Cadastro de Fontes de Abastecimento por Água Subterrânea no Estado do Maranhão, cujos trabalhos de campo foram executados em 2008/2009 foi o último a ser realizado no nordeste brasileiro, abrangendo 213 municípios do território maranhense, excluindo-se, por questões metodológicas, apenas, a capital São Luis e os municípios periféricos de Raposa, Paço do Lumiar e São José de Ribamar.

Dessa forma, essa contribuição técnica de significado alcance social credita à CPRM – Serviço Geológico do Brasil e ao Ministério de Minas e Energia, em parceria com o PAC – Plano de Aceleração do Crescimento, o cumprimento da missão institucional nas políticas públicas de governo que lhes é delegada pela União, de assegurar uma abordagem e tratamento adequados aos recursos hídricos subterrâneos, estimulando o seu aproveitamento de forma racional e sustentável, considerando-os como um bem natural, ecológico, social e econômico, vital para o desenvolvimento do país e para o bem estar e a saúde da população, particularmente no nordeste, face ao forte apelo social que representa no combate aos efeitos da seca e, como mecanismo com informações consistentes e atualizadas, na oferta de água de boa qualidade para as populações carentes, estimulando as políticas de saúde pública na eliminação de doenças de veiculação hídrica.

Thales de Queiroz Sampaio  
Diretor de Hidrologia e Gestão Territorial  
CPRM – Serviço Geológico do Brasil

## SUMÁRIO

1 - INTRODUÇÃO .....	
2 - ÁREA DE ABRANGÊNCIA .....	11
3 - OBJETIVO .....	11
4 – METODOLOGIA .....	12
5 - CARACTERIZAÇÃO DO MUNICÍPIO .....	13
5.1 – Localização e Acesso .....	13
5.2 - Aspectos Socioeconômicos.....	15
5.3 - Aspectos Fisiográficos .....	16
5.4 – Geologia .....	20
6 - RECURSOS HÍDRICOS .....	22
6.1 - Águas Superficiais .....	22
6.2 – Águas Subterrâneas .....	23
6.2.1 - Domínios Hidrogeológicos .....	23
6.2.2 – Diagnóstico dos Poços Cadastrados .....	25
6.2.3 – Aspectos Qualitativos das Águas Subterrâneas.....	28
7 – CONCLUSÕES.....	30
8 – RECOMENDAÇÕES .....	32
9 – REFERÊNCIAS BIBLIOGRÁFICAS .....	33

## APÊNDICE

1. Planilha de Dados das Fontes de Abastecimento

## ANEXOS

1. Mapa de Pontos D'Água
2. Esboço Geológico Municipal

## 1 - INTRODUÇÃO

O Polígono das Secas, que abrange quase toda a região Nordeste e o norte de Minas Gerais e do Espírito Santo, apresenta um regime pluviométrico marcado por extrema irregularidade de chuvas, no tempo e no espaço. Nesse cenário, a escassez de água constitui um forte entrave ao desenvolvimento socioeconômico e, até mesmo, à subsistência da população. A ocorrência cíclica das secas e seus efeitos catastróficos são por demais conhecidos e remontam aos primórdios da história do Brasil.

Esse quadro de escassez poderia ser modificado em determinadas regiões, através de uma gestão integrada dos recursos hídricos superficiais e subterrâneos. Entretanto, a carência de estudos de abrangência regional, fundamentais para a avaliação da ocorrência e da potencialidade desses recursos, reduz substancialmente as possibilidades de seu manejo, inviabilizando um gerenciamento eficiente. Além disso, as decisões sobre a implementação de ações de convivência com a seca exigem o conhecimento básico sobre a localização, a caracterização e a disponibilidade dessas fontes hídricas.

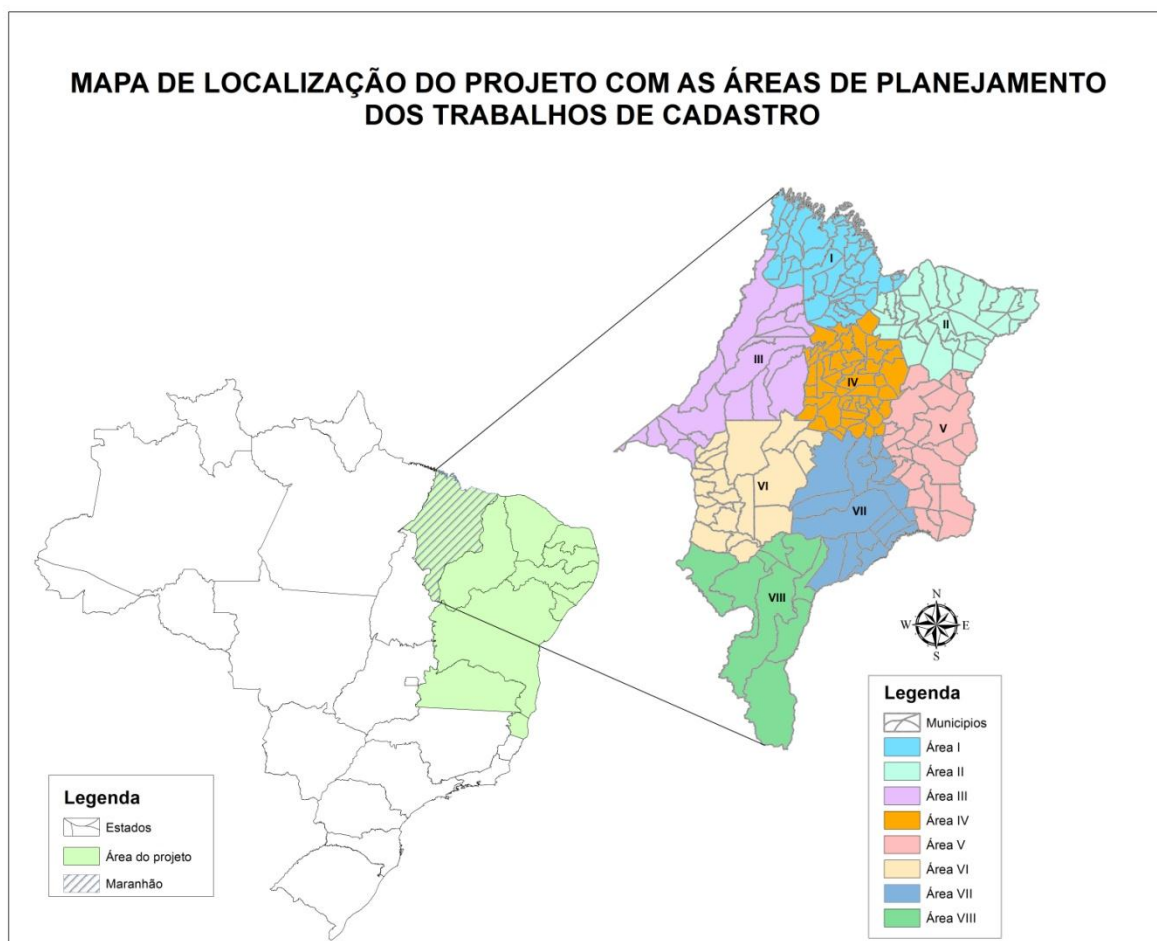
Para esse efetivo gerenciamento dos recursos hídricos, principalmente num contexto emergencial, como é o caso das secas, merece atenção a utilização das fontes de abastecimento de água subterrânea, pois esse recurso pode tornar-se significativo no suprimento hídrico da população e dos rebanhos. Neste sentido, um fato preocupante é o desconhecimento generalizado, em todos os setores, tanto do número quanto da situação das captações existentes. Esse fato é agravado quando se observa a grande quantidade dessas captações de água subterrânea no semiárido, principalmente em rochas cristalinas, desativadas e/ou abandonadas por problemas de pequena monta, em muitos casos passíveis de ser solucionados com ações corretivas de baixo custo.

Para suprir as necessidades das instituições e demais segmentos da sociedade, atuantes no atendimento à população da região Nordeste quanto à garantia de oferta e disponibilidade hídricas, principalmente nos momentos críticos de estiagem, a CPRM executou o *Projeto Cadastro de Fontes de Abastecimento por Água Subterrânea no Estado do Maranhão*, em consonância com as diretrizes do Governo Federal e com os propósitos apresentados pelo Ministério de Minas e Energia.



## 2 - ÁREA DE ABRANGÊNCIA

Os trabalhos de cadastramento estenderam-se por todo o estado do Maranhão, que foi dividido, metodologicamente, para efeito de planejamento, em oito áreas de atuação, compreendendo 213 municípios e cobrindo uma superfície aproximada de 330.511 km<sup>2</sup> (Figura 1).



**Figura 1** - Área do projeto, em destaque, abrangendo todo o estado do Maranhão, e o cadastramento das regiões nordeste e norte de Minas Gerais e do Espírito Santo, realizado pela CPRM.

## 3 - OBJETIVO

Cadastrar todos os poços tubulares, poços amazonas representativos e fontes naturais, em todo o estado do Maranhão, abrangendo 213 municípios. Excetua-se, por questões metodológicas, a região metropolitana da Ilha de São Luis, onde estão incluídos a capital e os municípios de Raposa, Paço do Lumiar e São José de Ribamar.

#### 4 – METODOLOGIA

O planejamento operacional para a realização deste projeto teve como base a experiência da CPRM em cadastramento de poços dos estados do Ceará, feito em 1998, de Sergipe, em 2001, além do Rio Grande do Norte, da Paraíba, de Pernambuco, de Alagoas, da Bahia, do Piauí e do norte de Minas Gerais e do Espírito Santos, em 2002/2003, realizados com sucesso.

Do ponto de vista metodológico, no estado do Maranhão, os trabalhos de campo foram executados a partir da divisão do estado em oito áreas de planejamento, nominadas de I a VIII, com superfícies variando de 35.431 a 50.525 km<sup>2</sup>. Cada área foi levantada por uma equipe sob a coordenação de um técnico da CPRM e composta, em média, de quatro recenseadores, na maioria estudantes de nível superior dos cursos de Geologia e Geografia, selecionados e treinados pela CPRM. A área II, situada na porção nordeste do estado, abrange 33 municípios, cadastrados em 2008, sob a coordenação do geólogo Carlos Antônio da Luz. As áreas restantes, I, III, IV, V, VI, VII e VIII, com 180 municípios, foram cadastrados em 2009, sob a responsabilidade do geólogo Francisco Lages Correia Filho.

O trabalho contemplou o cadastro das fontes de abastecimento por água subterrânea (poços tubulares, poços amazonas e fontes naturais), com determinação das coordenadas geográficas, por meio do uso do Global Position System (GPS), e obtenção de todas as informações passíveis de ser coletadas, através de uma visita técnica (caracterização do poço, instalações, situação da captação, dados operacionais, qualidade e uso da água, aspectos ambientais, geológicos e hidrológicos).

Os dados coligidos foram repassados sistematicamente ao Núcleo de Geoprocessamento de Dados da CPRM – Residência de Teresina, para, após rigorosa análise, alimentarem um banco de dados que, devidamente consistido e tratado, possibilitou a elaboração de um mapa de pontos d'água e um esboço geológico de cada um dos municípios inseridos na área de atuação do projeto. As informações desse banco estão contidas neste relatório diagnóstico de fácil manuseio e compreensão, acessível a diferentes usuários. Os esboços geológicos municipais foram extraídos a partir de recortes do Mapa Geológico do Brasil ao Milionésimo – GIS Brasil (CPRM, 2004), com alguns ajustes. Mas, em função da diferença de escala, podem apresentar distorções ou algum erro.

Na produção desses mapas, foram utilizadas bases cartográficas com dados disponibilizados pela Universidade Estadual do Maranhão - UEMA, como hidrografia,

localidades e estradas e os Mapas Municipais Estatísticos, em formato digital do IBGE (2007), elaborados a partir das cartas topográficas da SUDENE e do DSG – escala 1:100.000, sobre os quais foram colocados os dados referentes aos poços e fontes naturais, além da geologia e hidrogeologia. A base estadual com os limites municipais foi cedida pelo IBGE. Os trabalhos de montagem e arte final dos mapas foram realizados com o software ArcGIS 10.

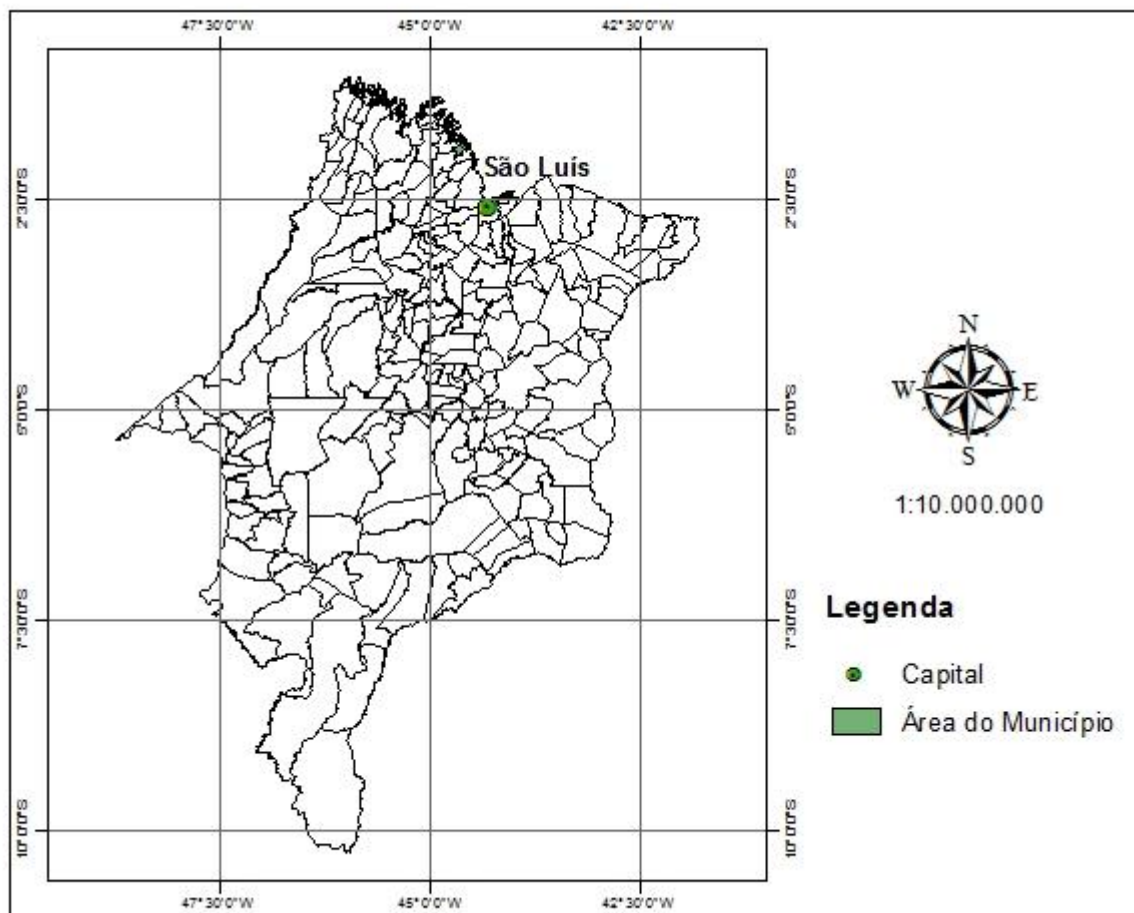
Há municípios em que ocorrem alguns casos de poços plotados fora dos limites do mapa municipal. Tais casos acontecem devido a problemas ainda existentes na cartografia municipal ou a informações incorretas, fornecidas aos recenseadores.

Além desse produto impresso, todas as informações coligidas em cada município estão disponíveis em meio digital, através de um CD ROM, permitindo a sua contínua atualização.

## **5 - CARACTERIZAÇÃO DO MUNICÍPIO**

### **5.1 – Localização e Acesso**

O município de Porto Rico do Maranhão teve sua autonomia política em 10/11/1994, está inserido na Mesorregião Norte Maranhense dentro da Microrregião Litoral Ocidental Maranhense (**Figura 2**), abrange uma área de 213 km<sup>2</sup>, com uma população de aproximadamente 6.030 habitantes e densidade demográfica de 28,30 habitantes/km<sup>2</sup> (IBGE, 2010). Limita-se ao Norte com o oceano Atlântico; ao Sul com os municípios de Mirinzal e Cedral; a Leste com o município de Cedral e a Oeste com o município de Cururupu (*Google Maps*, 2011).



**Figura 2** - Mapa de localização do município de Porto Rico do Maranhão.

A sede municipal tem as seguintes coordenadas geográficas:  $-01^{\circ}53'24''$  de Latitude Sul e  $-44^{\circ}36'$  de Longitude Oeste de Greenwich (IBGE, 2010).

O acesso a partir de São Luis, capital do estado, em um percurso total de 418 km, se faz da seguinte maneira: 137 km pela BR-135 até a cidade de Miranda do Norte, 40 km pela BR-222 até a cidade de Vitoria do Mearim, 171 km pelas rodovias MA-014 e MA-106 até a cidade de Bequimão, 36 km pela rodovia estadual MA-211 até a cidade de Central do Maranhão e 34 km pelas rodovias estaduais MA-006 e MA-304 até a cidade de Porto Rico do Maranhão (Google Maps, 2011).

## 5.2 - Aspectos Socioeconômicos

Os dados socioeconômicos relativos ao município foram obtidos, a partir de pesquisa nos sites do IBGE ([www.ibge.gov.br](http://www.ibge.gov.br)), da Confederação Nacional dos Municípios – CNM ([www.cnm.org.br](http://www.cnm.org.br)) e no Anuário Estatístico do Maranhão.

O município foi elevado à condição de cidade com a denominação de Porto Rico do Maranhão, pela Lei Estadual nº 6134 de 10/11/1994. Segundo o IBGE (2010), cerca de 39,98% da população reside na zona urbana, sendo que a incidência de pobreza no município é de 57,05% e o percentual dos que estão abaixo do nível de pobreza é de 45,15%.

Na educação, segundo o IMESC (2010), destacam-se os seguintes níveis escolares em Porto Rico do Maranhão: Educação Infantil, pré-escolar (20,89%); Educação de Jovens e Adultos (12,24%); Ensino Fundamental, 1º ao 9º ano (51,61%); Ensino Médio 1º ao 3º ano (15,24%). O analfabetismo atinge mais de 18% da população da faixa etária acima de 07 anos (IBGE, 2010).

No campo da saúde, a cidade conta com 05 estabelecimentos públicos de atendimento. No censo de 2000, o Estado do Maranhão teve o pior Índice de Desenvolvimento Humano (IDH) do Brasil e Porto Rico do Maranhão obteve baixo desempenho, com IDH de 0,614.

O Programa de Saúde da Família – PSF vem procedendo a organização da prática assistencial em novas bases e critérios, a partir de seu ambiente físico e social, com procedimentos que facilitam a compreensão ampliada do processo saúde/doença e da necessidade de intervenções que vão além de práticas curativas. Em Porto Rico do Maranhão a relação entre profissionais da saúde e a população é 1/134 habitante, segundo o IMESC (2010).

A pecuária, o extrativismo vegetal, a lavoura permanente e a lavoura temporária, a pesca, as transferências governamentais, o setor empresarial com 18 unidades atuantes e o trabalho informal são as principais fontes de recursos para o município.

A água consumida na cidade de Porto Rico do Maranhão é distribuída pelo Serviço Autônomo de Água e Esgoto – SAAE, autarquia municipal que atende aproximadamente 1.784 domicílios através de uma central de abastecimento (IBGE, 2010). O município possui um sistema de escoamento superficial dos efluentes domésticos e pluviais que são lançados no mar. A disposição final do lixo urbano, não é feita adequadamente em um aterro sanitário.

De acordo com os dados da IBGE (2010), a coleta do lixo domiciliar é inexpressiva, atendendo apenas 3,27% das residências, enquanto 83,43% delas lançam seus dejetos diretamente no solo ou os queimam 13,31% jogam o lixo em lagos ou outros destinos. Dessa forma, a disposição final do lixo urbano e do esgotamento sanitário não atendem as recomendações técnicas necessárias, pois não há tratamento do chorume, dos gases produzidos pelos dejetos urbanos, nem dos efluentes domésticos e pluviais, como forma de reduzir a contaminação dos solos, a poluição dos recursos naturais e a proliferação de vetores de doenças de veiculação hídrica. A coleta diferenciada para o lixo dos estabelecimentos de saúde é acondicionada em vazadouro, juntamente com os demais resíduos urbanos, elevando o risco de poluição dos recursos hídricos subterrâneos.

O fornecimento de energia é feito pela ELETRONORTE, através da CEMAR (2011) pelo Sistema Regional de Miranda, que abrange a região norte, centro-norte e centro-oeste maranhense. O sistema é composto atualmente por vinte e seis subestações, sendo duas na tensão de 138/69/13,8 KV, dezesseis na tensão de 69/13,8 KV, uma na tensão de 69/34,5 KV, seis na tensão de 34,5/13,8 KV e uma na tensão 230/69 KV. Segundo o IMESC (2010) referente aos dados de 2008, existem 1.698 ligações de energia elétrica no município de Porto Rico do Maranhão.

### **5.3 - Aspectos Fisiográficos**

O estado do Maranhão, por se encontrar em uma zona de transição dos climas semiárido, do interior do Nordeste, para o úmido equatorial, da Amazônia, e por ter maior extensão no sentido norte-sul, apresenta diferenças climáticas e pluviométricas. Na região oeste, predomina o clima tropical quente e úmido (As), típico da região amazônica. Nas demais regiões, o estado é marcado por clima tropical quente e semiúmido (Aw).

As temperaturas em todo o Maranhão são elevadas, com médias anuais superiores a 24°C, sendo que ao norte chega a atingir 26°C. Esse estado é caracterizado pela ocorrência de um regime pluviométrico com duas estações bem definidas. O período chuvoso, que se concentra durante o semestre de dezembro a maio, apresenta registros estaduais da ordem de 290,4 mm e alcança os maiores picos de chuva no mês de março. O período seco, que ocorre no semestre de junho a novembro, com menor incidência de chuva por volta do mês de agosto, registra médias estaduais da ordem de 17,1mm. Na região oeste do estado, onde predomina o clima tropical quente e úmido (As), as chuvas ocorrem em níveis elevados

durante praticamente todo o ano, superando os 2.000 mm. Nas outras regiões, prevalece o clima tropical quente e semiúmido (Aw), com sucessão de chuvas durante o verão e o inverno seco, cujas precipitações reduzidas alcançam 1.250 mm. Há registros ainda menores na região sudeste, podendo chegar a 1.000 mm.

O território maranhense apresenta-se como uma grande plataforma inclinada na direção sul-norte, com baixo mergulho para o oceano Atlântico. Os grandes traços atuais do modelado da plataforma sedimentar maranhense revelam feições típicas de litologias dominantes em bacias sedimentares. Essa plataforma, submetida à atuação de ciclos de erosão relativamente longos, respondeu de forma diferenciada aos agentes intempéricos, em função de sua natureza, de estruturação e de composição das rochas, modelando as formas tabulares e subtabulares da superfície terrestre. Condicionados ao lineamento das estruturas litológicas, os gradientes topográficos dispõem-se com orientações sul-norte. As maiores altitudes estão localizadas na porção sul, no topo da Chapada das Mangabeiras, no limite com o estado do Tocantins. As menores altitudes situam-se na região norte, próximo à linha de costa.

Feitosa (1983) classifica o relevo maranhense em duas grandes unidades: planícies, que se subdivide em unidades menores (costeira, flúviomarinha e sublitorânea), e planaltos. As planícies ocupam cerca de 60% da superfície do território e os planaltos 40%. São consideradas planícies as superfícies com cotas inferiores a 200 metros. Já os planaltos são superfícies com cotas acima de 200 metros, restritos às áreas do centro-sul do estado.

Jacomine *et al.* (1986 *apud* VALLADARES *et al.*, 2005) apresentam de maneira simplificada as seguintes formas de relevo no estado do Maranhão: chapadas altas e baixas, superfícies onduladas, grande baixada maranhense, terraços e planícies fluviais, tabuleiros costeiros, restingas e dunas costeiras, golfão maranhense e baixada litorânea.

A região Norte Maranhense corresponde ao Litoral Oriental, ao Litoral Ocidental e à Baixada Maranhense. Compreende tabuleiros, planície litorânea e planície fluviais, com altitudes inferiores a 200 metros. Os Lençóis Maranhenses localizam-se no litoral oriental do estado e estão situados na unidade morfoescultural da Planície Costeira.

Segundo o IBAMA (2003), a área apresenta um relevo entre suave e moderadamente ondulado, com altitudes em torno de 0 a 40 metros. É formado por depósitos eólicos e marinhos quaternários, representado por extenso campo de dunas livres e fixas (com altura média de 30 m), por planícies de deflação e inundação, lagoas, praias e manguezais. O campo de dunas móveis do Parque Nacional dos Lençóis Maranhenses apresenta algumas das feições

típicas de desertos clássicos: rios temporários, lagoas intermitentes, lençóis de areias e dunas. A planície litorânea corresponde às áreas planas, cujas cotas altimétricas não ultrapassam os 10 metros, resultado da acumulação flúvio-marinha. Essas áreas acham-se muito recortadas por canais, formando ilhas constituídas por sedimentos quaternários inconsolidados. Os tabuleiros costeiros caracterizam-se por um relevo plano e/ou dissecado em colinas e lombas, cujas cotas altimétricas variam em torno de 10 a 40 metros, com a presença de dunas de diferentes gerações e de lagoas. Ocorre na área dos Lençóis Maranhenses e no entorno do Golfão Maranhense. A Baixada Maranhense, caracterizada por relevo plano a levemente ondulado, corresponde à região do entorno do Golfão. Contém extensas áreas rebaixadas, inundadas e/ou sujeitas a inundações, cujas cotas altimétricas variam de 20 a 55 metros. É constituída por depósitos flúviomarinhos, recobertos pela vegetação de Formações Pioneiras. As planícies fluviais equivalem às morfoestruturas modeladas pelos rios, nos seus baixos cursos. Apresentam largura variável de oeste para leste e maior penetração para o interior, acompanhando os vales dos rios, notadamente os que desembocam no Golfão Maranhense. Correspondem às várzeas e terraços fluviais dispostos ao longo dos rios principais, compostos pelas aluviões e sujeitos a inundações durante as enchentes. O Litoral Ocidental corresponde ao segmento do litoral das reentrâncias maranhenses, que se estende da foz do rio Gurupi, a oeste, até a margem ocidental da baía de Cumã, a leste, tendo como limite a ponta do Guajuru, no município de Cedral. Nesse segmento litorâneo, marcado por paleofalésias e antigas rias, deságuam muitos cursos fluviais como o Turiaçu, o Maracaçumé e o Tromaí, além de uma infinidade de pequenos cursos que dão origem a igarapés. Nos baixos cursos desses rios, a maré enchente penetra vários quilômetros para o interior (ANDRADE, 1969). O relevo das reentrâncias maranhenses é constituído na maioria de planícies aluviais costeiras, com pequenas colinas. A linha da costa das reentrâncias, dos municípios de Alcântara a Carutapera, foi estimada em 2.000 km de extensão.

As variabilidades de clima, de relevo e de solo do território brasileiro permitem o desenvolvimento de uma grande diversidade de ambientes naturais. A cobertura vegetal do Maranhão reflete, em particular, a influência das condições de transição climática, entre o clima amazônico e o semiárido nordestino. As Planícies e Tabuleiro, posicionadas na parte norte do estado, nas proximidades do litoral, estão inseridas no domínio das Formações Pioneiras, submetidas a um clima úmido. Abrangem as Planícies Litorâneas, onde a cobertura vegetal é de Formações Pioneiras, Flúviomarinhas e Marinhas; o clima regional é úmido e a



pluviosidade anual varia em torno de 2.000 mm. Nos Tabuleiros dos Lençóis Maranhenses, a cobertura vegetal é das Formações Pioneiras Marinhas; o clima regional é úmido e a pluviosidade anual varia entre 1.500 a 2.000 mm. Na Baixada Maranhense, a cobertura vegetal é das Formações Pioneiras Aluviais; o clima regional é úmido, com pluviosidade anual variando de 1.700 a 1.900 mm.

Os solos da região estão representados por Latossolo Amarelo e Solos de Manguê (EMBRAPA, 2006). Latossolo Amarelo são solos profundos, bem acentuadamente drenados, com horizontes de coloração amarelada, de textura média e argilosa, sendo predominantemente distróficos, ocorrendo também álicos, com elevada saturação de alumínio e teores de nutrientes muito baixos. São encontradas em áreas de topos de chapadas, ora baixas e dissecadas, ora altas e com extensões consideráveis, apresentando relevo plano com pequenas e suaves ondulações, tendo como material de origem mais comum, as coberturas areno-argilosas e argilosas, derivadas ou sobrepostas às formações sedimentares. Mesmo com baixa fertilidade natural e em decorrência do relevo plano e suavemente ondulado, esse solo tem ótimo potencial para agricultura e pecuária. Devido sua baixa fertilidade e acidez elevada, esses solos são exigentes em corretivos e adubos químicos e orgânicos.

Solos de Manguê são formados a partir do depósito de siltes, areia e material coloidal trazidos pelos rios. Estes solos são muito moles, lodosos, salgados e ricos em matéria orgânica em decomposição. São pobres em oxigênio, que é totalmente retirado por bactérias que o utilizam para decompor a matéria orgânica, servindo de alimento à uma extensa cadeia alimentar, como por exemplo, crustáceos e algumas espécies de peixes. O solo do manguezal serve como habitat para diversas espécies, como caranguejos.

O município de Porto Rico do Maranhão está localizado na Mesorregião Norte Maranhense, na Microrregião Litoral Ocidental Maranhense, pertencente à Área de Proteção Ambiental Reentrâncias Maranhenses. A sede do município encontra-se ao nível do mar e a variação térmica durante o ano é pequena, com a temperatura oscilando entre 23,1°C e 30,5°C. O clima da região, segundo a classificação de Köppen, é tropical (AW') úmido com dois períodos bem definidos: um chuvoso, que vai de janeiro a julho, com médias mensais superiores a 269mm e outro seco, correspondente aos meses de agosto a dezembro. Dentro do período de estiagem, a precipitação pluviométrica variou de 2,9 a 50,2 mm e no período chuvoso, de 132,9 a 421,9 mm, com média anual em torno de 2.009 mm. Esses dados são referentes ao período de 1961 a 1990 (JORNAL DO TEMPO, 2011).

O relevo na região é influenciado pelo Litoral Ocidental, que evidencia uma intensa atividade erosiva. As antigas rias foram transformadas em braços de mar pelo predomínio atual dos processos de deposição sobre os de erosão, que deram origem a extensas superfícies aluviais (FEITOSA, 2006). Além disso, a região apresenta reentrâncias que exibem importantes manguezais e profundos estuários. Os cursos d'água da região fazem parte da bacia hidrográfica Secundária de Rios convergentes do Litoral Ocidental e a vegetação é composta por Floresta Ombrófila e formações com influência Marinha e Flúviomarina com vegetação de mangue IMESC (2008).

#### 5.4 – Geologia

O município de Porto Rico do Maranhão está inserido nos domínios da Bacia Sedimentar do Parnaíba, que, segundo Brito Neves (1998), foi implantada sobre os riftes cambro-ordovicianos de Jaibas, Jaguarapi, Cococi/Rio Jucá, São Julião e São Raimundo Nonato. Compreende as superseqüências Silurianas (Grupo Serra Grande), Devoniana (Grupo Canindé) e Carbonífero-Triássica (Grupo Balsas) de Góes e Feijó (1994).

Na área do município, o Terciário está representado pelo Grupo Barreira (ENb); e o Quaternário, pelos Depósitos de Pântanos e Mangues (Qpm), Depósitos Flúviomarinhos (Qfm) e Depósitos Aluvionares (Q2a).

Grupo Barreiras (ENb). A denominação Barreiras, com sentido estratigráfico, foi empregada pela primeira vez por Moraes Rego (1930 *apud* SANTOS *et al.*, 1984) que, estudando a região oriental da Amazônia, chamou a atenção para a semelhança entre os sedimentos terciários que constituem os baixos platôs amazônicos e os que formam os tabuleiros das costas brasileiras norte, nordeste e leste. Mabesoone *et al.* (1972 *apud* SANTOS *et al.*, 1984) descreveram os sedimentos Barreiras, no Nordeste, como constituídos por uma seqüência afossilífera, de coloração variegada, composta predominantemente de arenitos síltico-argilosos, argilas areno-siltosas e leitos conglomeráticos, com predominância de cores avermelhadas e ocorrências de intercalações caulínicas de cores esbranquiçadas. Os sedimentos são comumente mal selecionados e com nítida predominância das frações areia e argila. Formam um relevo de interflúvios tabulares e colinas semiarredondadas, cortadas geralmente em falésias, frente ao oceano. Brandão (1995 *apud* SANTOS *et al.*, 1984) denominou de “formação Barreiras” a seqüência constituída de sedimentos areno-argilosos, sem ou com pouca litificação, coloração avermelhada, creme ou amarelada mal selecionadas;

granulação variando de fina a média, com horizontes conglomeráticos e níveis lateríticos, sem cota definida, em geral associados à percolação de água subterrânea. A matriz é argilosa, caulínica, com cimento argilo-ferruginoso e, às vezes, silicoso. A estratificação é geralmente indistinta, notando-se apenas um discreto paralelismo entre os níveis de constituição faciológica diferentes. Localmente, podem apresentar estratificações cruzadas e convolutas. Ocorrem por toda faixa litorânea e repousam, discordantemente, sobre o embasamento cristalino, em discordância erosiva e angular. É capeada, na linha da costa, pelo cordão litorâneo de dunas, através de discordância, e, no interior, passa transicionalmente, em alguns pontos, para as Coberturas Colúvio-Eluviais. Ocupa uma vasta área a sudoeste do município de Porto Rico do Maranhão.

Os Depósitos de Pântanos e Mangues normalmente ocorrem localizados em áreas de supramaré, em cotas topográficas mais elevadas do que os depósitos de mangues de intramaré e, conseqüentemente, são inundados com menor frequência, apenas durante o período chuvoso. Esses depósitos são constituídos por sedimentos pelíticos, do tipo argila e silte, e são recobertos por vegetação herbácea de pequeno porte. Os depósitos de mangue definem extensas planícies de intermaré que se localizam entre os limites de maré alta e baixa. São constituídos essencialmente por sedimentos lamosos de coloração acinzentada, ricos em matéria orgânica, contendo abundantes marcas de raízes ou fragmentos de plantas, esparsas lentes de areia fina e são recobertos por uma densa cobertura vegetal de manguezal, podendo ainda ser identificadas, localmente, estruturas sedimentares primárias, como laminação plano-paralela e acamamento de marés. É a que tem maior expressão geográfica e aflora, praticamente, em todos os quadrantes do município de Porto Rico do Maranhão, expondo-se amplamente na sede municipal.

Os Depósitos Fluviomarinhos estão situados em relevo plano, recortados pela desembocadura dos cursos d'água, sujeitos a inundações freqüentes de água salgada. Essas planícies são agrupadas conjuntamente por depósitos sedimentares de praias, dunas costeiras, manguezais e pântanos salinos que constituem a planície costeira, dominada por um regime de macromarés. De um modo geral, esses depósitos são essencialmente arenosos, quando associados aos depósitos de praias e dunas, e predominantemente pelíticos, com grande contribuição de matéria orgânica, quando constituem os depósitos de manguezais e pântanos salinos. Aflora em duas áreas, restritas, situadas no extremo sudoeste do município de Porto Rico do Maranhão.

Os Depósitos Aluvionares que constituem os sedimentos clásticos inconsolidados, relacionados às planícies aluvionares atuais dos principais cursos d'água são, basicamente, depósitos de planícies de inundação. Destacam-se por sua morfologia típica de planícies sedimentares, associadas ao sistema fluvial e são, de modo geral, constituídos por sedimentos arenosos e argilosos, com níveis de cascalho e matéria orgânica, inconsolidados e semiconsolidados. Ocupa uma vasta área no extremo sudoeste do município de Porto Rico do Maranhão, ao longo da planície de inundação do rio Uru (Ver mapa, **Anexo 2**).

## **6 - RECURSOS HÍDRICOS**

### **6.1 - Águas Superficiais**

O Maranhão é o único estado do Nordeste que menos se identifica com as características hidrológicas da região, pois não há estiagem e nem escassez de recursos hídricos, tanto superficiais como subterrâneos, em seu território.

É detentor de uma invejável rede de drenagem com, pelo menos, dez bacias hidrográficas perenes. Podem ser assim individualizadas: Bacia do rio Mearim, Bacia do rio Gurupi, Bacia do rio Itapecuru, Bacia do rio Grajaú, Bacia do rio Turiaçu, Bacia do rio Munim, Bacia do rio Maracaçumé-Tromaí, Bacia do rio Uru-Pericumã-Aurá, Bacia do rio Parnaíba-Balsas, Bacia do rio Tocantins, além de outras pequenas bacias. Suas principais vertentes hidrográficas são: a Chapada das Mangabeiras, a Chapada do Azeitão, a Serra das Cruzeiras, a Serra do Gurupi e a Serra do Tiracambu.

As bacias hidrográficas são subdivididas em sub-bacias e microbacias. Elas constituem divisões das águas, feitas pela natureza, sendo o relevo responsável pela divisão territorial de cada bacia, que é formada por um rio principal e seus afluentes.

O município de Porto Rico do Maranhão está assentado sobre as bacias hidrográficas dos rios Uru-Pericumã-Aurá e é drenado pelo rio Uru, que deságua no oceano Atlântico. Essas bacias reúnem rios de trajetos curtos com características amazônicas. Todos estão sob constante influência das marés, apresentando grandes larguras, próximo à foz, orlados pela vegetação de mangue. O rio Pericumã localiza-se na porção noroeste do Maranhão. Sua bacia drena uma área de aproximadamente 3.888 km<sup>2</sup>, correspondente a cerca de 1,17% do território maranhense. A rede hidrográfica tem predominância do padrão dendrítico, constituída de rios, em geral, intermitentes. Da cabeceira à foz, o rio Pericumã percorre 115 km, na direção Norte, até a cidade de Pinheiro, infletindo para noroeste, quando alcança o oceano Atlântico (Santos,

2004). A bacia abrange, no trecho situado à montante da Barragem de Pinheiro, os municípios de Pinheiro, Palmeirândia, Peri-Mirim, São Bento, São Vicente de Ferrer, Olinda Nova, Presidente Sarney, Matinha, Viana, Pedro do Rosário. À jusante, os municípios de Mirinzal, Central do Maranhão, Bequimão e Guimarães, sendo que os dez primeiros municípios integram, segundo a divisão do IBGE, a Microrregião denominada Baixada Maranhense e os últimos, localizados no baixo curso da bacia, pertencem à Microrregião conhecida como Litoral Ocidental Maranhense.

## 6.2 – Águas Subterrâneas

O estado do Maranhão está quase totalmente inserido na Bacia Sedimentar do Parnaíba, considerada uma das mais importantes províncias hidrogeológicas do país. Trata-se de bacia do tipo intracratônica, com arcabouço geométrico influenciado por feições estruturais de seu embasamento, o que lhe impõe uma estrutura tectônica em geral simples, com atitude monoclinal das camadas que mergulham suavemente das bordas para o seu interior.

Segundo Góes *et al.* (1993), a espessura máxima de todo o pacote sedimentar dessa bacia está estimada em 3.500 metros, da qual cerca de 85% são de idade paleozóica e o restante, mesozóica. Dessa forma, o estado do Maranhão, por estar assentado plenamente sobre terrenos de rochas sedimentares, diferentemente dos outros estados nordestinos, apresenta possibilidades promissoras de armazenamento e exploração de águas subterrâneas, com excelentes exutórios e sem períodos de estiagem.

### 6.2.1 - Domínios Hidrogeológicos

É considerada água subterrânea apenas aquela que ocorre abaixo da superfície, na zona de saturação, onde todos os poros estão preenchidos por água. A formação geológica que tem capacidade de armazenar e transmitir água é denominada aquífero.

Em relação à geologia, existem três domínios principais de águas subterrâneas: rochas ígneas e metamórficas, que armazenam água através da porosidade secundária resultante de fraturas, caracterizando, segundo Costa (2000), “aquífero fissural”; rochas carbonáticas, calcário e dolomito, que armazenam água com o desenvolvimento da porosidade secundária, através da dissolução e lixiviação de minerais carbonáticos pela água de percolação ao longo das discontinuidades geológicas, caracterizando o que é denominado de “aquífero cárstico”;

sedimentos consolidados, arenitos, e inconsolidados, as aluviões e dunas, que caracterizam o aquífero poroso ou intergranular.

O município de Porto Rico do Maranhão apresenta um domínio hidrogeológico: o do aquífero poroso ou intergranular, relacionado aos sedimentos consolidados do Grupo Barreiras (ENb); e dos sedimentos inconsolidados dos Depósitos de Pântanos e Mangues (Qpm), Depósitos Flúviomarinhos (Qfm) e Depósitos Aluvionares (Q2a). Durante os trabalhos de campo foram cadastrados 19 pontos d'água sendo todos poços tubulares (100,0%).

A formação Barreiras caracteriza-se por uma expressiva variação faciológica, com intercalações de níveis mais e menos permeáveis, induzindo características hidrodinâmicas que variam de ponto a ponto, dependendo do contexto hidrogeológico local. Suas possibilidades de captação estão restritas às fácies arenosas, normalmente inseridas em sequências argilosas. As comunicações hidráulicas entre os diferentes níveis são realizadas com grandes perdas de carga. Segundo Cavalcante (2000), as vazões predominantes são inferiores a 2,0 m<sup>3</sup>/h, porém em algumas áreas podem apresentar valores bem superiores (máximas de 17,6 m<sup>3</sup>/h), quando os poços tubulares captam água dos estratos inferiores, mais arenosos. Localmente, pode ser definida como um aquífero do tipo livre, com características regionais de semiconfinamento, em função da presença de níveis siltico-argilosos, segundo Aguiar (1999). Estudos mais recentes têm mostrado que as dunas/paleodunas e os sedimentos Barreiras constituem um sistema hidráulico único que tem sido denominado “Sistema Aquífero Dunas/Barreiras”. A recarga é proveniente da infiltração direta das águas de chuvas, da contribuição dos rios influentes, das lagoas e do sistema dunas/paleodunas. Seus principais exutórios são: as fontes, os rios e riachos perenes e as explorações de poços tubulares. É importante lembrar que a exploração de aquíferos, muito próxima de zonas costeiras, normalmente suscita precauções quanto à invasão de água salgada nesses pontos de captação, em função do avanço da cunha salina.

Os Depósitos de Pântanos e Mangues, por apresentarem uma constituição predominantemente pelítica (argila, silte e matéria orgânica), produzem uma permeabilidade fraca, caracterizando esses depósitos sedimentares como um aquífero, com potencial hidrogeológico extremamente fraco.

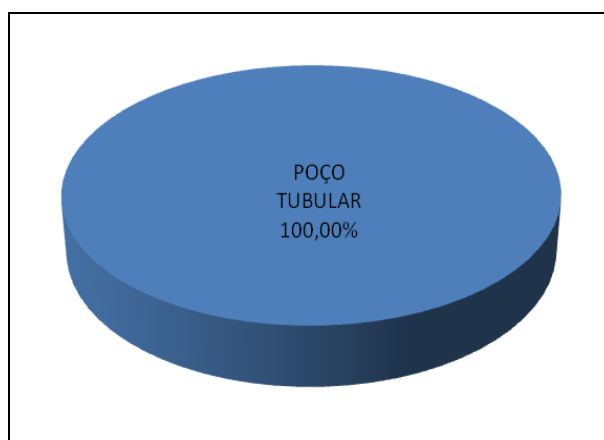
Os Depósitos Flúviomarinhos, quando associados aos depósitos de praias e dunas, com constituição litológica mais arenosa apresentam uma permeabilidade regular,

caracterizando um potencial hidrogeológico de fraco a médio. Já, quando relacionados aos depósitos de manguezais e pântanos, o potencial é muito fraco e causa sérios problemas de qualidade na água, inviabilizando a sua exploração. Mesmo no primeiro caso, é necessário ter cuidados com a intrusão salina que pode salinizar as águas dos poços tubulares. A alimentação se faz através das águas de chuvas e seus exutórios são: a evapotranspiração e as camadas subjacentes.

As Aluviões não possuem litologia bem definida, variando desde frações grosseiras, como cascalhos, areias grossas até frações argilosas e constituem importantes aquíferos do tipo livre. Sua alimentação se faz por infiltração lateral das águas dos rios e por infiltrações pluviométricas. Seus exutórios, através das restituições aos rios, têm início em abril prolongando-se até julho, com sensível rebaixamento do nível freático. De julho a setembro, essa restituição é muito pequena e, de setembro a abril, é praticamente nula. A evapotranspiração é outro exutório que consome grande quantidade de água das aluviões, além da exploração de poços do tipo “amazonas”. A proximidade do litoral, a baixa declividade dos rios e o avanço das marés, ao longo dos cursos d’água, influenciam na qualidade das águas armazenadas nessa unidade e contribuem para sua pouca utilização na região.

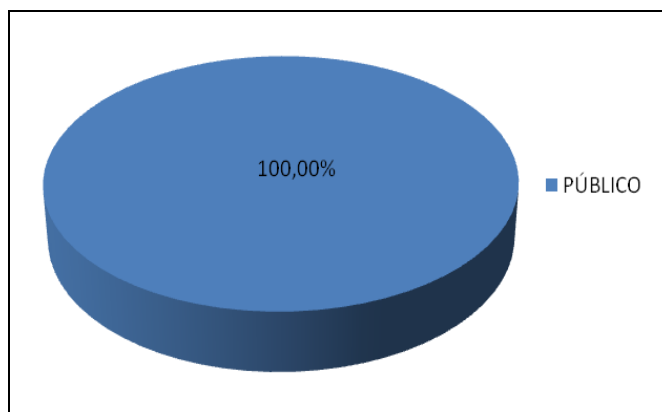
### 6.2.2 – Diagnóstico dos Poços Cadastrados

O inventário hidrogeológico, realizado no município de Perto Rico do Maranhão, registrou a presença de 19 pontos d’água, sendo todos poços tubulares, representativo (**Figura 3**).



**Figura 3** - Tipos de pontos de água cadastrados.

Como os poços tubulares representam 100,0% dos pontos cadastrados, as discussões sobre o estudo, a seguir apresentado, estarão restritas a essa categoria. Todos os locais dos poços tubulares levantados estão classificados em duas naturezas: públicos (19 poços), quando estão em terrenos de servidão pública e particulares (nenhum poço), quando estão situados em propriedades privadas como ilustra, em termos percentuais, o gráfico da **figura 4**.



**Figura 4** - Natureza dos poços cadastrados no município de Porto Rico do Maranhão.

Foram identificadas nos trabalhos de campo quatro situações distintas, durante o cadastramento: *poços em operação, paralisados, não instalados e abandonados*. Os poços em operação são aqueles que estão em pleno funcionamento. Os paralisados estão sem funcionar, em função de problemas relacionados à manutenção ou quebra do equipamento. Os não instalados representam aqueles poços que foram perfurados, tiveram um resultado positivo, mas não foram equipados com sistema de bombeamento e de distribuição. E por fim, os abandonados que incluem poços secos e/ou obstruídos, representados por aqueles que não apresentam possibilidade de captação de água.

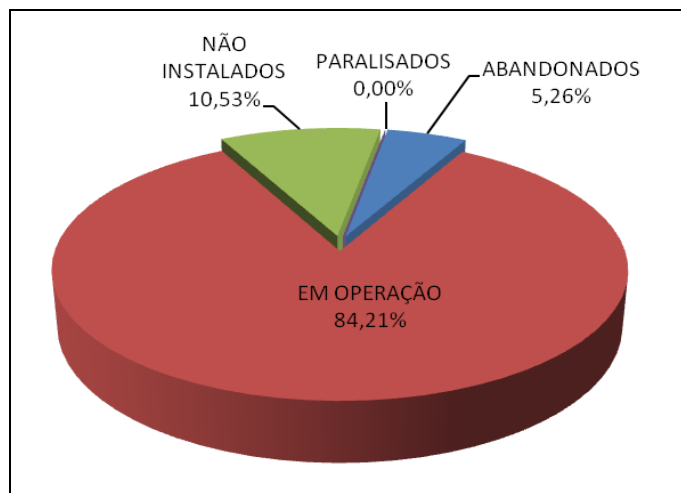
A situação dessas obras, levando-se em conta seu caráter público ou particular, é apresentada em números absolutos no **quadro 1** e, em termos percentuais, na **figura 4**.

**Quadro 1** – Natureza e situação dos poços cadastrados.

NATUREZA E SITUAÇÃO DOS POÇOS CADASTRADOS				
	Em operação	Paralisados	Não instalados	Abandonados
Público	16	0	2	1

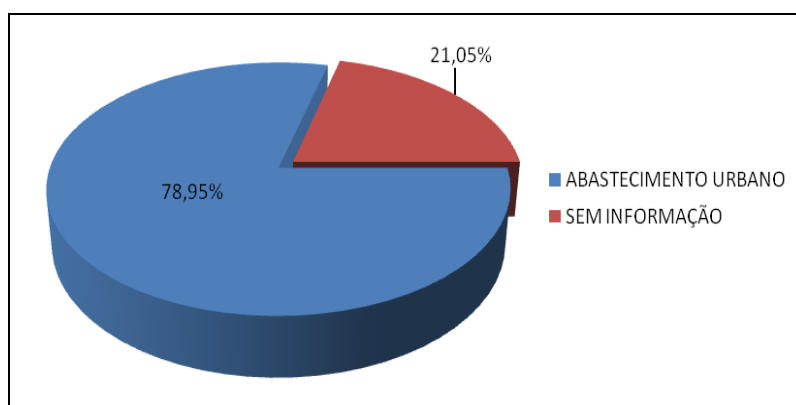


<b>Particular</b>	<b>0</b>	<b>0</b>	<b>0</b>	<b>0</b>
<b>Total</b>	<b>16</b>	<b>0</b>	<b>2</b>	<b>1</b>



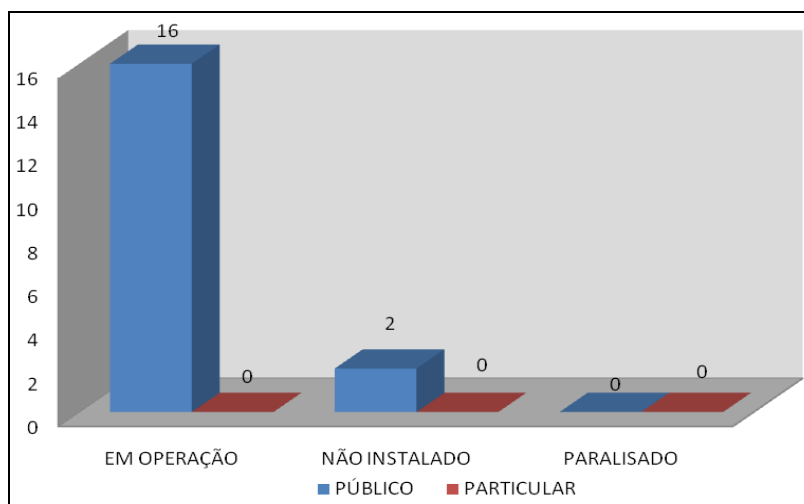
**Figura 5** - Situação dos poços cadastrados

Em relação ao uso da água 15 poços são utilizados para o abastecimento urbano e em 04 não foram obtidas informações sobre o uso da água. Nenhum poço é utilizado para uso doméstico, uso doméstico e animal, irrigação, uso industrial, na pecuária e para uso múltiplo (uso doméstico, animal, industrial e na agricultura). A **figura 6** exhibe em termos percentuais as diferentes destinações da água subterrânea no município. Quanto à natureza geológica da localização dos poços tubulares, em relação aos domínios hidrogeológicos de superfície, 100% estão locados sobre terrenos sedimentares.



**Figura 6** – Destinação do uso da água dos poços públicos e particulares.

A **figura 7** mostra a relação entre os poços em operação e os poços desativados (paralisados e não instalados), mas passíveis de entrar em funcionamento. Verifica-se que 02 poços públicos estão desativados, enquanto os particulares não foram cadastrados. Os públicos, a depender da administração municipal, podem entrar em operação com acréscimo de disponibilidade hídrica aos 16 já existentes, em pleno uso.



**Figura 7** - Poços públicos e particulares em operação e outros passíveis de funcionamento.

### 6.2.3 – Aspectos Qualitativos das Águas Subterrâneas

Com relação à qualidade das águas dos poços cadastrados foram realizadas, “*in loco*”, medidas de condutividade elétrica, em amostras de águas de 17 poços, que é a capacidade de uma substância conduzir a corrente elétrica, diretamente relacionada com o teor de sais dissolvidos.

Na maioria das águas subterrâneas naturais, a condutividade elétrica da água multiplicada por um fator, que varia entre 0,55 e 0,75, gera um valor estimativo dos Sólidos Totais Dissolvidos (STD). Neste diagnóstico utilizou-se o fator médio 0,65 para se obter o teor de sólidos totais dissolvidos, a partir do valor da condutividade elétrica, medida por condutivímetro nas águas dos poços cadastrados e amostrados.

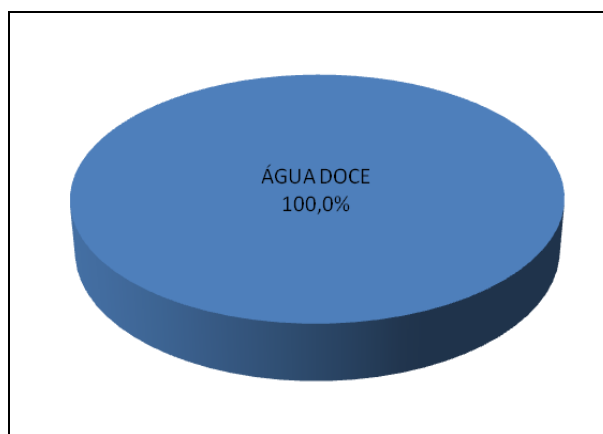
A água com demasiado teor de sais dissolvidos não é recomendável para determinados usos. De acordo com a classificação de Mcneely *et al.* (1979), **quadro 2**, considera-se que águas com teores de STD menores do que 1.000 mg/L de sólidos totais dissolvidos são, em geral, satisfatórias para o uso doméstico, sendo consideradas de tipologia doce. Ressalta-se que para fins industriais podem ser utilizadas, respeitando-se os processos envolvidos, de acordo

com critérios específicos de cada indústria.

**Quadro 2** – Classificação das águas subterrâneas, quanto ao STD, segundo Mcneely *et al.* (1979).

Tipos de Água	Intervalo (mg/L)
Doce	< 1.000
Ligeiramente Salobra	1.000 – 3.000
Moderadamente Salobra	3.000 – 10.000

Com relação aos Sólidos Totais Dissolvidos – STD apresenta uma média por poço de 86,66 mg/L, com valor mínimo de 13,46 mg/L, encontrado no povoado Rabeca – São José (poço JH 231) e valor máximo de 282,10 mg/L detectado na localidade Engenho do Lago (poço JH 236). De acordo com a classificação de Mcneely *et al.* (1979), **quadro 2**, 100,0% das águas se enquadram no tipo doce, **figura 8**.



**Figura 8** – Classificação química das águas, segundo Mcneely *et al.* (1979).

## 7 – CONCLUSÕES

Os estudos hidrogeológicos e a análise e processamento dos dados coletados no cadastramento de poços no município de Porto Rico do Maranhão permitiram estabelecer as seguintes conclusões:

7.1 - Geologicamente a área do município está representada pelos sedimentos do Grupo Barreira (ENb), do Terciário; Depósitos de Pântanos e Mangues (Qpm), Depósitos Flúvio-Marinho (Qfm) e Depósitos Aluvionares (Q2a), do Quaternário;

7.2 - O inventário hidrogeológico, realizado no município de Perto Rico do Maranhão, registrou a presença de 19 pontos d'água;

7.3 - Todos os locais dos poços tubulares levantados estão classificados quanto a sua natureza como públicos (19 poços), quando estão em terrenos de servidão pública;

7.4 - Em relação ao uso da água 15 poços são utilizados para o abastecimento urbano e em 04 não foram obtidas informações sobre o uso da água;

7.5 - Quanto à natureza geológica da localização dos poços tubulares, em relação aos domínios hidrogeológicos de superfície, 100% estão locados sobre terrenos sedimentares;

7.6 - Verifica-se que 02 poços públicos estão desativados;

7.7 - O município de Porto Rico do Maranhão apresenta um domínio hidrogeológico: o do aquífero poroso ou intergranular, correspondendo aos sedimentos consolidados do Grupo Barreiras (ENb); e dos sedimentos inconsolidados dos Depósitos de Pântanos e Mangues (Qpm); dos Depósitos Flúvio-Marinho (Qfm); e dos Depósitos Aluvionares (Q2a);

7.8 - O Grupo Barreiras caracteriza-se por uma expressiva variação faciológica com intercalações de níveis mais e menos permeáveis, em consequência suas características hidrodinâmicas variam de ponto a ponto, dependendo do contexto hidrogeológico local, com as possibilidades hidrogeológicas desse aquífero estando restritas aos fácies arenosos, normalmente inseridos em sequências argilosas. As vazões predominantes são inferiores a 2,0 m<sup>3</sup>/h, porém em algumas áreas podem apresentar vazões bem superiores (máximas de 17,6 m<sup>3</sup>/h), quando os poços tubulares captam água dos estratos inferiores mais arenosos;

7.9 - Os Depósitos de Pântano e Mangue, por apresentar uma constituição predominantemente pelítica (argila, silte e matéria orgânica), apresentam uma permeabilidade

fraca, caracterizando esses depósitos sedimentares como um aquífero, ou seja, com um potencial hidrogeológico extremamente fraco;

7.10 - Os depósitos flúvio-marinho quando associados aos depósitos de praias e dunas, com uma constituição litológica mais arenosa (areia e silte), apresenta uma permeabilidade regular, caracterizando um potencial hidrogeológico de fraco a médio. Enquanto que quando relacionado aos depósitos de manguezais e pântanos, o potencial é muito fraco e com problema de qualidade da água, inviabilizando a sua exploração;

7.11 - As aluviões não possuem litologia bem definida, variando desde frações grosseiras, como cascalhos, areias grossas, até frações argilosas. Constituem importantes aquíferos do tipo livre, no primeiro caso podendo formar razoáveis aquíferos;

7.12 - Com relação à qualidade das águas dos poços cadastrados foram realizadas, “*in loco*”, medidas de condutividade elétrica, em amostras de águas de 17 poços;

7.13 - A Condutividade Elétrica, obtida nas amostras analisadas dos poços cadastrados, apresenta em 100,0%, baixos valores de Sólidos Totais Dissolvidos (STD), caracterizando a água como doce, ou seja, de boa potabilidade para o consumo humano, como determina a Portaria do MS nº 518/2004;

7.14 – Em termos de Sólidos Totais Dissolvidos – STD apresenta uma média por poço de 86,66 mg/L, com valor mínimo de 13,46 mg/L, encontrado no povoado Rabeca – São José (poço JH 231) e valor máximo de 282,10 mg/L detectado na localidade Engenho do Lago (poço JH 236). De acordo com a classificação de Mcneely *et al.* (1979), 100,0% das águas se enquadram no tipo doce;

7.15 - Por não ser objetivo do projeto não foram realizados testes de bombeamento nos poços cadastrados;

7.16 - Em função da carência de dados dos poços existentes, do conhecimento de valores referenciais de vazões dos aquíferos da região e da imprecisão das informações coletadas, junto aos usuários e moradores não foram abordados aspectos quantitativos das descargas de água subterrânea.

## 8 – RECOMENDAÇÕES

8.1 – A administração municipal deve conscientizar os líderes comunitários de que o sistema de abastecimento, onde o poço é a peça mais importante, pertence à comunidade e, dessa forma, devem protegê-lo e conservar em perfeito funcionamento, pois é uma obra de grande importância e benefício para todos da comunidade;

8.2 – Como é comum no município, locais de ocorrência aflorante do nível freático dos aquíferos, é importante conscientizar as comunidades sobre os riscos de contaminação desses mananciais, por lixos e fossas situados em locais inadequados, pois podem provocar sérias doenças de veiculação hídrica;

8.3 – A prefeitura municipal deve fazer anualmente análise físico-química completa nos poços públicos do município (tubular e amazonas), visando um acompanhamento sistemático da qualidade dessas águas para o seu uso adequado;

8.4 – Para um melhor aproveitamento dos recursos hídricos subterrâneos disponíveis no município é importante que se faça uma campanha de recuperação e instalação dos poços desativados e não instalados, com a finalidade de aumentar consideravelmente a disponibilidade de água;

8.5 – Deve ser assegurado, por parte do município, medidas de proteção sanitária na construção dos poços tubulares e amazonas, a fim de garantir boa qualidade de água para a população, do ponto de vista bacteriológico;

8.6 – Pela importância histórica e regional que representa o rio Itapecuru seu progressivo nível de poluição exige o desenvolvimento de um programa que vise o diagnóstico e o mapeamento das fontes poluidoras desse manancial.

## 9 – REFERÊNCIAS BIBLIOGRÁFICAS

AGUIAR, G. A. de. Revisão geológica da bacia paleozóica do Maranhão. In: Congresso Brasileiro de Geologia, 25., 1971, São Paulo. **Anais...** São Paulo: SBG, 1971. p. 113-122.

\_\_\_\_\_. **Bacia do Maranhão: geologia e possibilidades de petróleo.** Belém: PETROBRÁS/RENOR, 1969. Inédito.

AGUIAR, R. B. de. **Impacto da ocupação urbana na qualidade das águas subterrâneas na faixa costeira do município de Caucaia – Ceará.** 1999. Dissertação (Mestrado em Hidrologia)-Universidade Federal do Ceará, Fortaleza, 1999.

ALCÂNTARA, E. H. de. Caracterização da Bacia Hidrográfica do Rio Itapecuru, Maranhão-Brasil. **Caminhos de geografia – revista on line**, São Luiz. Disponível em: <[www.ig.ufu.br/caminhos\\_de\\_geografia.html](http://www.ig.ufu.br/caminhos_de_geografia.html)> Acesso em: 23 abr. 2011.

ANDRADE, M. C. de. **Paisagens e problemas do Brasil.** 2. ed. São Paulo: Brasiliense, 1969.

BRAGA, A. et al. **Projeto Fortaleza: relatório final.** Recife: DNPM;CPRM, 1977. v. 1.

BRASIL. Departamento Nacional da Produção Mineral. Projeto Radam. **Folha SA. 23 São Luis e parte da folha SA. 24 Fortaleza: geologia, geomorfologia, pedologia, vegetação, uso potencial da terra.** Rio de Janeiro: DNPM, 1973. v. 3. (Levantamento de Recursos Naturais, 3).

BRITO NEVES, B.B. The Cambro-ordovician of the Borborema Province. **Boletim IG - Série Científica**, São Paulo, v. 29, p. 175-193, 1998.

CABRAL, J. Movimento das águas subterrâneas. In: FEITOSA, A. C.; MANOEL FILHO, J. **Hidrogeologia: conceitos e aplicações.** 2. ed. Fortaleza: CPRM, 2000. p. 35-52.

CALDAS, A. L. R.; RODRIGUES, M. DO S. Avaliação da percepção ambiental: estudo de caso da comunidade Ribeirinha da microbacia do Rio Magu. **Rev. Eletrônica Mestr. Educ. Ambient.**, Rio Grande (RS), v.15, jul.-dez. 2005. Disponível em: <<http://www.remea.furg.br/edicoes/vol15/art14.pdf>>. Acesso em: 03 ago. 2011.

CAMPBELL, D.F. Estados do Maranhão e Piauí. In: Conselho Nacional do Petróleo. **Relatório de 1947**. Rio de Janeiro, 1948. p. 71-78.

CAMPOS, M. de et al. **Projeto Rio Jaguaribe**: relatório final. Recife: DNPM;CPRM, 1976. v. 1.

CEMAR. Sistema de Transmissão. 2011. Disponível em:  
<[http://www.mzweb.com.br/cemar/web/conteudo\\_pti.asp?idioma=0&tipo=5435&conta=45](http://www.mzweb.com.br/cemar/web/conteudo_pti.asp?idioma=0&tipo=5435&conta=45)>. Acesso em: 21 jan. 2011.

CONFEDERAÇÃO NACIONAL DOS MUNICÍPIOS. 2000. Disponível em: <  
[http://www.cnm.org.br/dado\\_geral/ufmain.asp?IdUf=100121](http://www.cnm.org.br/dado_geral/ufmain.asp?IdUf=100121)>. Acesso em: 23 jan. 2011.

\_\_\_\_\_. 2002. Disponível em: <  
[http://www.cnm.org.br/dado\\_geral/ufmain.asp?IdUf=100121](http://www.cnm.org.br/dado_geral/ufmain.asp?IdUf=100121)>. Acesso em: 03 fev. 2011.

\_\_\_\_\_. 2009. Disponível em: <  
[http://www.cnm.org.br/dado\\_geral/ufmain.asp?IdUf=100121](http://www.cnm.org.br/dado_geral/ufmain.asp?IdUf=100121)>. Acesso em: 21 fev. 2011.

CORREIA FILHO, F. L. Projeto Cadastro de Fontes de Abastecimento por Água Subterrânea do Estado do Maranhão: proposta técnica. Teresina: CPRM, 2009. 6 f. Inédito.

COSTA, W. D.; SILVA, A.B. da. Hidrogeologia dos meios anisotrópicos. In: FEITOSA, A. C.; MANOEL FILHO, J. **Hidrogeologia**: conceitos e aplicações. 2. ed. Fortaleza: CPRM, 2000. p. 133-174.

COSTA, J. L. et al. **Projeto Gurupi**: relatório final da etapa. Belém: CPRM, 1977. v.1.

COSTA, W. D.; SILVA, A.B. da. Hidrogeologia dos meios anisotrópicos. In: FEITOSA, A. C.; MANOEL FILHO, J. **Hidrogeologia**: conceitos e aplicações. 2. ed. Fortaleza: CPRM, 2000. p. 133-174.

CPRM - SERVIÇO GEOLÓGICO DO BRASIL. **Carta hidrogeológica do Brasil ao milionésimo**: Folha SB.23 - Teresina: bloco Nordeste. Inédito.



\_\_\_\_\_. **Carta geológica do Brasil ao milionésimo: Sistema de Informações Geográficas-SIG: folha SB.23 Teresina.** Brasília: CPRM, 2004. 1 CD-ROM. Programa Geologia do Brasil.

EMBRAPA. **Solos do Nordeste.** Recife, 2006. Disponível em:  
<(www.uep.cnps.embrapa.br/solos/index.html >. Acesso em: 11 jun. 2011.

FEITOSA, A. C. **O Maranhão primitivo: uma tentativa de constituição.** São Luís: Ed. Augusta, 1983.

\_\_\_\_\_. **Relevo do Estado do Maranhão: uma nova proposta de classificação topomorfológica.** In: SIMPÓSIO NACIONAL DE GEOMORFOLOGIA; REGIONAL CONFERENCE ON GEOMORPHOLOGY, 6., 2006, Goiania. **Anais...** Goiânia, 2006. p.1-11.

FEITOSA, A. C.; TROVÃO, J. R. **Atlas escolar do Maranhão: espaço geo-histórico-cultural.** João Pessoa: Grafset, 2006.

GOÉS, A. M. **A Formação Poti (Carbonífero inferior) na Bacia do Parnaíba.** São Paulo: USP, 1995. 170 f. Tese (Doutorado em Geologia Sedimentar)-Universidade de São Paulo, 1995.

GOÉS, A. M. de O.; TRAVASSOS, W. A. S.; NUNES, K. C. **Projeto Parnaíba: reavaliação da bacia e perspectivas exploratórias.** Belém: PETROBRAS, 1993. 3 v.

GOÉS, A.M.O.; FEIJÓ, J.F. Bacia do Parnaíba. **B. Geoc. Petrobrás**, Rio de Janeiro, v. 8, n.1, p. 57-67, 1994.

GOOGLE MAPS. Disponível em: <<http://maps.google.com.br/maps?hl=pt-BR&tab=wl>>  
Acesso em: 01 mar. 2011.

IBAMA. **Plano de Manejo do Parque Nacional dos Lençóis Maranhenses.** São Luís, MA. 2003. 499 p.

IBGE. **Atlas do Estado do Maranhão.** Rio de Janeiro, 1984. 104 p., mapas color., il.

\_\_\_\_\_. **Censo 2010**. Disponível em: <[www.ibge.gov.br/cidadesat/topwindow.htm?1](http://www.ibge.gov.br/cidadesat/topwindow.htm?1)>. Acesso em: 20 jan. 2011.

\_\_\_\_\_. **Mapas municipais estatísticos**. 2007. Disponível em: <<ftp://geoftp.ibge.gov.br/documentos/recursosnaturais/diagnosticos/maranhao.pdf>>. Acesso em: 22 jan. 2011.

\_\_\_\_\_. **Zoneamento geoambiental do estado do Maranhão**: diretrizes gerais para a ordenação territorial. Salvador, 1997. Disponível em: <<ftp://geoftp.ibge.gov.br/documentos/recursosnaturais/diagnosticos/maranhao.pdf>>. Acesso em: 20 jan. 2011.

INSTITUTO MARANHENSE DE ESTUDOS SOCIOECONÔMICOS E CARTOGRÁFICOS. **Perfil do Maranhão 2006/2007**. São Luís: IMESC, 2008. v.1.

\_\_\_\_\_. **Anuário Estatístico do Maranhão**. São Luís: IMESC, 2010. 791 p. v. 4.

JORNAL DO TEMPO. **Previsão**. Disponível em: <<http://jornaldotempo.uol.com.br>>. Acesso em: 11 ago. 2011.

KEGEL, W. **Contribuição para o estudo do devoniano da Bacia do Parnaíba**. Rio de Janeiro: DNPM, 1953. 48 f. (Boletim 141).

KLEIN, E. L. et al. **Geologia e recursos minerais da folha Cândido Mendes SA.23-V-D-II, estado do Maranhão**: escala 1:100.000. Belém: CPRM, 2008. 150 p. il. Programa Geologia do Brasil - PGB.

KLEIN, E. L.; MOURA, C. A. V. Síntese geológica e geocronológica do Cráton São Luís e do Cinturão Gurupi na região do Rio Gurupi (NE – Pará / NW – Maranhão). **Geol.USP Sér.Cient.**, São Paulo, v.3, p. 97-112, ago. 2003.

LEITE, J. F.; ABOARRAGE, A. M.; DAEMON, R. F. **Projeto Carvão da Bacia do Parnaíba**: relatório final das etapas II e III. Recife: CPRM, 1975. v.1.

LEITES, S. R. (Org.) et al. **Presidente Dutra - SB.23-X-C**: estado do Maranhão. Brasília: CPRM, 1994. 100 p. il. Escala 1:250.000. 2 mapas. Programa Levantamentos Geológicos Básicos do Brasil - PLGB.

LIMA, E. A. M.; LEITE, J. F. **Projeto Estudo Global dos Recursos Minerais da Bacia Sedimentar do Parnaíba**: integração geológico-metalogenética: relatório final da etapa III. Recife, DNPM/CPRM, 1978. v.1.

MARANHÃO. Secretaria de Estado do Meio Ambiente. **Plano Estadual de Prevenção e Controle do Desmatamento e Queimadas no Maranhão – PPCDMA**: produto 4: síntese do diagnóstico, matriz do plano e contribuição do processo de consulta pública para elaboração. Brasília, 2011. 120 p.

McNEELY, R. N.; NEIMANIS, V. P.; DWYER, L. Water quality sourcebook: a guide to water quality parameters. Ottawa, Canadá: [s.n.], 1979.

MESNER, J. C; WOOLDRIDGE, L. C. Estratigrafia das bacias paleozóica e cretácea do Maranhão. **B. Técn. Petrobrás**, Rio de Janeiro: Petrobrás, v.7, n.2, p. 137-164, Mapas. 1964.

MANOEL FILHO, J. Ocorrências das águas subterrâneas. In: FEITOSA, A. C.; MANOEL FILHO, J. **Hidrogeologia**: conceitos e aplicações. 2. ed. Fortaleza: CPRM, 2000. p. 13-33.

MUEHE, D. Geomorfologia Costeira. In: GUERRA, A. J. T.; CUNHA, S.B. (Org.). **Geomorfologia**: uma atualização de bases e conceitos. Rio de Janeiro: Bertrand, 1994. p. 253-308.

NOGUEIRA, N. M. C. **Estrutura da comunidade fitoplântica, em cinco lagos marginais do Rio Turiaçu, (Maranhão, Brasil) e sua relação com o pulso de inundação**. 2003. 122 f. Tese (Doutorado em Ecologia e Recursos Naturais)-Centro de Ciências Biológicas e da Saúde, Universidade de São Carlos, São Paulo, 2003.

PASTANA, J. M. do (Org.). **Turiaçu - folha SA.23-V-D/ Pinheiro - folha SA.23-Y-B**: estados do Pará e Maranhão. Brasília: CPRM - Serviço Geológico do Brasil, 1995. 205 p. il, Escala 1:250.000. 4 mapas. Programa Levantamentos Geológicos Básicos do Brasil - PLGB.

PETRI, S.; FÚLVARO, V. J. **Geologia do Brasil (Fanerozóico)**. São Paulo: T. A. Queiroz, USP, 1983. 631p. (Biblioteca de Ciências Naturais, 9).

PLUMMER, F. B. **Bacia do Parnaíba**. Rio de Janeiro: Conselho Nacional de Petróleo, 1948. p. 87-143. Relatório de 1946.

RAMOS, W. L. B. e. **Composição do fitoplancton (zygnemaphyceae) de lagos da planície e inundações do Rio Pericumã, baixada maranhense, Maranhão – Brasil.** São Luís: Centro Federal de Educação do Maranhão, 2007. Trabalho de conclusão de curso.

RIBEIRO, J. A. P.; MEMO, F.; VERÍSSIMO, L. S. (Org.). **Caxias: Folha SB.23-X-B: estados do Piauí e Maranhão.** Brasília: CPRM, 1998. 130 p. il. 2 mapas. Escala 1:250.000. Programa Levantamentos Geológicos Básicos do Brasil.

SANTOS, E. J. dos. et al. A região de dobramentos nordeste e a Bacia do Parnaíba, incluindo o Cráton de São Luís e as bacias marginais. In: SCHOBENHAUS, C. (Coord.) et al. **Geologia do Brasil: texto explicativo do mapa geológico do Brasil e da área oceânica adjacente incluindo depósitos minerais - escala: 1:2.500.000.** Brasília: DNPM, 1984. p. 131-189.

SANTOS, J. H. S. dos. **Lençóis maranhenses atuais e pretéritos: um tratamento espacial.** 2008. 250 f. Tese (Doutorado em Geografia)-Universidade Federal do Rio de Janeiro, Rio de Janeiro, 2008.

SILVA, A. J. P. da. et al. Bacias sedimentares paleozoicas e meso-cenozóicas interiores. In: BIZZI, L. A. (Ed.). **Geologia, tectônica e recursos minerais do Brasil: texto, mapas e SIG.** Brasília: CPRM, 2003. p. 55-85.

SOARES FILHO, A. R. **Projeto Estudo Global dos Recursos Minerais da Bacia Sedimentar do Parnaíba: subprojeto hidrogeologia: relatório final – folha 07 – Teresina-NO.** Recife: CPRM, 1979. 2 v.

SUDENE. **Inventário hidrogeológico básico do Nordeste – Folha n. 4 – São Luís-SE.** Recife, 1977. 165 p. (BRASIL. SUDENE. Hidrogeologia, 51).

VALLADARES, C. C. et al. **Aptidão agrícola do Maranhão.** Campinas: Embrapa, 2005.

VIA RURAL. **Serviços: áreas de proteção ambiental.** <<http://br.viarural.com/>>. Acesso em: 08 set. 2011. Acesso em: 08 set. 2011.

## **APÊNDICE**

CÓDIGO POÇO	LOCALIDADE	LATITUDE	LONGITUDE	NATUREZA DO PONTO	SITUAÇÃO DO TERRENO	FINALIDADE DO USO	PROF (m)	NE (m)	ND (m)	SITUAÇÃO DO POÇO	EQUIPAMENTO DE BOMBEAMENTO	COND. ELÉTRICA (µS/cm)	STD (mg/L)
JH227	Rio Grande	-1,89614483	-44,62037095	Tubular	Público	Abastecimento urbano	60			Em operação	Submersa	28,57	18,57
JH228	Cateava	-1,91426584	-44,62508627	Tubular	Público	Abastecimento urbano	35			Em operação	Submersa	60,20	39,13
JH229	Cateava - Rua Sabino Coimbra	-1,91900798	-44,62380418	Tubular	Público	Abastecimento urbano				Em operação	Submersa	38,04	24,73
JH230	Egito	-1,93582543	-44,63166841	Tubular	Público	Abastecimento urbano				Em operação	Submersa	57,03	37,07
JH231	Povoado Rabeca - São José	-1,94384524	-44,64472541	Tubular	Público	Abastecimento urbano	60			Em operação	Compressor	20,71	13,46
JH232	Povoado Rabeca	-1,93913528	-44,64073428	Tubular	Público	Abastecimento urbano				Em operação	Submersa	32,68	21,24
JH233	Povoado Rabeca - Bairro Rumo	-1,93996676	-44,64696237	Tubular	Público		60			Não instalado			
JH234	Parnamirim	-1,8765057	-44,61701282	Tubular	Público	Abastecimento urbano	60	30		Em operação	Submersa	164,10	106,67
JH235	Engenho do Lago	-1,88740619	-44,64511164	Tubular	Público					Abandonado			
JH236	Engenho do Lago	-1,8874813	-44,64566954	Tubular	Público	Abastecimento urbano	60			Em operação	Submersa	434	282,10
JH237	Engenho do Lago	-1,88666054	-44,64506336	Tubular	Público	Abastecimento urbano				Em operação	Manual	50,40	32,76
JH238	Engenho do Lago	-1,88987919	-44,64779922	Tubular	Público	Abastecimento urbano				Em operação	Manual	44,60	28,99
JH239	Povoado Remanso - Rua Clodomir Paz	-1,90185257	-44,68126782	Tubular	Público	Abastecimento urbano	74			Em operação	Submersa	356	231,40
JH240	Remanso	-1,90784463	-44,68173989	Tubular	Público		60	20		Em operação	Submersa	223	144,95
JH241	Santa Maria	-1,93338999	-44,67535623	Tubular	Público	Abastecimento urbano	70	40		Em operação	Submersa	207	134,55
JH242	Sumaúma	-1,96024426	-44,67571029	Tubular	Público	Abastecimento urbano	60	19		Em operação	Submersa	36,60	23,79
JH243	Sumaúma	-1,95961663	-44,67780777	Tubular	Público		60	4,8		Não instalado		244	158,60
JH244	Estivinha	-1,96505615	-44,67085012	Tubular	Público	Abastecimento urbano	60	22		Em operação	Submersa	37,60	24,44
JH249	Rio Guariba	-1,87550792	-44,5990903	Tubular	Público	Abastecimento urbano	55			Em operação	Submersa	232	150,80

## **ANEXOS**