


**DIAGNÓSTICO DO MUNICÍPIO DE
BREJO DO PIAUÍ**

Março/2004

**PROJETO CADASTRO
DE FONTES DE
ABASTECIMENTO POR
ÁGUA SUBTERRÂNEA**

PIAUÍ



 **CPRM**
Serviço Geológico do Brasil

 **PRODEEM**
O Brasil se liga, o futuro acontece

Programa
LUZ
para todos

Secretaria de
MinaseMetalurgia

Secretaria de
Desenvolvimento Energético

Ministério de
Minase Energia

 **BRASIL**
UM PAÍS DE TODOS
GOVERNO FEDERAL

MINISTÉRIO DE MINAS E ENERGIA

Dilma Vana Rousseff

Ministra de Estado

SECRETARIA EXECUTIVA

Mauricio Tiomno Tolmasquim

Secretário

SECRETARIA DE DESENVOLVIMENTO
ENERGÉTICO

André Ramon Silva Martins

Secretário Interino

SECRETARIA DE MINAS E METALURGIA

Giles Carriconde Azevedo

Secretário

PROGRAMA LUZ PARA TODOS

João Nunes Ramis

Diretor

PROGRAMA DE DESENVOLVIMENTO
ENERGÉTICO DOS ESTADOS E MUNICÍPIOS
PRODEEM

Paulo Augusto Leonelli

Diretor

Aroldo Borba
Gerente Técnico

SERVIÇO GEOLÓGICO DO BRASIL - CPRM

Agamenon Sérgio Lucas Dantas

Diretor-Presidente

José Ribeiro Mendes

Diretor de Hidrologia e Gestão Territorial

Manoel Barretto da Rocha Neto

Diretor de Geologia e Recursos Minerais

Álvaro Rogério Alencar Silva

Diretor de Administração e Finanças

Fernando Pereira de Carvalho

Diretor de Relações Institucionais e
Desenvolvimento

Frederico Cláudio Peixinho

Chefe do Departamento de Hidrologia

Fernando Antonio Carneiro Feitosa

Chefe da Divisão de Hidrogeologia e Exploração

Ivanaldo Vieira Gomes da Costa

Superintendente Regional de Salvador

José Wilson de Castro Timóteo

Superintendente Regional de Recife

Hélio Pereira

Superintendente Regional de Belo Horizonte

Darlan Filgueira Maciel

Chefe da Residência de Fortaleza

Francisco Batista Teixeira

Chefe da Residência Especial de Teresina

Ministério de Minas e Energia
Secretaria de Desenvolvimento Energético / Secretaria de Minas e Metalurgia
Programa Luz Para Todos
Programa de Desenvolvimento Energético de Estados e Municípios - PRODEEM
Serviço Geológico do Brasil - CPRM
Diretoria de Hidrologia e Gestão Territorial

**PROJETO CADASTRO DE FONTES DE ABASTECIMENTO POR
ÁGUA SUBTERRÂNEA**

ESTADO DO PIAUÍ

DIAGNÓSTICO DO MUNICÍPIO DE BREJO DO PIAUÍ

ORGANIZAÇÃO DO TEXTO

Robério Bôto de Aguiar
José Roberto de Carvalho Gomes

Fortaleza
Março/2004

COORDENAÇÃO GERAL

Frederico Cláudio Peixinho - DEHID

COORDENAÇÃO TÉCNICA

Fernando Antônio C. Feitosa - DIHEXP

COORDENAÇÃO ADMINISTRATIVO-FINANÇEIRA

José Emílio C. Oliveira - DIHEXP

APOIO TÉCNICO-ADMINISTRATIVO

Sara Maria Pinotti Benvenuti - DIHEXP

COORDENAÇÃO REGIONAL

Jaime Quintas dos S. Colares - REFO
José Alberto Ribeiro - REFO
Oderson A. de Souza Filho - REFO
Francisco C. Lages C. Filho - RESTE
João Alfredo da C. L. Neto - SUREG-RE
José Carlos da Silva - SUREG-RE
Luis Fernando C. Bonfim - SUREG-SA

EQUIPE TÉCNICA DE CAMPO

REFO

Ângelo Trévia Vieira
Felicíssimo Melo
Francisco Alves Pessoa
Jader Parente Filho
José Roberto de Carvalho Gomes
Liano Silva Veríssimo
Luiz da Silva Coelho
Robério Bôto de Aguiar

RESTE

Antônio Reinaldo Soares Filho
Carlos Antônio Luz
Cipriano Gomes Oliveira
Heinz Alfredo Trein
Ney Gonzaga de Souza

SUREG-RE

Ari Teixeira de Oliveira
Breno Augusto Beltrão
Cícero Alves Ferreira
Cristiano de Andrade Amaral
Dunaldson Eliezer G. A da Rocha
Franklin de Moraes
Frederico José Campelo de Souza
Jardo Caetano dos Santos
José Wilson de Castro Temóteo
João de Castro Mascarenhas
Jorge Luiz Fortunato de Miranda
Luiz Carlos de Souza Júnior
Manoel Júlio da Trindade G. Galvão
Saulo de Tarso Monteiro Pires
Sérgio Monthezuma S. Guerra
Simeones Neri Pereira
Valdecílio Galvão Duarte de Carvalho
Vanildo Almeida Mendes

SUREG-SA

Edvaldo Lima Mota
Edmilson de Souza Rosa
Hermínio Brasil Vilaverde Lopes
João Cardoso Ribeiro M. Filho
Luis Henrique Monteiro Pereira
Pedro Antônio de Almeida Couto
Vânia Passos Borges

SUREG-BH

Angélica Garcia Soares
Eduardo Jorge Machado Simões
Ely Soares de Oliveira
Haroldo Santos Viana
Reynaldo Murilo D. Alves de Brito

EM DESTAQUE

Almir Araújo Pacheco - SUREG-BE
Ana Cláudia Vieira - SUREG-PA
Bráulio Robério Caye - SUREG-PA
Carlos J. B. Aguiar - SUREG-MA
Geraldo de B. Pimentel - SUREG-PA
José Cláudio Viegas C. - SUREG-SA
Paulo Pontes Araújo - SUREG-BE
Tomás E. Vasconcelos - SUREG-GO

RECENSEADORES

Acácio Ferreira Júnior
Adriana de Jesus Felipe
Álerson Falieri Suarez
Almir Gomes Freire - CPRM
Ângela Aparecida Pezzuti
Antônio Celso R. de Melo - CPRM
Antônio Edilson Pereira de Souza
Antônio Jean Fontenele Menezes
Antônio Manoel Marciano Souza
Antônio Marques Honorato
Armando Arruda Câmara F. - CPRM
Carlos Alberto G. de Andrade - CPRM
Celso Viana Maciel
Cícero René de Souza Barbosa
Cláudio Márcio Fonseca Vilhena
Claudionor de Figueiredo
Cleiton Pierre da Silva Viana
Cristiano Alves da Silva
Edivaldo Fateicha - CPRM
Eduardo Benevides de Freitas
Eduardo Fortes Crisóstomos
Eliomar Coutinho Barreto
Emanuelly de Almeida Leão
Emerson Garret Menor
Emicles Pereira C. de Souza
Érika Peconick Ventura
Ervál Manoel Linden - CPRM
Ewerton Torres de Melo
Fábio de Andrade Lima
Fábio de Souza Pereira
Fábio Luiz Santos Faria
Francisco Augusto A. Lima
Francisco Edson Alves Rodrigues
Francisco Ivanir Medeiros da Silva
Francisco José Vasconcelos Souza
Francisco Lima Aguiar Junior
Francisco Pereira da Silva - CPRM
Frederico Antônio Araújo Meneses
Geancarlo da Costa Viana
Genivaldo Ferreira de Araújo
Gustavo Lira Meyer
Haroldo Brito de Sá
Henrique Cristiano C. Alencar

Jamile de Souza Ferreira
Jaqueline Almeida de Souza
Jefté Rocha Holanda
João Carlos Fernandes Cunha
João Luis Alves da Silva
Joelza de Lima Enéas
Jorge Hamilton Quidute Goes
José Carlos Lopes - CPRM
Joselito Santiago Lima
Josemar Moura Bezerril Junior
Julio Vale de Oliveira
Kênia Nogueira Diógenes
Marcos Aurélio C. de Góis Filho
Mário Wardi Junior
Matheus Medeiros Mendes Carneiro
Maurício Vieira Rios - CPRM
Michel Pinheiro Rocha
Narcelya da Silva Araújo
Nicácia Débora da Silva
Oscar Rodrigues Aciolly Júnior
Paula Francinete da Silveira Baia
Paulo Eduardo Melo Costa
Paulo Fernando Rodrigues Galindo
Pedro Hermano Barreto Magalhães
Raimundo Correa da Silva Neto
Ramiro Francisco Bezerra Santos
Raul Frota Gonçalves
Rodrigo Araújo de Mesquita
Romero Amaral Medeiros Lima
Rosângela de Assis Nicolau
Saulo Moreira de Andrade - CPRM
Sérvulo Fernandez Cunha
Thiago de Menezes Freire
Valdirene Carneiro Albuquerque
Vicente Calixto Duarte Neto - CPRM
Vilmar Souza Leal - CPRM
Wagner Ricardo R. de Alkimim
Walter Lopes de Moraes Junior

TEXTO

ORGANIZAÇÃO

José Roberto de Carvalho Gomes
Robério Bôto de Aguiar

CARACTERIZAÇÃO DO MUNICÍPIO

Localização e Aspectos Sócio-Econômicos

Homero Coelho Benevides
Raimundo Anunciato de Carvalho
Robério Bôto de Aguiar
Valderedo de Almeida Magno

Aspectos Fisiográficos e Geologia

Epifânio Gomes da Costa

Recursos Hídricos Superficiais

Francisco Tarcísio Braga Andrade
Robério Bôto de Aguiar

Recursos Hídricos Subterrâneos

Jose Roberto de Carvalho Gomes

DIAGNÓSTICO DOS POÇOS CADASTRADOS

Liano Silva Veríssimo
Ricardo de Lima Brandão
Robério Bôto de Aguiar

ILUSTRAÇÕES

Ângelo Trévia Vieira
Francisco Vladimir Castro Oliveira
Iaponira Paiva Gomes
José Alberto Ribeiro
José Roberto de Carvalho Gomes
Liano Silva Veríssimo
Oderson Antônio de Souza Filho
Raimundo Anunciato de Carvalho
Ricardo de Lima Brandão
Sara Maria Pinotti Benvenuti

BANCO DE DADOS

Coordenação

Francisco Edson Mendonça Gomes

Administração

Eriveldo da Silva Mendonça

Consistência

Janólfta Leda Rocha Holanda

MAPAS DE PONTOS D'ÁGUA

Coordenação

Francisco Edson Mendonça Gomes

Execução

Antônio Celso Rodrigues de Melo
José Emilson Cavalcante
Selêucis Lopes Nogueira
Vicente Calixto Duarte Neto

A282

Aguiar, Robério Bôto de
Projeto cadastro de fontes de abastecimento por água subterrânea, estado do Piauí: diagnóstico do município de Brejo do Piauí / Organização do texto [por] Robério Bôto de Aguiar [e] José Roberto de Carvalho Gomes - Fortaleza: CPRM - Serviço Geológico do Brasil, 2004.

1. Hidrogeologia – Piauí - Cadastros. 2. Água subterrânea – Piauí - Cadastros. I. Gomes, José Roberto de Carvalho. II Título.

CDD 551.49098122

APRESENTAÇÃO

A CPRM – Serviço Geológico do Brasil, cuja missão é gerar e difundir conhecimento geológico e hidrológico básico para o desenvolvimento sustentável do Brasil, desenvolve no Nordeste brasileiro, para o Ministério de Minas e Energia, ações visando o aumento da oferta hídrica, que estão inseridas no Programa de Água Subterrânea para a região Nordeste, em sintonia com os programas do governo federal.

Executado por intermédio da Diretoria de Hidrologia e Gestão Territorial, desde o início o programa é orientado para uma filosofia de trabalho participativa e interdisciplinar e, atualmente, para fomentar ações direcionadas para inclusão social e redução das desigualdades sociais, priorizando ações integradas com outras instituições, visando assegurar a ampliação dos recursos naturais e, em particular, dos recursos hídricos subterrâneos, de forma compatível com as demandas da região nordestina.

É neste contexto que está sendo executado o Projeto Cadastro de Fontes de Abastecimento por Água Subterrânea, localizado no semi-árido do Nordeste, que engloba os estados do Piauí, Ceará, Rio Grande do Norte, Paraíba, Pernambuco, Alagoas, Sergipe e Bahia, e norte de Minas Gerais e do Espírito Santo.

Embora com múltiplas finalidades, este Projeto visa atender diretamente às necessidades do PRODEEM, no que se refere à indicação de poços tubulares em condições de receber sistemas de bombeamento por energia solar.

Assim, esta contribuição técnica de significado alcance social do Ministério de Minas e Energia, em parceria com as Secretarias de Energia e de Minas e Metalurgia e com o Serviço Geológico do Brasil, servirá para dar suporte aos programas de desenvolvimento da região, com informações consistentes e atualizadas e, sobretudo, dará subsídios ao Programa Fome Zero, no tocante às ações efetivas para o abastecimento público e ao combate à fome das comunidades sertanejas do semi-árido nordestino.

José Ribeiro Mendes
Diretor de Hidrologia e Gestão Territorial
CPRM – Serviço Geológico do Brasil

APRESENTAÇÃO

1. INTRODUÇÃO	1
2. ÁREA DE ABRANGÊNCIA	1
3. METODOLOGIA	2
4. CARACTERIZAÇÃO DO MUNICÍPIO	2
4.1. LOCALIZAÇÃO	2
4.2. ASPECTOS SOCIOECONÔMICOS	2
4.3. ASPECTOS FISIAGRÁFICOS	3
4.4. GEOLOGIA	4
4.5. RECURSOS HÍDRICOS	4
4.5.1. Águas Superficiais	4
4.5.2. Águas Subterrâneas	5
5. DIAGNÓSTICO DOS POÇOS CADASTRADOS	5
6. CONCLUSÕES E RECOMENDAÇÕES	8
REFERÊNCIAS BIBLIOGRÁFICAS	8
ANEXO 1 - PLANILHA DE DADOS DAS FONTES DE ABASTECIMENTO	
ANEXO 2 - MAPA DE PONTOS D'ÁGUA	

1 - INTRODUÇÃO

O Polígono das Secas apresenta um regime pluviométrico marcado por extrema irregularidade de chuvas, no tempo e no espaço. Nesse cenário, a escassez de água constitui um forte entrave ao desenvolvimento socioeconômico e, até mesmo, à subsistência da população. A ocorrência cíclica das secas e seus efeitos catastróficos são por demais conhecidos e remontam aos primórdios da história do Brasil.

Esse quadro de escassez poderia ser modificado em determinadas regiões, através de uma gestão integrada dos recursos hídricos superficiais e subterrâneos. Entretanto, a carência de estudos de abrangência regional, fundamentais para a avaliação da ocorrência e da potencialidade desses recursos, reduz substancialmente as possibilidades de seu manejo, inviabilizando uma gestão eficiente. Além disso, as decisões sobre a implementação de ações de convivência com a seca exigem o conhecimento básico sobre a localização, caracterização e disponibilidade dessas fontes hídricas.

Para um efetivo gerenciamento dos recursos hídricos, principalmente num contexto emergencial, como é o caso das secas, merece atenção a utilização das fontes de abastecimento de água subterrânea, pois esse recurso pode tornar-se significativo no suprimento hídrico da população e dos rebanhos. Neste sentido, um fato preocupante é o desconhecimento generalizado, em todos os setores, tanto do número quanto da situação das captações existentes, fato este agravado quando se observa a grande quantidade de captações de água subterrânea no semi-árido, principalmente em rochas cristalinas, desativadas e/ou abandonadas por problemas de pequena monta, em muitos casos passíveis de ser solucionados com ações corretivas de baixo custo.

Para suprir as necessidades das instituições e demais segmentos da sociedade atuantes na região nordestina, no atendimento à população quanto à garantia de oferta hídrica, principalmente nos momentos críticos de estiagem, a CPRM está realizando o **Projeto Cadastro de Fontes de Abastecimento por Água Subterrânea** em consonância com as diretrizes do Governo Federal e com os propósitos apresentados pelo Ministério de Minas e Energia.

Este Projeto tem como objetivo cadastrar todos os poços tubulares, poços amazonas representativos e fontes naturais em uma área, inicial, de 722.000 km² da região Nordeste do Brasil, excetuando-se as áreas urbanas das regiões metropolitanas.

2 - ÁREA DE ABRANGÊNCIA

A área de abrangência do projeto de cadastramento (figura 1) estende-se pelos estados do Piauí, Ceará, Rio Grande do Norte, Paraíba, Pernambuco, Alagoas, Sergipe e Bahia, e norte de Minas Gerais e Espírito Santo.



Figura 1 - Área de abrangência do Projeto

3 - METODOLOGIA

O planejamento operacional para a realização deste projeto teve como base a experiência da CPRM nos projetos de cadastramento de poços dos estados do Ceará e de Sergipe, executados com sucesso em 1998 e 2001, respectivamente.

Os trabalhos de campo foram executados por microrregião, com áreas variando de 15.000 a 25.000 km². Cada área foi levantada por uma equipe coordenada por dois técnicos da CPRM e composta, em média, de seis recenseadores, na maioria estudantes de nível superior dos cursos de Geologia e Geografia, selecionados e treinados pela CPRM.

O trabalho contemplou o cadastramento das fontes de abastecimento por água subterrânea (poço tubular, poço escavado e fonte natural), com determinação das coordenadas geográficas pelo uso do *Global Positioning System* (GPS) e obtenção de todas as informações passíveis de ser coletadas através de uma visita técnica (caracterização do poço, instalações, situação da captação, dados operacionais, qualidade e uso da água, e aspectos ambientais, geológicos e hidrológicos).

Os dados coletados foram repassados sistematicamente ao Núcleo de Processamento de Dados da CPRM – Residência de Fortaleza, para, após rigorosa análise, alimentarem um banco de dados, que devidamente consistidos e tratados, possibilitaram a elaboração de um mapa de pontos d'água, de cada um dos municípios inseridos na área de atuação do Projeto, cujas informações são complementadas por esta nota explicativa, visando fácil manuseio e compreensão acessível a diferentes usuários.

Na elaboração dos mapas de pontos d'água foram utilizados, como base cartográfica, os mapas municipais estatísticos em formato digital do IBGE (Censo 2000), elaborados a partir das cartas topográficas da SUDENE e DSG – escala 1:100.000, sobre os quais foram colocados os dados referentes aos poços e fontes naturais contidos no banco de dados. Os trabalhos de arte final e impressão dos mapas foram realizados com os aplicativos *ArcView*. A base estadual com os limites municipais foi cedida pelo IBGE.

Há municípios em que ocorrem alguns casos de poços plotados fora dos limites do mapa municipal. Tais casos ocorrem por problemas ainda existentes na cartografia municipal ou talvez devido a informações incorretas prestadas aos recenseadores.

Além desse produto impresso, todas as informações coligidas estão disponíveis em meio digital, através de um CD ROM, permitindo a sua contínua atualização.

4 - CARACTERIZAÇÃO DO MUNICÍPIO DE BREJO DO PIAUÍ

4.1 - Localização

O município está localizado na microrregião de São Raimundo Nonato (figura 2), compreendendo uma área de 1.870 km² e tendo como limites os municípios de Pajeú do Piauí e Canto do Buriti ao norte, ao sul com São Raimundo Nonato, São Braz do Piauí, Anísio de Abreu e Jurema, a oeste com Canto do Buriti e Tamboril do Piauí e, a leste com João Costa, São João do Piauí e Ribeira do Piauí.

A sede municipal tem as coordenadas geográficas de 08°12'50" de latitude sul e 42°49'32" de longitude oeste de Greenwich e dista cerca de 412 km de Teresina.

4.2 - Aspectos Socioeconômicos

Os dados socioeconômicos relativos ao município foram obtidos a partir de pesquisa nos *sites* do IBGE (www.ibge.gov.br) e do Governo do Estado do Piauí (www.pi.gov.br).

O município foi criado pela Lei nº 4.680 de 26/01/1994, sendo desmembrado do município de Canto do Buriti. A população total, segundo o Censo 2000 do IBGE, é de 3.986 habitantes e uma densidade demográfica de 2,14 hab/km², onde 70,0% das pessoas estão na zona rural. Com relação a educação, 45,73% da população acima de 10 anos de idade são alfabetizadas.

A sede do município dispõe de abastecimento de água, energia elétrica distribuída pela Companhia Energética do Piauí S/A - CEPISA, terminais telefônicos atendidos pela TELEMAR Norte Leste S/A, agência de correios e telégrafos, e escola de ensino fundamental.

A agricultura praticada no município é baseada na produção sazonal de feijão, algodão, mandioca e milho.

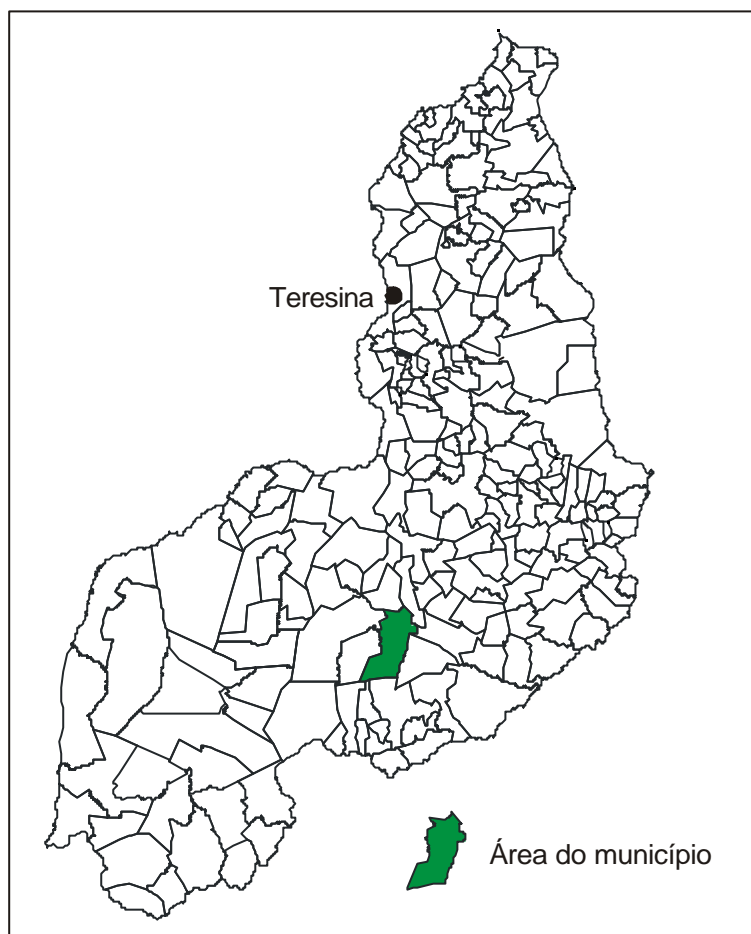


Figura 2 - Mapa de localização do município.

4.3 - Aspectos Fisiográficos

As condições climáticas do município de Brejo do Piauí (com altitude da sede a 297 m acima do nível do mar) apresentam temperaturas mínimas de 18°C e máximas de 36°C, com clima semi-árido, quente e seco. A precipitação pluviométrica média anual é definida no Regime Equatorial Continental, com isoietas anuais em torno de 500 mm e trimestres janeiro-fevereiro-março e dezembro-janeiro-fevereiro como os mais chuvosos. Apresenta elevada deficiência hídrica (IBGE, 1977).

Os solos da região, em grande parte provenientes da alteração de arenitos, gnaisses e migmatitos, são rasos ou pouco espessos, jovens, às vezes pedregosos, ainda com influência do material subjacente. Dentre os solos regionais predominam latossolos álicos e distróficos de textura média a argilosa, presença de misturas de vegetais, fase caatinga hipoxerófila (grameal) e/ou caatinga/cerrado caducifólio. Secundariamente, solos podzólicos vermelho-amarelo, textura média a argilosa, fase pedregosa e não pedregosa, com misturas e transições vegetais, floresta sub-caducifólia/caatinga, além de areias quartzosas, que compreendem solos arenosos essencialmente quartzosos, profundos, drenados, desprovidos de minerais primários, de baixa fertilidade, com transições vegetais, fase caatinga hiperxerófila e/ou cerrado sub-caducifólio/floresta sub-caducifólia (Jacomine *et al.*, 1986).

Os grandes traços do modelado nordestino atual devem-se a processos morfogenéticos sub-atuais, com ênfase para as condições áridas dominantes desde o Neógeno ao Quaternário, em toda sua evolução geomorfológica - biogeográfica. As formas de relevo, na região em apreço, compreendem, principalmente, superfícies tabulares reelaboradas (chapadas baixas), relevo plano com partes suavemente onduladas e altitudes variando de 150 a 300 metros; superfícies tabulares cimeiras (chapadas altas), com relevo plano, altitudes entre 400 a 500 metros, com grandes mesas recortadas e superfícies onduladas com relevo movimentado, encostas e prolongamentos residuais de chapadas, desniveis e encostas mais acentuadas de vales, elevações (serras, morros e colinas), com altitudes de 150 a 500 metros (Jacomine *et al.*, 1986)

4.4 - Geologia

O município é constituído geologicamente apenas por rochas sedimentares. Ocorrendo em forma de tabuleiros, há uma unidade denominada Depósitos Tércio-Quaternários, constituída por argilas, areias e cascalhos. Uma outra unidade, mais antiga, é representada pela Formação Cabeças, composta por arenitos e siltitos (figura 3).

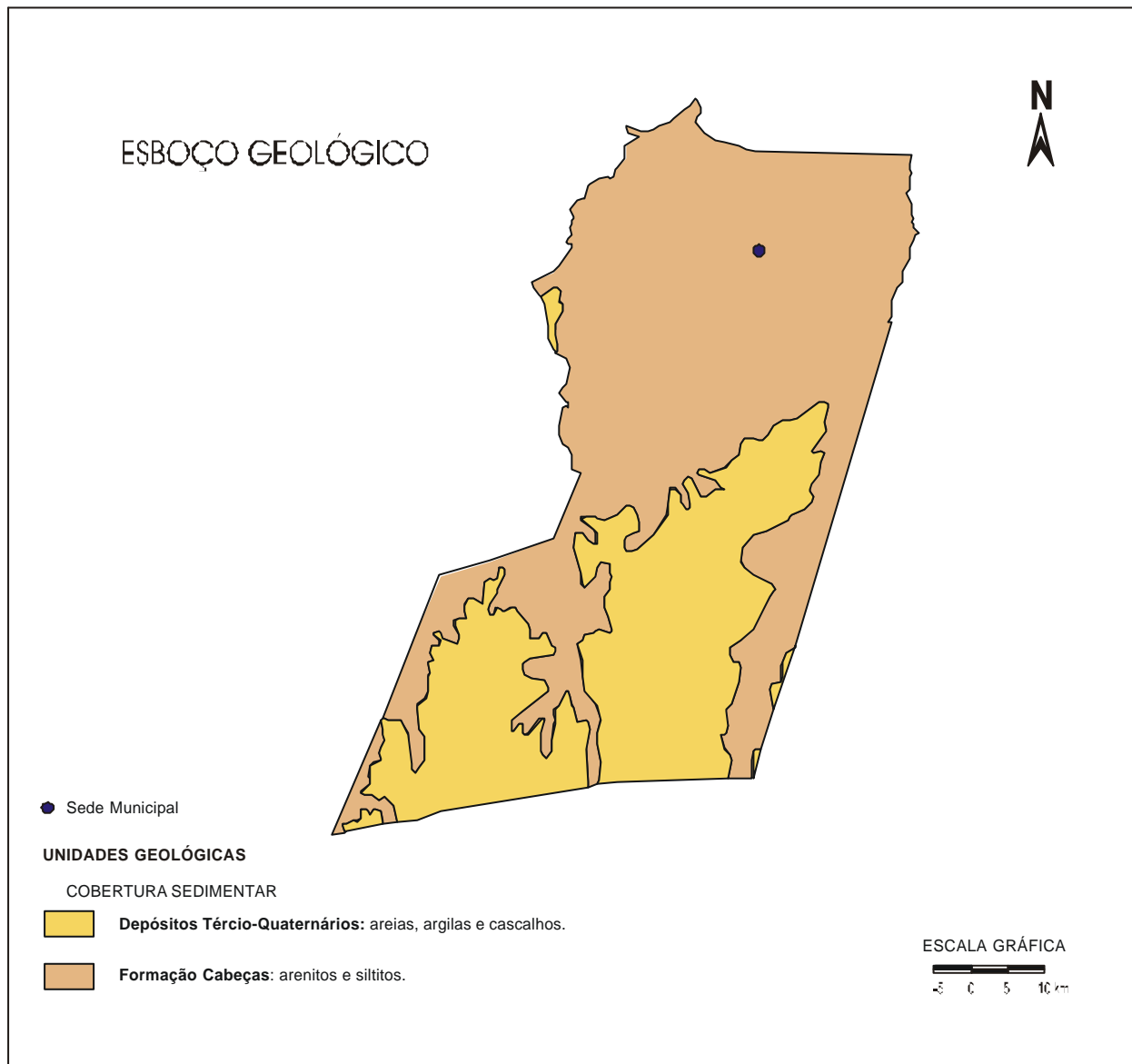


Figura 3 – Esboço Geológico do Município de Brejo do Piauí.

4.5 - Recursos Hídricos

4.5.1 - Águas Superficiais

Os recursos hídricos superficiais gerados no estado do Piauí estão representados pela bacia hidrográfica do rio Parnaíba. Trata-se da mais extensa dentre as 25 bacias da Vertente Nordeste e abrange o estado do Piauí e parte do Maranhão e do Ceará, ocupando uma área de 330.285 km², o equivalente a 3,9% do território nacional, e drena a quase totalidade do estado do Piauí e parte do Maranhão e do Ceará. O rio Parnaíba possui 1.400 quilômetros de extensão e a maioria dos afluentes localizados a jusante de Teresina são perenes e supridos por águas pluviais e subterrâneas. Depois do rio São Francisco, é o mais importante rio do Nordeste.

Dentre as sub-bacias, destacam-se aquelas constituídas pelos rios: Balsas, situado no Maranhão; Poti e Portinho, cujas nascentes localizam-se no Ceará; e Canindé, Piauí, Uruçuí-Preto, Gurguéia e Longá, todos no Piauí. Cabe destacar que a sub-bacia do rio Canindé, apesar de ter 26,2% da área total da bacia do Parnaíba, drena uma grande região semi-árida.

Apesar do Piauí estar inserido no “Polígono das Secas”, não possui grande quantidade de açudes. Os mais importantes são: Boa Esperança, localizado em Guadalupe e represando cinco bilhões de metros cúbicos de água do rio Parnaíba, vem prestando grandes benefícios à população através da criação de peixes e regularização da vazão do rio, o que evitará grandes cheias, além de melhorar as possibilidades de navegação do rio Parnaíba; Caldeirão, no município de Piripiri, onde se desenvolve grandes projetos agrícolas; Cajazeiras, no município de Pio IX, é também uma garantia contra a falta de água durante as secas; Ingazeira, situado no município de Paulistana, no rio Canindé e; Barreira, situado no município de Fronteiras.

Os principais corpos d’água que drenam o município de Brejo do Piauí são os riachos Boqueirão, Brejo, Baixa do Lima, Fundo e Baixa do Jirau.

4.5.2 - Águas Subterrâneas

O município de Brejo do Piauí é constituído exclusivamente por rochas sedimentares, em dois domínios hidrogeológicos distintos: o domínio dos Depósitos Tércio-Quaternários, que não apresenta constituição litológica favorável à acumulação de água subterrânea, e as rochas da Formação Cabeças, cada um desses domínios ocupando a metade da área do município.

As características litológicas da Formação Cabeças indicam boas condições de permeabilidade e porosidade, favorecendo assim o processo de recarga por infiltração direta das águas de chuvas e tornam essa formação como o mais importante elemento de armazenamento de água subterrânea do município.

5 - DIAGNÓSTICO DOS POÇOS CADASTRADOS

O levantamento realizado no município assinalou a existência de 93 pontos d’água, sendo: duas fontes naturais, 7 poços escavados (cacimbas ou amazonas) e 84 poços tubulares. Como os poços representam a grande maioria dos pontos d’água cadastrados, o diagnóstico ficará restrito a esta categoria.

Quanto a propriedade do terreno onde se encontram, os poços foram classificados em: públicos, quando estão em terrenos de servidão pública e; particular, quando estão em propriedades privadas. A figura 4 mostra que 25 poços são públicos e 66 são de uso particular.

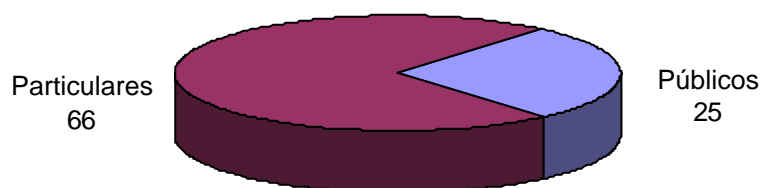


Figura 4 - Natureza da propriedade do terreno.

Quatro situações distintas foram identificadas na data da visita de campo: poços em operação, paralisados, não instalados e abandonados. Os poços em operação são aqueles que funcionavam normalmente. Os paralisados estavam sem funcionar temporariamente devido a problemas relacionados à manutenção ou quebra de equipamentos. Os não instalados representam aqueles que foram perfurados, mas não foram ainda equipados com sistemas de bombeamento e distribuição. E por fim, os abandonados, que incluem poços secos e poços obstruídos, representam os que não apresentam possibilidade de produção.

A situação dessas obras, levando-se em conta seu caráter público ou particular, é apresentada em números absolutos no quadro 1 e em termos percentuais na figura 5.

Quadro 1 – Situação atual dos poços cadastrados

Natureza do poço	Abandonado	Em Operação	Não Instalado	Paralisado
Público	1	20	4	0
Particular	4	35	19	8
Total	5	55	23	8

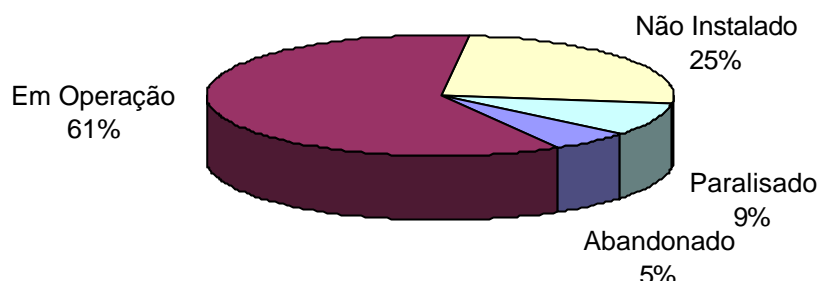


Figura 5 – Situação dos poços cadastrados em porcentagem.

A figura 6 mostra a relação entre os poços atualmente em operação e os poços desativados, mas passíveis de entrarem em funcionamento (paralisados e não instalados). Verifica-se que 17 poços particulares não estão instalados, mas passíveis de entrar em funcionamento. Com relação aos poços públicos, 4 encontram-se não instalados ou paralisados, podendo, entretanto vir a operar, somando suas descargas àquelas dos 20 poços que estão em uso.

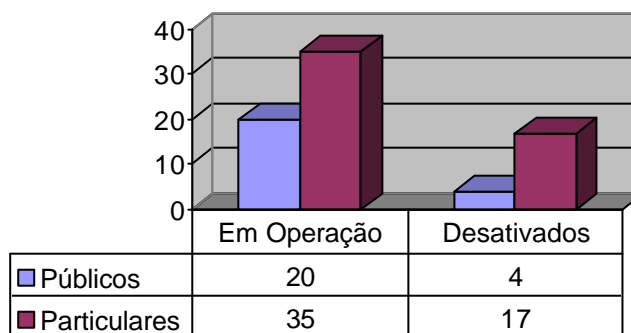


Figura 6 – Relação entre poços em uso e os passíveis de funcionamento

Com relação a fonte de energia utilizada nos sistemas de bombeamento dos poços, a figura 7 mostra que 30 poços dispõem de energia elétrica, sendo a maior parte particular. Os outros poços têm que utilizar outras fontes de energia, como, eólica (cata-vento), solar e combustíveis (óleo diesel ou gasolina).

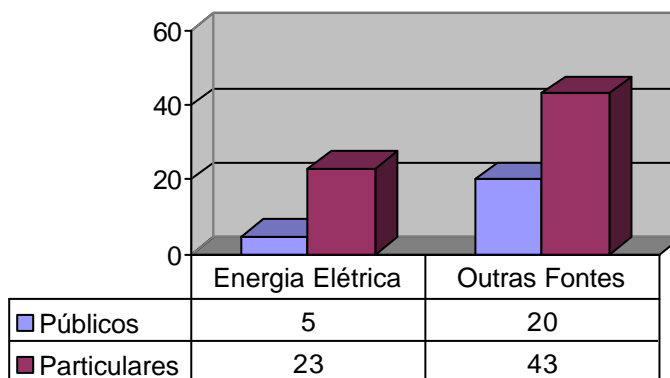


Figura 7 – Tipo de energia utilizada no bombeamento d'água.

Com relação a qualidade das águas dos pontos cadastrados, foram realizadas *in loco* medidas de condutividade elétrica, que é a capacidade de uma substância conduzir a corrente elétrica estando diretamente relacionada com o teor de sais dissolvidos.

Na maioria das águas subterrâneas naturais, a condutividade elétrica multiplicada por um fator, que varia entre 0,55 a 0,75, gera uma boa estimativa dos sólidos totais dissolvidos (STD). Neste diagnóstico, utilizou-se o fator 0,65 para obter o teor de sólidos dissolvidos nas águas analisadas.

A água com demasiado teor de minerais dissolvidos não é conveniente para certos usos. Contendo menos de 500 mg/L de sólidos dissolvidos é, em geral, satisfatória para o uso doméstico e para fins industriais. Com mais de 1.000 mg/L contém minerais que lhe confere um sabor desagradável e a torna inadequada para diversas finalidades

Para efeito de classificação das águas dos poços cadastrados no município, foram considerados os seguintes intervalos de STD (Sólidos Totais Dissolvidos):

< 500 mg/L	Água doce
500 a 1.500 mg/L	Água salobra
> 1.500 mg/L	Água salgada

Foram coletadas e analisadas amostras de água de 81 poços. Os resultados das análises mostraram valores oscilando de 11,7 a 3.789,5 mg/L, com valor médio de 468,2 mg/L. Observando a figura 8, que ilustra a classificação das águas subterrâneas no município, verifica-se a predominância de água doce em 62 poços, 7 poços com água salobra e 12 poços com água salgada.

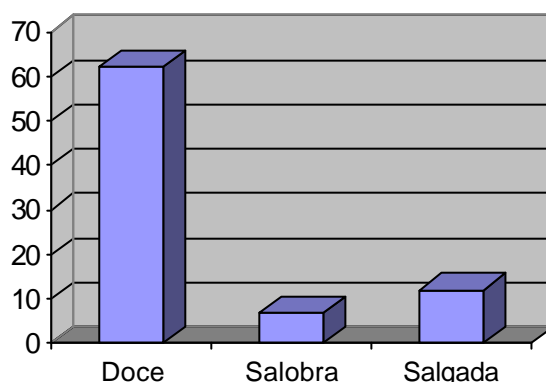


Figura 8 – Qualidade das águas subterrâneas do município.

6 - CONCLUSÕES E RECOMENDAÇÕES

A análise dos dados referentes ao cadastramento de pontos d'água executado no município, permitiu estabelecer as seguintes conclusões:

1. Em termos de domínio hidrogeológico, predominam as rochas sedimentares que, em geral, apresentam potencial hidrogeológico favorável a captação de água, caracterizado por poços com grandes vazões e águas de boa qualidade;
2. O quadro 2 apresenta a situação atual dos poços existentes no município, onde cerca de 28% dos poços cadastrados são públicos e 34% do total são passíveis de funcionamento, podendo aumentar significativamente a oferta de água para a população;
3. Dos poços cadastrados, 31% são atendidos por rede de energia elétrica, os restantes dependem de outras formas de energia, como: eólica, solar ou combustível;
4. Com relação a qualidade das águas subterrâneas, as amostras analisadas mostraram que a maioria dos poços (76%) apresentam água doce, 15% são salgadas e 9% salobras.

Quadro 2 – Situação atual dos poços cadastrados no município.

Natureza do poço	Abandonado	Em Operação	Não Instalado	Paralisado	Total
Público	1	20	4	0	25
Particular	4	35	19	8	66
Total	5	55	23	8	91

Com base nas conclusões acima estabelecidas pode-se formular as seguintes recomendações:

1. Sugere-se avaliar a potencialidade dos depósitos aluvionares que não são explorados no município, como alternativa para abastecimento de diversas localidades;
2. Os poços paralisados e não instalados deveriam entrar em programas de recuperação e instalação de poços, visando o aumento da oferta de água da região;
3. Poços paralisados em virtude de alta salinidade, deveriam ser analisados com detalhe (vazão, análise físico-química, nº de famílias atendidas etc) para verificação da viabilidade da instalação de equipamentos de dessalinização;
4. Todos os poços necessitam de manutenção periódica para assegurar o seu funcionamento, principalmente, em tempos de estiagens prolongadas;
5. Para assegurar a boa qualidade da água, do ponto de vista bacteriológico, devem ser implantadas em todos os poços medidas de proteção sanitária tais como: selo sanitário, tampa de proteção, limpeza permanente do terreno, cerca de proteção etc.

REFERÊNCIAS BIBLIOGRÁFICAS

- FUNDAÇÃO INSTITUTO BRASILEIRO DE GEOGRAFIA E ESTATÍSTICA. Geografia do Brasil. *Região Nordeste*. Rio de Janeiro, SERGRAF. IBGE, 1977
- FUNDAÇÃO INSTITUTO BRASILEIRO DE GEOGRAFIA E ESTATÍSTICA – IBGE. [Mapas Base dos municípios do Estado do Piauí]. Escalas variadas. Inédito.
- JACOMINE, P.K.T. et al.. Levantamento exploratório – reconhecimento de solos do Estado do Piauí. Rio de Janeiro. EMBRAPA-SNLCS/SUDENE-DRN. 1986. 782 p ilust.
- LIMA, E. de A. M. & LEITE, J.F. – 1978 – Projeto Estudo Global da Bacia Sedimentar do Parnaíba. Recife: DNPM/CPRM.
- PESSOA, M. D. – 1979 – Inventário Hidrogeológico Básico do Nordeste. Folha Nº 18 – São Francisco – NE. Recife. SUDENE
- PROJETO CARVÃO DA BACIA DO PARNAÍBA. Convênio DNPM/CPRM. Relatório Final da Etapa I. vol. 1. Recife. 1973
- PROJETO RADAM. FOLHA SB.23 TERESINA E PARTE DA FOLHA SB.24 JAGUARIBE; geologia, geomorfologia, solos, vegetação e uso potencial da terra. Rio de Janeiro. 1973.

ANEXO 1

PLANILHA DE DADOS DAS FONTES DE ABASTECIMENTO

Projeto Cadastro de Fontes de Abastecimento por Água Subterrânea
Diagnóstico do Município de Brejo do Piauí - Estado do Piauí

CÓDIGO POCO	LOCALIDADE	LATITUDE_S	LONGTUDE_W	PONTO DE AGUA	NATUREZA DO TERRENO	PROF (m)	VAZAO (L/h)	SITUACAO DO POÇO	EQUIPAMENTO DE BOMBEAMENTO	FONTE DE ENERGIA	FINALIDADE DO USO	STD (mg/L)
CC174	MANDA SAIA	9 12 41,9	43 0 53,8	Poço tubular	Público	65	3000	Em Operação	Bomba injetora	Óleo Diesel	Comunitário	2294,5
CC175	MANDA SAIA	9 12 47,4	43 0 34,1	Poço tubular	Público	80		Não Instalado	Sarilho		Comunitário	
CC176	PEDRA COMPRIDA	9 10 54,9	42 59 59,7	Poço tubular	Público	65		Em Operação	Bomba submersa	Óleo Diesel	Comunitário	1547
CC177	BARREIRO DOS DOUCA	9 8 40,5	42 59 24	Poço tubular	Público	60	3000	Em Operação	Bomba submersa	Elétrica monofásica	Comunitário	2314
CC178	SABIÁ	9 13 5,3	42 53 7,6	Poço tubular	Público			Em Operação	Bomba submersa	Elétrica monofásica	Comunitário	1027
CC180	JOSÉ LUÍS	9 15 43,5	42 53 15,5	Poço tubular	Público		3000	Em Operação	Bomba submersa	Óleo Diesel	Comunitário	2210
CC181	MORENO	9 14 44,6	42 52 38,2	Poço tubular	Público	33		Abandonado	Bomba manual			
CC182	ESPIRITO SANTO	9 14 30	42 51 11,9	Poço tubular	Público			Em Operação	Bomba injetora	Elétrica monofásica	Comunitário	2710,5
CC183	SELINHA	9 16 3,5	42 51 1,7	Poço tubular	Público			Não Instalado	Sarilho		Comunitário	1872
CC198	SUSSUAPARA	9 7 0,8	42 52 44,5	Poço tubular	Público			Em Operação	Bomba submersa	Óleo Diesel	Comunitário	3789,5
CC201	BAIXÃO DO MOCÓ	9 6 7,8	42 53 49,9	Poço tubular	Público			Em Operação	Bomba manual		Comunitário	2288
CC202	LAGOA DA PEDRA	9 6 24,1	42 55 10,1	Poço tubular	Público	74		Não Instalado	Não equipado			2086,5
CC206	LAGOA DO LARANJO	9 10 10,9	42 56 7,6	Poço tubular	Público	70	200	Não Instalado	Não equipado			383,5
CC207	CONCEIÇÃO I	9 9 59,4	42 54 23	Poço tubular	Público	68	1300	Em Operação	Bomba submersa	Óleo Diesel	Comunitário	2730
CC212	FAZENDA ANTONINO COST	9 1 19,7	42 53 3,2	Poço tubular	Particular			Em Operação	Bomba submersa	Elétrica trifásica	Particular	2145
CC232	CHAPADA DO MAURICIO	7 5 49,8	40 52 50,5	Poço tubular	Particular	38	2600	Em Operação	Bomba injetora	Óleo Diesel	Comunitário	1253,2
CE033	ANGICAL	8 28 6,1	42 40 50,9	Poço tubular	Público	165	19800	Em Operação	Compressor de ar		Comunitário	20,8
CE081	CANTO DO CERCADO	8 12 56,1	42 49 55,1	Poço tubular	Particular	80	10200	Em Operação	Bomba submersa	Elétrica trifásica	Particular	35,1
CE082	ÁGUA DOCE 2	8 13 20,3	42 49 55,1	Poço tubular	Particular			Em Operação	Bomba submersa	Elétrica monofásica	Particular	17,55
CE083	ÁGUA DOCE 2	8 13 50,3	42 49 54,7	Poço tubular	Particular			Não Instalado	Sarilho	Elétrica monofásica	Particular	206,05
CE084	ÁGUA DOCE 2	8 13 50,9	42 49 50,9	Fonte natura	Particular	1,3		Em Operação	Bomba centrífuga	Óleo Diesel		100,75
CE085	ÁGUA DOCE 2	8 13 52,8	42 49 49,7	Fonte natura	Particular	1			Não equipado	Elétrica monofásica		35,1
CE086	BRELO GRANDE	8 12 41,2	42 49 55	Poço tubular	Particular			Não Instalado	Não equipado			24,7
CE087	MACAMBIRA	8 12 42	42 49 11,8	Poço tubular	Particular		1000	Em Operação	Bomba submersa	Elétrica monofásica	Particular	25,35
CE088	SÍTIO NOSSA SENHORA APA	8 13 6,5	42 49 56,6	Poço tubular	Particular			Em Operação	Bomba submersa	Elétrica monofásica	Particular	13
CE089	BURITI SECO	8 13 3,2	42 49 39,7	Poço tubular	Particular		12000	Em Operação	Bomba submersa	Elétrica monofásica	Particular	14,3
CE090	SANTO ANTÔNIO I	8 12 27	42 49 11,2	Poço tubular	Particular			Em Operação	Bomba submersa	Elétrica monofásica	Particular	40,95
CE091	OLHO D'AGUA CASA I	8 12 18,4	42 49 39,5	Poço tubular	Particular			Em Operação	Bomba centrífuga	Elétrica trifásica	Particular	14,3
CE092	LAGOA DA OUTRA BANDA	8 11 50,9	42 49 32,7	Poço tubular	Particular			Não Instalado	Sarilho		Particular	24,7
CE093	LAGOA DA OUTRA BANDA	8 11 30,4	42 49 26,8	Poço tubular	Público			Em Operação	Bomba injetora	Óleo Diesel	Comunitário	19,5
CE094	SANTO ANTÔNIO I	8 11 50,2	42 49 1,8	Poço tubular	Particular			Não Instalado	Sarilho		Particular	26,65
CE095	OLHO D'ÁGUA III	8 12 3,3	42 49 43,4	Poço tubular	Particular	115	12000	Em Operação	Bomba injetora	Óleo Diesel	Particular	22,1
CE096	CALDEIRÃO DO HENRIQUE	8 11 23,2	42 48 7,6	Poço tubular	Público			Em Operação	Bomba submersa	Óleo Diesel	Comunitário	20,15
CE097	LAGOA DE OUTRA BANDA	8 10 56,3	42 49 27,3	Poço tubular	Particular			Em Operação	Bomba manual		Particular	20,15
CE098	LAGOA GRANDE	8 11 13,2	42 50 4,5	Poço tubular	Particular			Em Operação	Bomba submersa	Elétrica monofásica	Particular	14,3
CE099	FAZENDA CARAIBA I	8 10 6,9	42 49 IRO	Poço tubular	Particular			Em Operação			Particular	201,5
CE100	FAZENDA CARAIBA II	8 10 17,3	42 49 54,7	Poço tubular	Particular			Em Operação	Bomba submersa		Particular	24,7
CE101	FAZENDA CARAÍBA III	8 9 57,3	42 49 36,4	Poço tubular	Particular			Em Operação	Bomba submersa	Óleo Diesel	Particular	529,1
CE102	RETIRO	8 10 25	42 46 50,2	Poço tubular	Particular			Não Instalado	Sarilho		Particular	171,6
CE103	MORRO DO ABELARDO	8 10 43,3	42 45 13,3	Poço tubular	Particular	120		Em Operação	Bomba submersa	Óleo Diesel	Particular	507

Projeto Cadastro de Fontes de Abastecimento por Água Subterrânea
Diagnóstico do Município de Brejo do Piauí - Estado do Piauí

CÓDIGO POCO	LOCALIDADE	LATITUDE_S	LONGTUDE_W	PONTO DE AGUA	NATUREZA DO TERRENO	PROF (m)	VAZAO (L/h)	SITUACAO DO POÇO	EQUIPAMENTO DE BOMBEAMENTO	FONTE DE ENERGIA	FINALIDADE DO USO	STD (mg/L)
CE104	BAIXAO DA SERRA	8 12 38,2	42 42 31	Poço tubular	Particular			Em Operação	Bomba submersa	Óleo Diesel	Particular	130
CE105	SAO FRANCISCO	8 11 6	42 43 49,5	Poço tubular	Particular			Paralisado	Bomba submersa			60,45
CE106	CALDEIRAO DO PADRE	8 13 29	42 41 49,4	Poço tubular	Particular			Abandonado	Não equipado			
CE107	MORRO IMPERIO	8 13 44,5	42 39 43,3	Poço tubular	Particular			Não Instalado	Sarilho		Particular	
CE108	TAMBORIL 1	8 11 34,6	42 35 28,6	Poço tubular	Particular			Não Instalado	Sarilho		Particular	75,4
CE109	TAMBORIL 2	8 12 29,6	42 35 45,8	Poço tubular	Particular			Não Instalado	Sarilho		Particular	200,2
CE110	TAMBORIL 2	8 12 20,6	42 35 24,9	Poço tubular	Particular			Em Operação	Não equipado		Particular	125,45
CE111	MUNDO NOVO	8 12 50,2	42 47 48,8	Poço tubular	Particular			Não Instalado	Sarilho		Particular	70,85
CE112	PEMAR	8 16 45,5	42 42 25,9	Poço tubular	Particular			Não Instalado	Sarilho		Particular	52,65
CE113	PROJETO CONEAL	8 23 32,4	42 45 30,8	Poço tubular	Particular			Abandonado	Não equipado	Eólica		
CE114	PROJETO CONEAL	8 22 18,2	42 47 13,9	Poço tubular	Particular			Abandonado	Não equipado			
CE161	MINADOR	8 14 54,6	42 48 25,8	Poço tubular	Particular	160		Em Operação	Bomba submersa		Comunitário	26
CE162	MORRO DOS PAUZINHOS	8 15 3,5	42 47 5,6	Poço tubular	Particular	180		Não Instalado	Sarilho		Comunitário	131,95
CE163	MORRO COMPRIDO	8 14 42,8	42 47 36,3	Poço tubular	Particular			Não Instalado	Sarilho		Comunitário	29,25
CE164	SÃO GONÇALO 1	8 16 41,5	42 46 16,4	Poço tubular	Particular	180		Em Operação	Compressor de ar		Comunitário	81,25
CE165	SÃO GONÇALO 2	8 17 34,7	42 45 16,9	Poço tubular	Público	200		Em Operação	Bomba submersa	Óleo Diesel	Comunitário	63,05
CE166	SÃO GONÇALO 2	8 15 53,2	42 46 5,8	Poço tubular	Particular			Não Instalado	Não equipado			
CE167	BARRERINHO	8 13 47,8	42 45 15,3	Poço tubular	Particular	150		Paralisado	Bomba submersa	Óleo Diesel	Comunitário	
CE168	PÉ DO MORRO	8 12 16,3	42 52 3	Poço tubular	Particular			Em Operação	Bomba submersa	Elétrica trifásica	Particular	57,2
CE169	PÉ DO MORRO	8 12 16,9	42 52 5,4	Poço escava	Particular			Paralisado	Não equipado		Particular	266,5
CE170	PÉ DO MORRO	8 12 17,3	42 52 4,3	Poço tubular	Particular			Paralisado	Bomba injetora	Elétrica trifásica		
CE171	PÉ DO MORRO	8 12 22,6	42 52 6,3	Poço escava	Particular			Paralisado	Não equipado			2346,5
CE172	PÉ DO MORRO	8 12 14,9	42 51 53,7	Poço escava	Particular	10		Paralisado	Não equipado			505,05
CE173	PÉ DO MORRO	8 12 26,4	42 51 48,3	Poço escava	Particular	10		Paralisado	Não equipado			452,4
CE188	LAGOA DO VELHO	8 12 38	42 52 29,9	Poço escava	Particular	10		Em Operação	Bomba centrífuga	Elétrica monofásica	Comunitário	278,2
CE189	LAGOA DO VELHO	8 12 56,1	42 52 20,3	Poço escava	Particular	13		Não Instalado	Sarilho			844,35
CE190	LAGOA DO VELHO	8 13 6,3	42 52 23,3	Poço escava	Particular	18		Não Instalado	Sarilho			258,05
CE191	FORNO VELHO	8 14 25,3	42 52 23,2	Poço tubular	Particular	100		Em Operação	Bomba submersa	Elétrica trifásica	Particular	33,8
CE192	LAGOA DO VELHO,	8 14 10,6	42 52 24	Poço tubular	Particular	100		Em Operação	Bomba submersa	Elétrica monofásica	Particular	24,05
CE193	LAGOA DO VELHO	8 14 10,7	42 52 24,1	Poço tubular	Particular	100		Não Instalado	Não equipado			139,1
CE194	CALEMBRE	8 14 42,1	42 52 53	Poço tubular	Público	120	4000	Em Operação	Bomba injetora	Elétrica monofásica	Comunitário	21,45
CE195	CALEMBRE	8 14 53	42 52 44,5	Poço tubular	Particular	100		Em Operação	Bomba submersa	Elétrica monofásica	Particular	63,7
CE196	CALEMBRE	8 16 11,3	42 53 1	Poço tubular	Particular	137	10000	Em Operação	Bomba submersa	Elétrica trifásica	Particular	32,5
CE197	PONTA D' AGUA	8 17 53,4	42 52 1,2	Poço tubular	Público	140	10000	Em Operação	Bomba submersa		Comunitário	11,7
CE199	FAZENDA BARREIRO FECH	8 11 47,1	42 51 28,9	Poço tubular	Particular	69	31500	Em Operação	Bomba submersa	Elétrica trifásica	Particular	28,6
CE200	FAZENDA BARREIRO FECH	8 11 47,3	42 51 28,8	Poço tubular	Particular	36		Paralisado	Não equipado			43,55
CE203	LAGOA DO VELHO	8 13 52,2	42 52 25,5	Poço tubular	Particular	100		Em Operação	Bomba submersa	Elétrica trifásica	Particular	59,8
CE204	LAGOA DO VELHO	8 13 55,3	42 52 29,8	Poço tubular	Particular	100		Em Operação	Bomba submersa	Elétrica monofásica	Comunitário	51,35
CE205	BARREIRO FECHADO	8 11 48,6	42 51 30	Poço tubular	Particular	54		Em Operação	Bomba submersa	Elétrica trifásica	Particular	29,9
CE209	CARRAPICHO	8 11 14,7	42 50 44,1	Poço tubular	Particular	134		Em Operação	Bomba submersa	Elétrica monofásica	Particular	22,75

Projeto Cadastro de Fontes de Abastecimento por Água Subterrânea
 Diagnóstico do Município de Brejo do Piauí - Estado do Piauí

CÓDIGO POCO	LOCALIDADE	LATITUDE_S	LONGTUDE_W	PONTO DE AGUA	NATUREZA DO TERRENO	PROF (m)	VAZAO (L/h)	SITUACAO DO POÇO	EQUIPAMENTO DE BOMBEAMENTO	FONTE DE ENERGIA	FINALIDADE DO USO	STD (mg/L)
CE210	CARRAPICHO	8 10 58,1	42 50 27,7	Poço tubular	Particular	130		Em Operação	Bomba submersa	Elétrica trifásica		22,1
CE211	CARRAPICHO	8 11 3,9	42 50 28,8	Poço tubular	Particular	105		Em Operação	Bomba submersa	Elétrica monofásica	Comunitário	22,1
CE217	LARANJEIRAS	8 9 20,9	42 48 43,7	Poço tubular	Particular			Não Instalado	Sarilho			816,4
CE218	MUNDO NOVO 2	8 8 52,5	42 46 59,2	Poço tubular	Público	70		Em Operação	Bomba submersa	Óleo Diesel	Comunitário	32,5
CE219	SERRA DOS PINGAS	8 9 22,5	42 45 15	Poço tubular	Público	44	2500	Em Operação	Bomba submersa	Óleo Diesel	Comunitário	113,1
CE220	PATOS PIRIRIRI	8 8 16	42 46 22,2	Poço tubular	Particular	70		Não Instalado	Sarilho		Particular	118,3
CE221	PIRIRIRI	8 7 0,2	42 46 7,5	Poço tubular	Público	90	2500	Em Operação	Bomba injetora	Óleo Diesel	Comunitário	44,85
CE224	MUNDO NOVO II	8 8 23,7	42 47 7,7	Poço tubular	Particular	101		Não Instalado	Sarilho		Particular	111,15
CE226	SEDE II	8 12 26,5	42 49 49,8	Poço tubular	Público			Em Operação	Não equipado		Comunitário	16,25
CE227	SEDE MUNICIPAL I	8 12 28,9	42 50 4,3	Poço tubular	Público			Em Operação	Bomba submersa	Elétrica trifásica	Comunitário	17,55
CF092	BARREIRO 1	8 16 49,6	42 36 9	Poço tubular	Particular			Em Operação	Bomba injetora	Óleo Diesel	Comunitário	89,7
CF093	BARREIRO 2	8 17 44,6	42 36 24	Poço tubular	Particular			Em Operação	Bomba injetora	Óleo Diesel	Comunitário	61,1
GU630	CALEMBE	8 17 59,6	42 53 9,1	Poço tubular	Particular			Abandonado				

ANEXO 2

MAPA DE PONTOS D'ÁGUA