

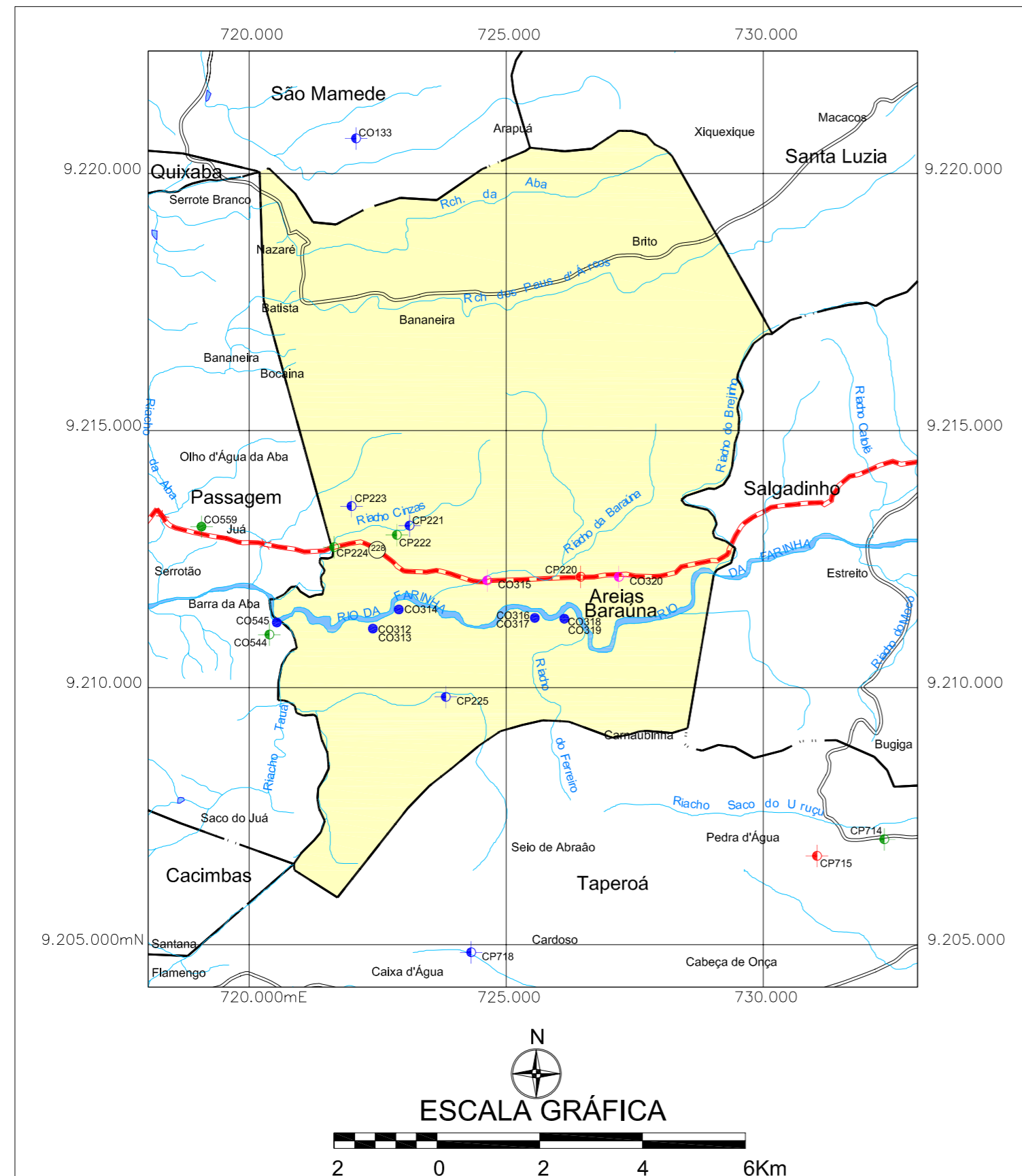
# MINISTÉRIO DE MINAS E ENERGIA

## SECRETARIA DE GEOLOGIA, MINERAÇÃO E TRANSFORMAÇÃO MINERAL

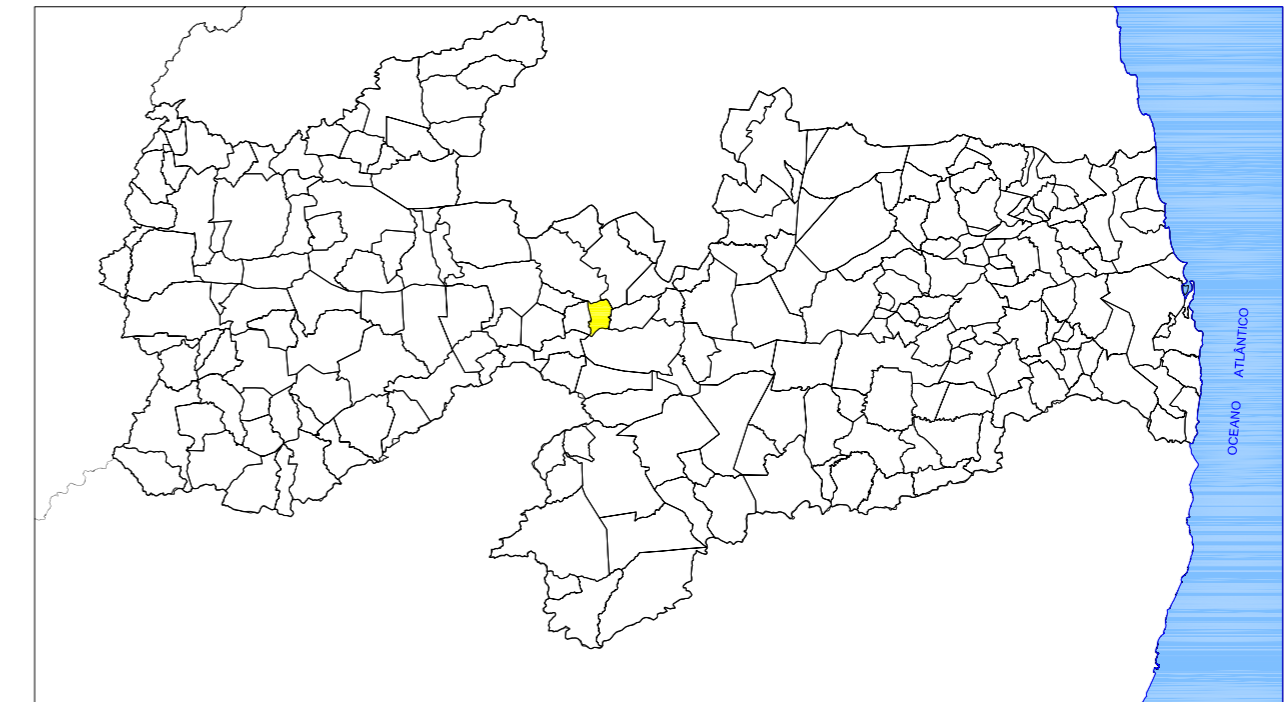
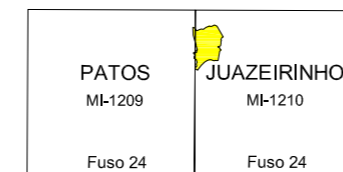
### CPRM - SERVIÇO GEOLÓGICO DO BRASIL

PROJETO CADASTRO DE FONTES DE ABASTECIMENTO  
 AREIA DE BARAÚNAS POR ÁGUA SUBTERRÂNEA NO ESTADO DA PARAÍBA

LOCALIZAÇÃO DO MUNICÍPIO DE AREIA DE BARAÚNAS - PB



ARTICULAÇÃO  
 DAS CARTAS  
 DA SUDENE



Mapa básico gerado a partir da Base Cartográfica Digital do Estado da Paraíba, cedida pela Secretaria de Estado da Ciência e Tecnologia e do Meio Ambiente - SECTMA, composta cartas topográficas na escala 1:100.000, com Projeção Cartográfica Universal Transversa de Mercator UTM, originárias da SUDENE.

O Projeto Cadastro de Fontes de Abastecimento por Água Subterrânea no Estado da Paraíba foi executado pela CPRM - Serviço Geológico do Brasil, através de equipes das Superintendências Regionais de Recife, Salvador, Belo Horizonte, Porto Alegre, Belém, Manaus e das Residências de Fortaleza e Teresina, no período de outubro de 2003 a dezembro de 2005. Os trabalhos foram desenvolvidos sob a coordenação da Divisão de Hidrogeologia e Exploração - DIHEXP do Departamento de Hidrologia - DEHID, Rio de Janeiro.



Secretaria de Geologia,  
Mineração e Transformação Mineral



Secretaria de Planejamento  
e Desenvolvimento Energético



Ministério de  
Minas e Energia



UM PAÍS DE TODOS  
GOVERNO FEDERAL

- | LEGENDA         |                 | CONVENÇÕES CARTOGRÁFICAS  |                                 |
|-----------------|-----------------|---------------------------|---------------------------------|
| ● Em Operação   | ● Em Operação   | — Limite estadual         | 📍 Sede do Município             |
| ● Paralisado    | ● Paralisado    | — Limite municipal        | 🌊 Curso d' água permanente      |
| ● Não Instalado | ● Não Instalado | — Estrada pavimentada     | 🌊 Curso d' água intermitente    |
| ● Abandonado    | ● Abandonado    | — Estrada não pavimentada | 🌊 Açude, barragem, lago e lagoa |
| ● Poço Escavado | 📍 Fonte Natural |                           |                                 |

011 N° de ordem correspondente ao identificador do ponto no banco de dados  
 Ex: C751

MAPA DE PONTOS D'ÁGUA  
 2005