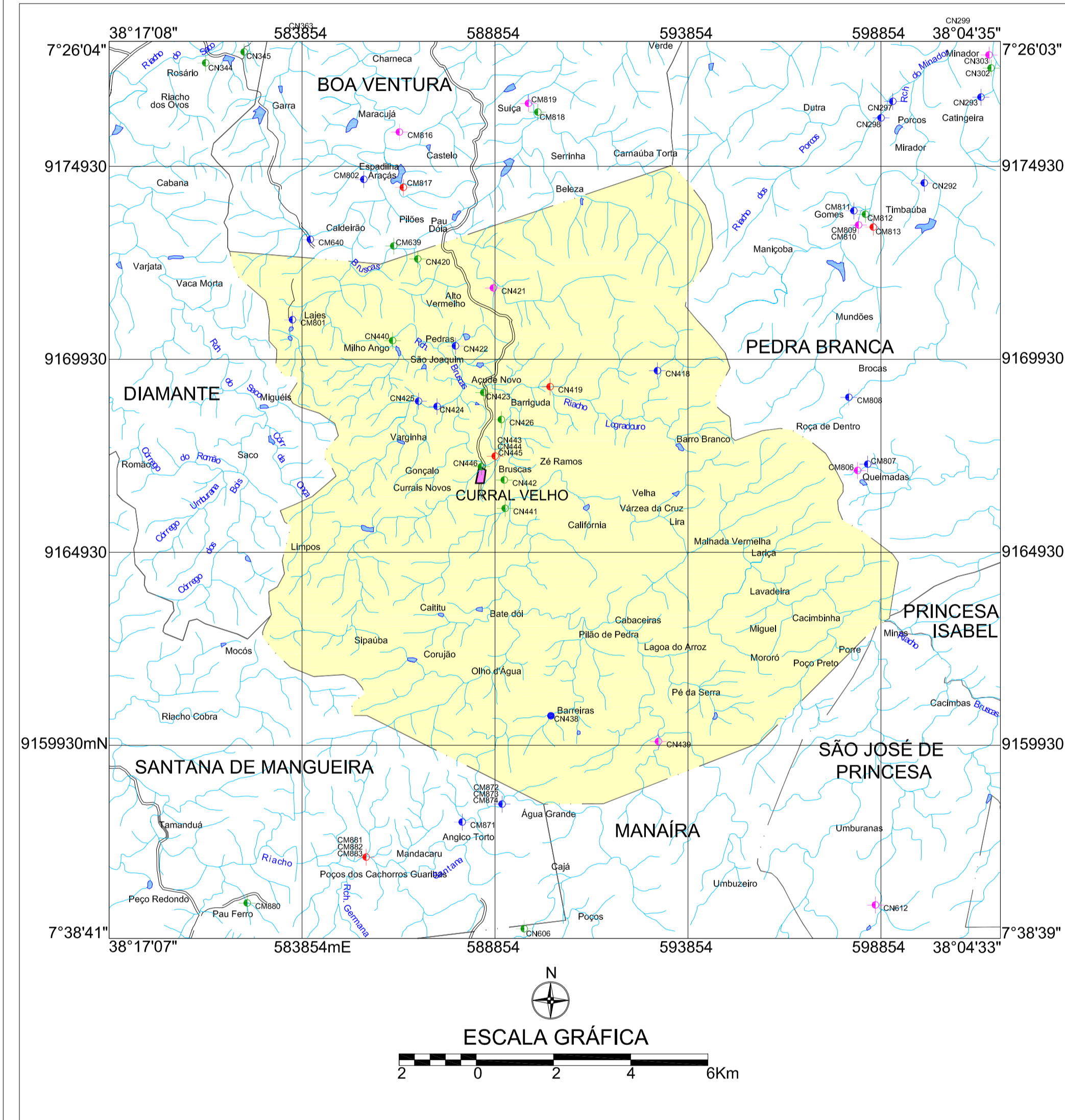


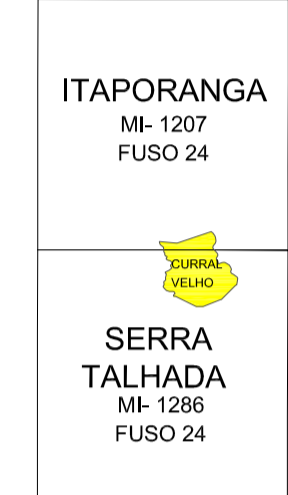
MINISTÉRIO DE MINAS E ENERGIA
SECRETARIA DE GEOLOGIA, MINERAÇÃO E TRANSFORMAÇÃO MINERAL
CPRM - SERVIÇO GEOLÓGICO DO BRASIL

**PROJETO CADASTRO DE FONTES DE ABASTECIMENTO
 POR ÁGUA SUBTERRÂNEA NO ESTADO DA PARAÍBA**

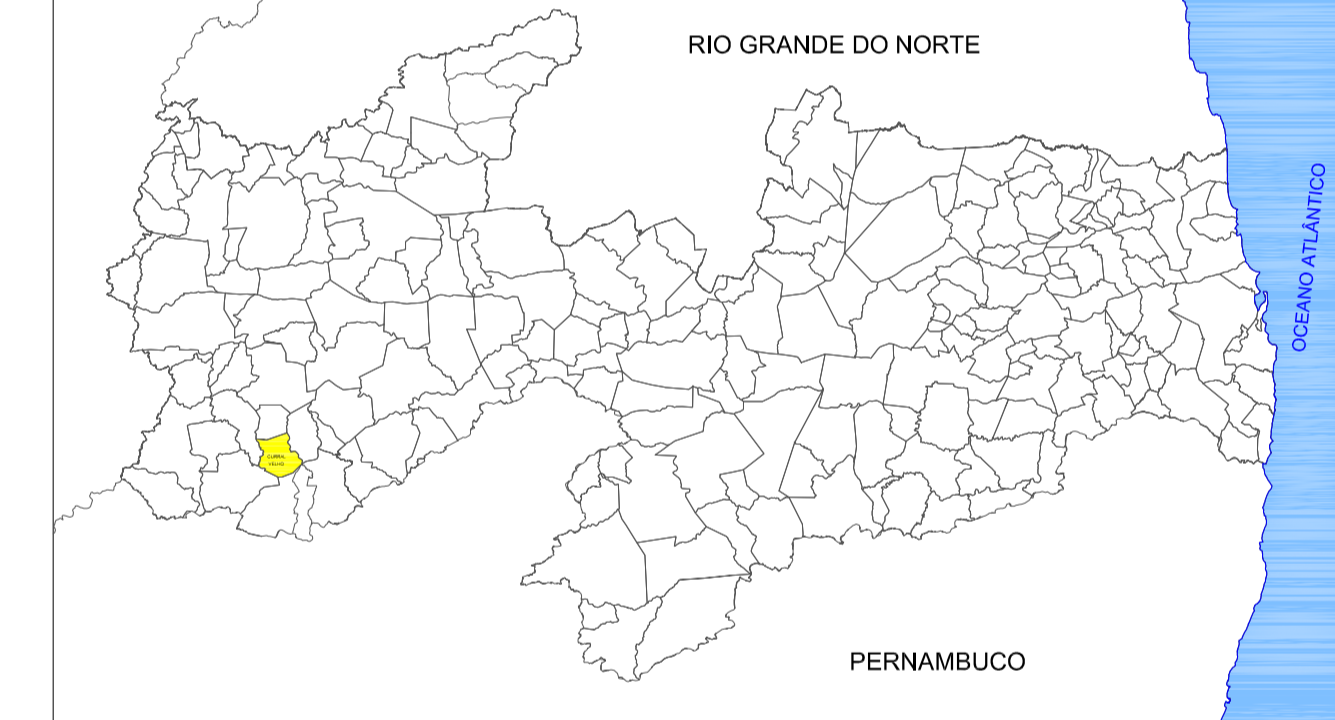
CURRAL VELHO



ARTICULAÇÃO
DAS CARTAS
DA SUDENE



LOCALIZAÇÃO DO MUNICÍPIO DE CURRAL VELHO- PB



Mapa básico gerado a partir da Base Cartográfica Digital do Estado da Paraíba, cedida pela Secretaria de Estado da Ciência e Tecnologia e do Meio Ambiente - SECTMA, composta cartas topográficas na escala 1:100.000, com Projeção Cartográfica Universal Transversa de Mercator UTM, originárias da SUDENE.

O Projeto Cadastramento de Fontes de Abastecimento por Água Subterrânea no Estado da Paraíba foi executado pela CPRM - Serviço Geológico do Brasil, através de equipes das Superintendências Regionais de Recife, Salvador, Belo Horizonte, Porto Alegre, Belém, Manaus e das Residências de Fortaleza e Teresina, no período de outubro de 2003 a dezembro de 2005. Os trabalhos foram desenvolvidos sob a coordenação da Divisão de Hidrogeologia e Exploração - DIHEXP do Departamento de Hidrologia - DEHID, Rio de Janeiro.

LEGENDA		CONVENÇÕES CARTOGRÁFICAS	
<p>POÇO TUBULAR PÚBLICO</p> <ul style="list-style-type: none"> ● Em Operação ● Paralisado ● Não Instalado ● Abandonado ● Poço Escavado 	<p>POÇO TUBULAR PRIVADO</p> <ul style="list-style-type: none"> ● Em Operação ● Paralisado ● Não Instalado ● Abandonado ● Fonte Natural 	<ul style="list-style-type: none"> — Limite estadual — Limite municipal — Estrada pavimentada — Estrada não pavimentada 	<ul style="list-style-type: none"> ● Sede do Município — Curso d' água permanente — Curso d' água intermitente — Açude, barragem, lago e lagoa
<p>011 N° de ordem correspondente ao identificador do ponto no banco de dados Ex: C751</p>			

 Serviço Geológico do Brasil	 Programa de Planejamento e Desenvolvimento Energético	 Programa Luz para Todos	 Ministério de Minas e Energia
---------------------------------	---	-----------------------------	-----------------------------------

**MAPA DE PONTOS D'ÁGUA
2005**