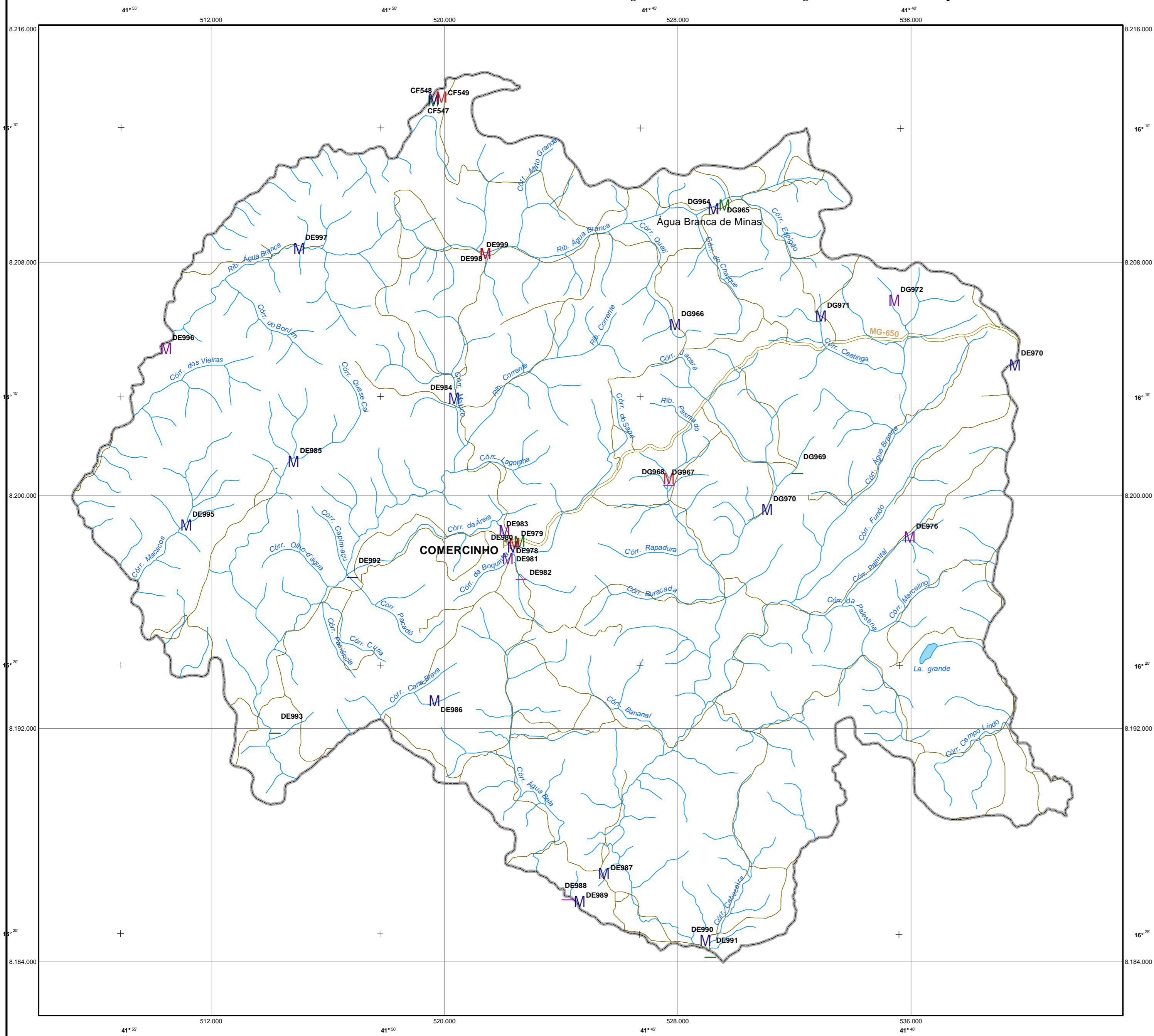


MINISTÉRIO DE MINAS E ENERGIA
SECRETARIA DE GEOLOGIA, MINERAÇÃO E TRANSFORMAÇÃO MINERAL
CPRM - SERVIÇO GEOLÓGICO DO BRASIL
PRODEM - Programa de Desenvolvimento Energético de Estados e Municípios

PROJETO CADASTRO DE FONTES DE ABASTECIMENTO POR
ÁGUAS SUBTERRÂNEAS NO VALE DO JEQUINHONHA

COMERCINHO - MG



LEGENDA

POÇO TUBULAR PÚBLICO		POÇO TUBULAR PRIVADO	
M	Em operação	—	Em operação
M	Paralisado	—	Paralisado
M	Não instalado	—	Não instalado
M	Abandonado	—	Abandonado
Z	Poço escavado	—	Fonte natural

CONVENÇÕES

—	Rodovia secundária
—	Rodovia principal
—	Ferrovia
—	Rio, córrego
—	Barragem, açude

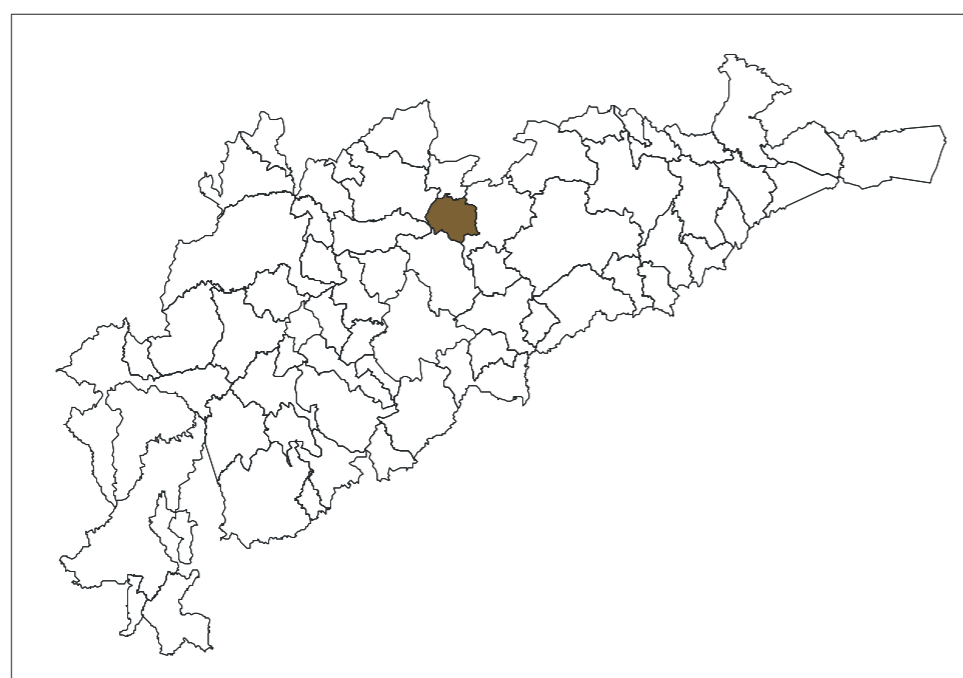
Chefe de Equipe: Geólogo Ely Soares de Oliveira

Recensadores: Fábio Luiz Santos Faria
Ângela Aparecida Pezzuti

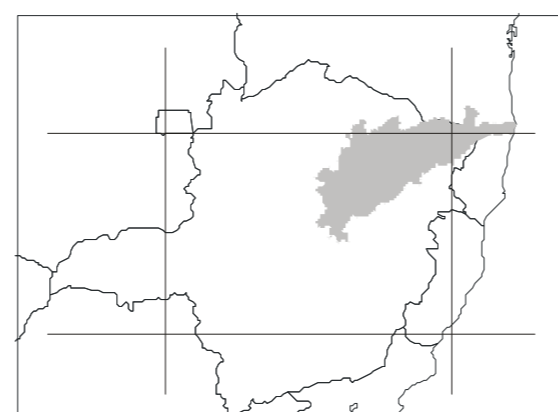
O Projeto Cadastro de Fontes de Abastecimento por Água Subterrânea, na bacia do rio Jequinhonha, foi executado pela CPRM - Serviço Geológico do Brasil, sob a coordenação da Divisão de Hidrogeologia e Exploração - DIHEXP do Departamento de Hidrologia - DEHIDRJ, na Superintendência Regional de Belo Horizonte - SUREGBH.

Base planimétrica extraída do Banco de Dados do Sistema GEOMINAS, 1999 da Cia. De Processamento de Dados do Estado de Minas Gerais - PRODEMGE. Dados Temáticos inseridos com base em informações fornecidas pela equipe técnica do Projeto.
Base planimétrica preparada na GERIE/CPRM/BH, pela geógrafa Rosângela G. Bastos de Souza e pelos desenhistas cartográficos Elizabeth de Almeida Cavete Costa, Marco Ferreira Augusto e Terezinha Ignácia de Carvalho. Edição cartográfica executada na GEITE/CPRM/BH, pelo geólogo Nelson Baptista de O. R. Costa e pela geógrafa Graziela da Silva Rocha Oliveira.

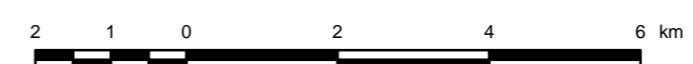
LOCALIZAÇÃO DO MUNICÍPIO NA ÁREA DO PROJETO



LOCALIZAÇÃO DA ÁREA DO PROJETO



ESCALA 1:100.000



PROJEÇÃO TRANSVERSA DE MERCATOR
DATUM HORIZONTAL: SAD-69

Origem da quilometragem TM: Equador e Meridiano 42° W. Gr., acrescidas as constantes: 10.000km e 500km, respectivamente.

A CPRM agradece a gentileza de comunicação de falhas ou omissões verificadas nesta Folha.

2004

MAPA DE PONTOS D'ÁGUA

COMERCINHO - MG



Secretaria de Geologia, Mineração e Transformação Mineral
Ministério de Minas e Energia
Ministério de Meio Ambiente

