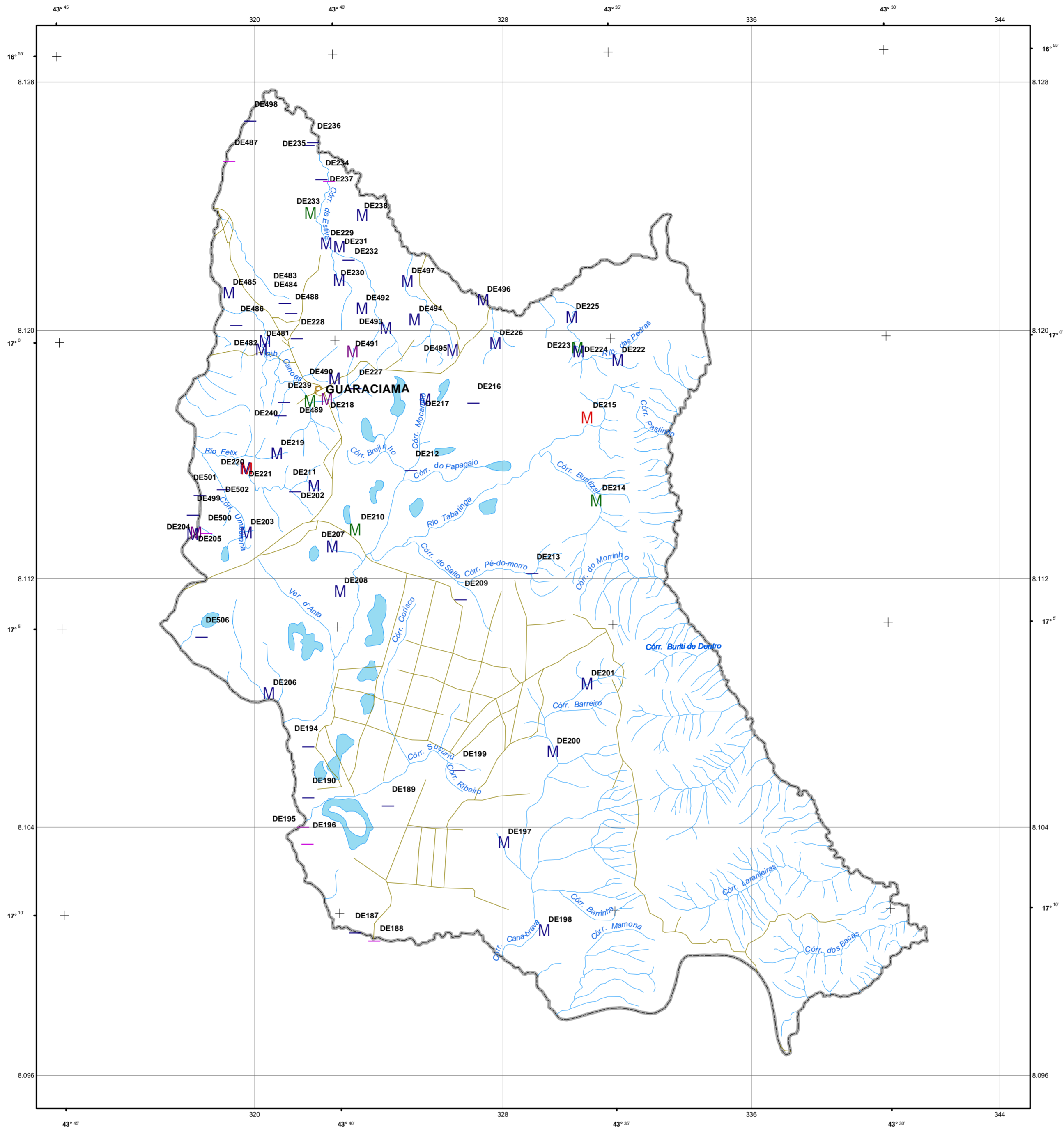
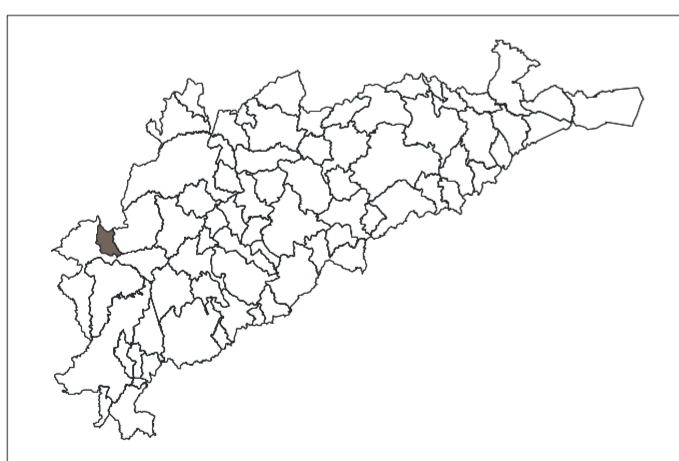


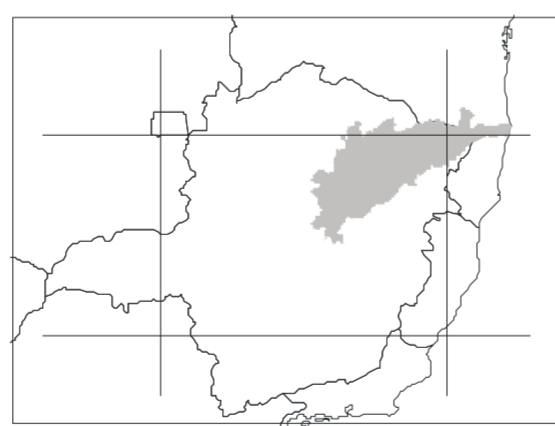
GUARACIAMA - MG



LOCALIZAÇÃO DO MUNICÍPIO



LOCALIZAÇÃO DO PROJETO



LEGENDA

POÇO TUBULAR PÚBLICO POÇO TUBULAR PRIVADO

- | | | | |
|---|---------------|---|---------------|
| M | Em operação | M | Em operação |
| P | Paralisado | P | Paralisado |
| N | Não instalado | N | Não instalado |
| A | Abandonado | A | Abandonado |
| Z | Poço escavado | S | Fonte natural |

CONVENÇÕES

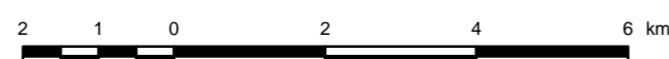
- | | |
|--|--------------------|
| | Rodovia secundária |
| | Rodovia principal |
| | Ferrovia |
| | Rio, córrego |
| | Barragem, açude |

Chefe de Equipe: Haroldo Santos Viana
Recenseadores: Wagner Ricardo Rocha de Alkimim
Erika Peconick Ventura

O Projeto Cadastro de Fontes de Abastecimento por Água Subterrânea, na bacia do rio Jequinhonha, foi executado pela CPRM - Serviço Geológico do Brasil, sob a coordenação da Divisão de Hidrogeologia e Exploração - DIHEXP do Departamento de Hidrologia - DEHID/RJ, na Superintendência Regional de Belo Horizonte - SUREG/BH.

Base planimétrica extraída do Banco de Dados do Sistema GEOMINAS, 1999 da Cia. De Processamento de Dados do Estado de Minas Gerais - PRODEMG. Dados Temáticos inseridos com base em informações fornecidas pela equipe técnica do Projeto.
Base planimétrica preparada na GERIDE/CPRM/BH, pela geógrafa Rosângela G. Bastos de Souza e pelos desenhistas cartográficos Elizabeth de Almeida Cadete Costa, Márcio Ferreira Augusto e Terezinha Ignácia de Carvalho. Edição cartográfica executada na GEHTE/CPRM/BH, pelo geólogo Nelson Baptista de O. R. Costa e pela geógrafa Graziela da Silva Rocha Oliveira.

ESCALA 1:100.000



PROJEÇÃO TRANSVERSA DE MERCATOR
DATUM HORIZONTAL: SAD-69

Origem da quilometragem TM: Equador e Meridiano 42° W. Gr.,
acrescidas as constantes: 10.000km e 500km, respectivamente.

A CPRM agradece a gentileza de comunicação de falhas
ou omissões verificadas nesta Folha.

2004

MAPA DE PONTOS D'ÁGUA

GUARACIAMA - MG



Secretaria de Geologia,
Mineração e Transformação Mineral

Ministério de
Minas e Energia

Ministério de
Meio Ambiente

