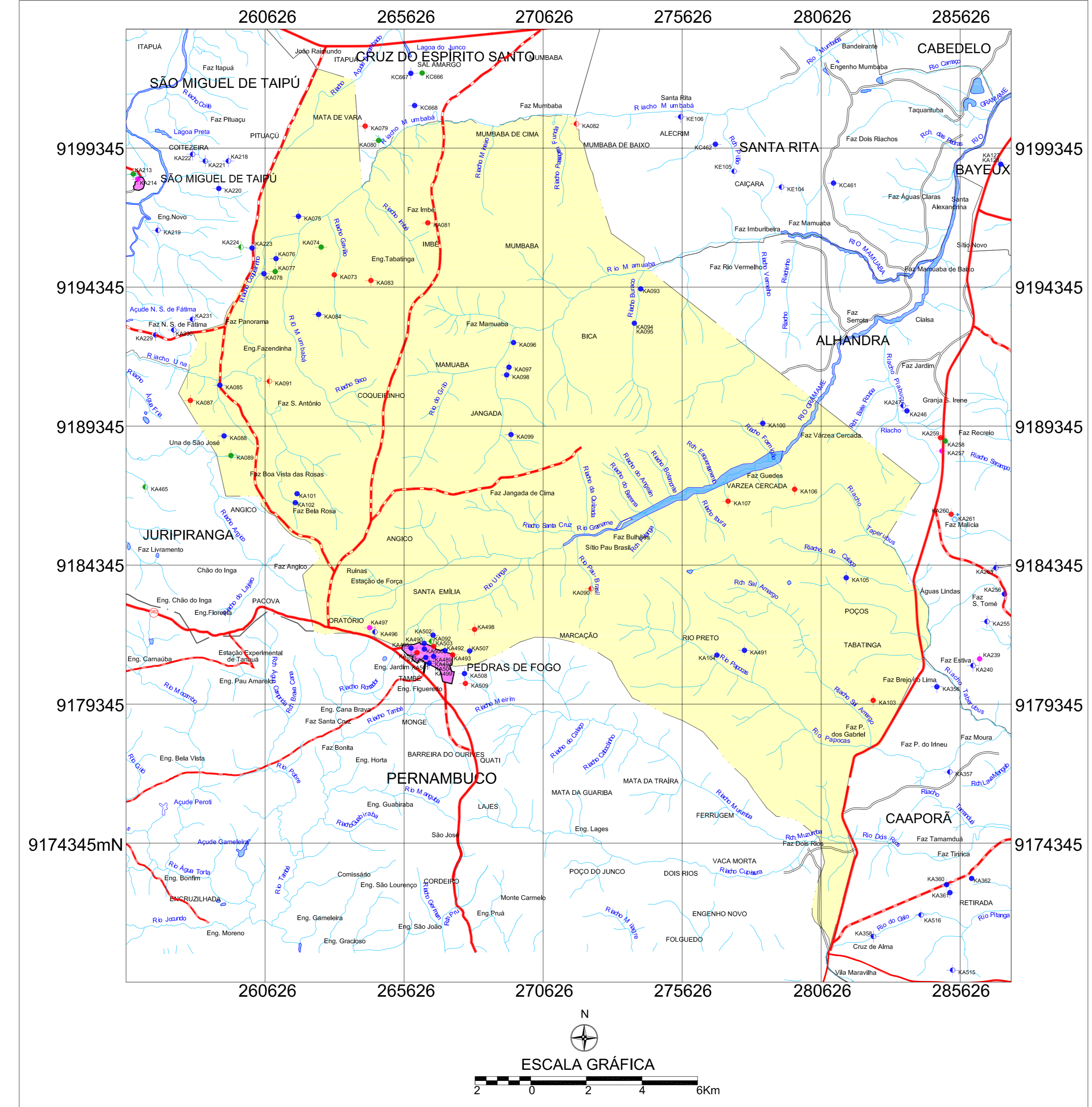


**MINISTÉRIO DE MINAS E ENERGIA
SECRETARIA DE GEOLOGIA, MINERAÇÃO E TRANSFORMAÇÃO MINERAL
CPRM - SERVIÇO GEOLÓGICO DO BRASIL**

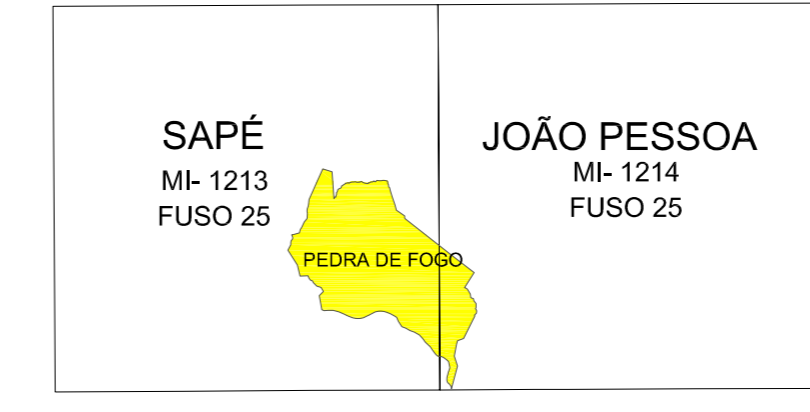
**PROJETO CADASTRO DE FONTES DE ABASTECIMENTO
POR ÁGUA SUBTERRÂNEA NO ESTADO DA PARAÍBA**



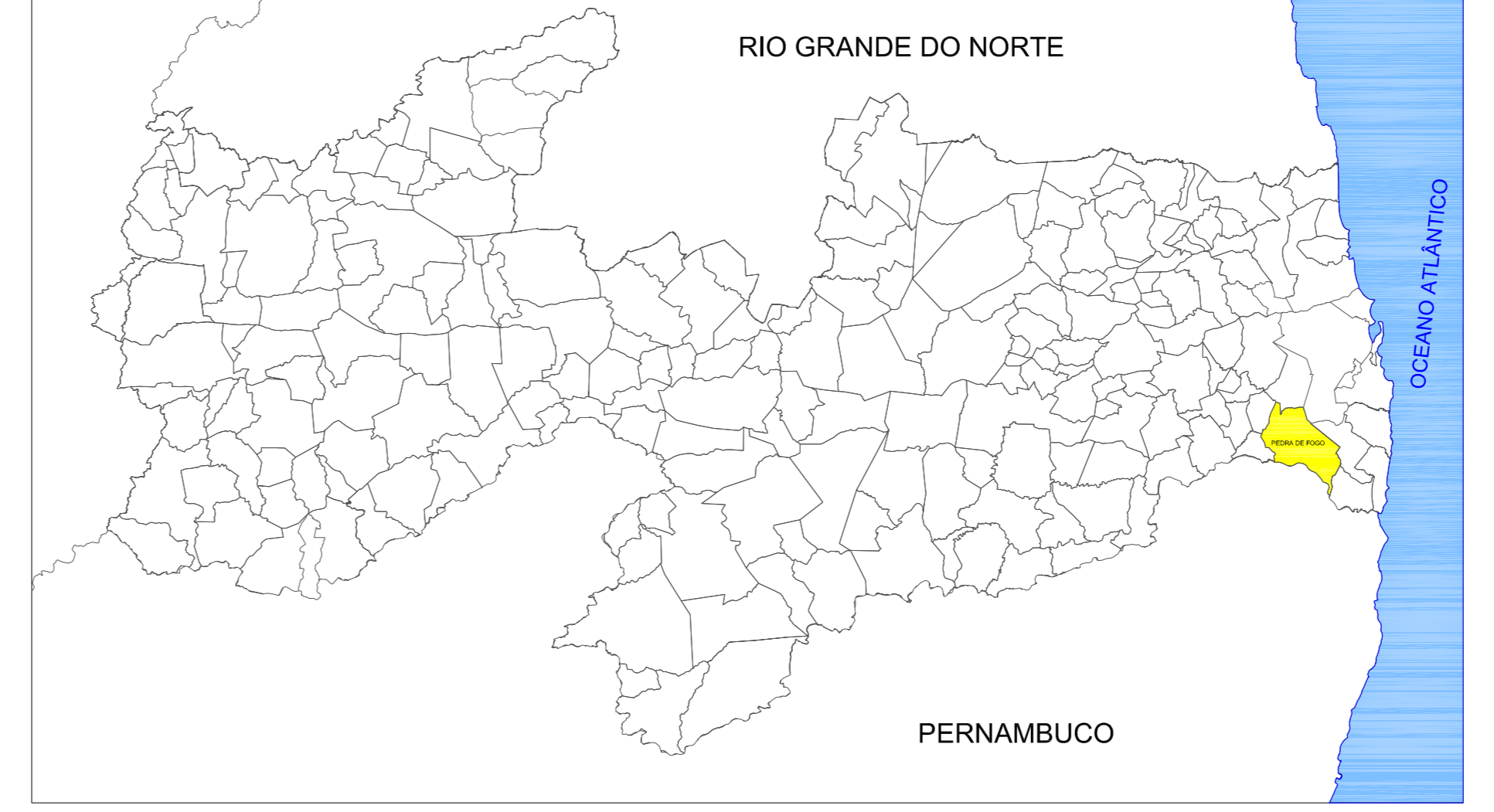
- | | | | |
|-----------------|------------------------|---------------------------------|---------------------------------|
| LEGENDA | | CONVENÇÕES CARTOGRÁFICAS | |
| ● Em Operação | ● Poço Tubular Público | — Limite estadual | ● Sede do Município |
| ● Paralisado | ● Poço Tubular Privado | — Limite municipal | — Curso d' água permanente |
| ● Não Instalado | ● Poço Escavado | — Estrada pavimentada | — Curso d' água intermitente |
| ● Abandonado | ● Fonte Natural | — Estrada não pavimentada | — Açude, barragem, lago e lagoa |
| ● Poço Escavado | | | |

Ex: C7511 N° de ordem correspondente ao identificador do ponto no banco de dados

**ARTICULAÇÃO
DAS CARTAS
DA SUDENE**



LOCALIZAÇÃO DO MUNICÍPIO DE PEDRA DE FOGO - PB



Mapa básico gerado a partir da Base Cartográfica Digital do Estado da Paraíba, cedida pela Secretaria de Estado da Ciência e Tecnologia e do Meio Ambiente - SECTMA, composta cartas topográficas na escala 1:100.000, com Projeção Cartográfica Universal Transversa de Mercator UTM, originárias da SUDENE.

O Projeto Cadastro de Fontes de Abastecimento por Água Subterrânea no Estado da Paraíba foi executado pela CPRM - Serviço Geológico do Brasil, através de equipes das Superintendências Regionais de Recife, Salvador, Belo Horizonte, Porto Alegre, Belém, Manaus e das Residências de Fortaleza e Teresina, no período de outubro de 2003 a dezembro de 2005. Os trabalhos foram desenvolvidos sob a coordenação da Divisão de Hidrogeologia e Exploração - DIHEXP do Departamento de Hidrologia - DEHID, Rio de Janeiro.

 Serviço Geológico do Brasil	 Programa de Planejamento e Desenvolvimento Energético	 Programa Luz para Todos
Secretaria de Geologia, Mineração e Transformação Mineral	Secretaria de Planejamento e Desenvolvimento Energético	Ministério de Minas e Energia

**MAPA DE PONTOS D'ÁGUA
2005**