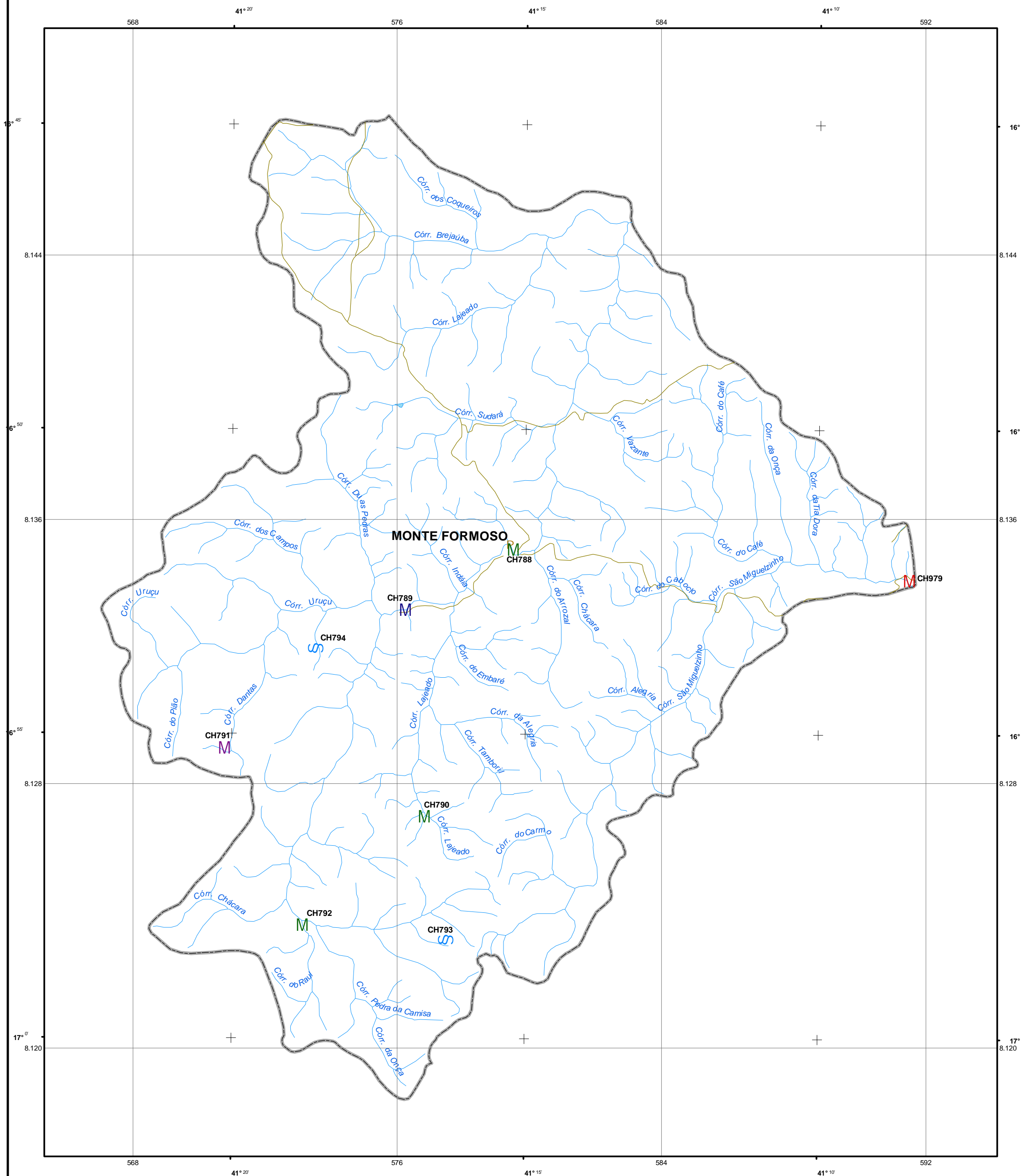


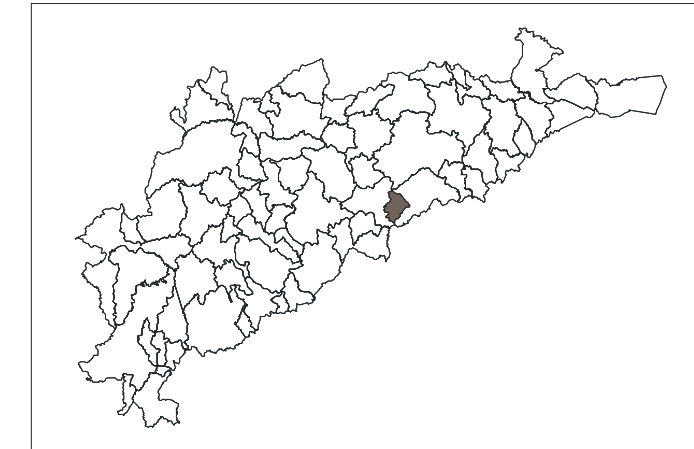
MINISTÉRIO DE MINAS E ENERGIA
SECRETARIA DE GEOLOGIA, MINERAÇÃO E TRANSFORMAÇÃO MINERAL
CPRM - SERVIÇO GEOLÓGICO DO BRASIL
PRODEEM - Programa de Desenvolvimento Energético de Estados e Municípios

MONTE FORMOSO - MG

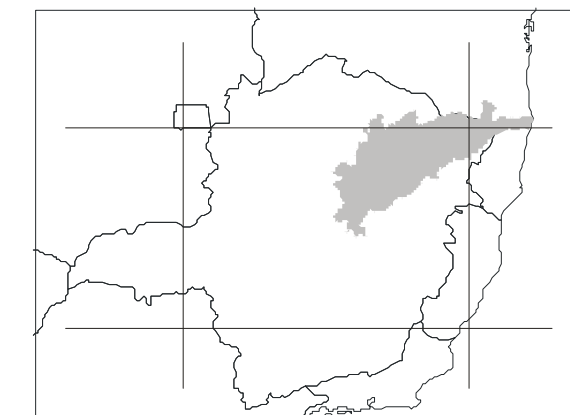
PROJETO CADASTRO DE FONTES DE ABASTECIMENTO POR
ÁGUAS SUBTERRÂNEAS NO VALE DO JEQUINHONHA



LOCALIZAÇÃO DO MUNICÍPIO



LOCALIZAÇÃO DO PROJETO



LEGENDA

POÇO TUBULAR PÚBLICO	POÇO TUBULAR PRIVADO	
M (blue)	Em operação	
M (green)	Paralisado	
M (purple)	Não instalado	
M (red)	Abandonado	
Z (blue)	Poço escavado	
	S (blue)	Fonte natural

CONVENÇÕES

	Rodovia secundária
	Rodovia principal
	Ferrovia
	Rio, córrego
	Barragem, açude

Chefe de Equipe: Geólogo Ely Soares de Oliveira

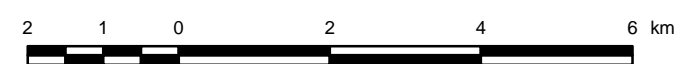
Recensadores: Fábio Luiz Santos Faria
Ângela Aparecida Pezzutti

O Projeto Cadastro de Fontes de Abastecimento por Água Subterrânea, na bacia do rio Jequinhonha, foi executado pela CPRM - Serviço Geológico do Brasil, sob a coordenação da Divisão de Hidrogeologia e Exploração - DIHEXP do Departamento de Hidrologia - DEHIDRJ, na Superintendência Regional do Belo Horizonte - SUREGBH.

Base planimétrica extraída do Banco de Dados do Sistema GEOMINAS, 1990 da Cia. De Processamento de Dados do Estado de Minas Gerais - PRODEMG. Dados Temáticos inseridos com base em informações fornecidas pela equipe técnica do Projeto.

Base planimétrica preparada na GERIDE/CPRM/BH, pela geógrafa Rosângela C. Bastos de Souza e pelos desenhistas cartográficos Elizabeth de Almeida Cadete Costa, Márcio Ferreira Augusto e Terezinha Ignácia de Carvalho. Edição cartográfica executada na GEHTE/CPRM/BH, pelo geólogo Nelson Baptista de O. R. Costa e pela geógrafa Graziela da Silva Rocha Oliveira.

ESCALA 1:100.000



PROJEÇÃO TRANSVERSA DE MERCATOR
DATUM HORIZONTAL: SAD-69

Origem da quilometragem TM: Equador e Meridiano 42° W. Gr., acrescidas as constantes: 10.000km e 500km, respectivamente.

A CPRM agradece a gentileza de comunicação de falhas ou omissões verificadas nesta Folha.

2004

MAPA DE PONTOS D'ÁGUA

MONTE FORMOSO - MG



Secretaria de Geologia, Mineração e Transformação Mineral
Ministério de Minas e Energia
Ministério de Meio Ambiente

