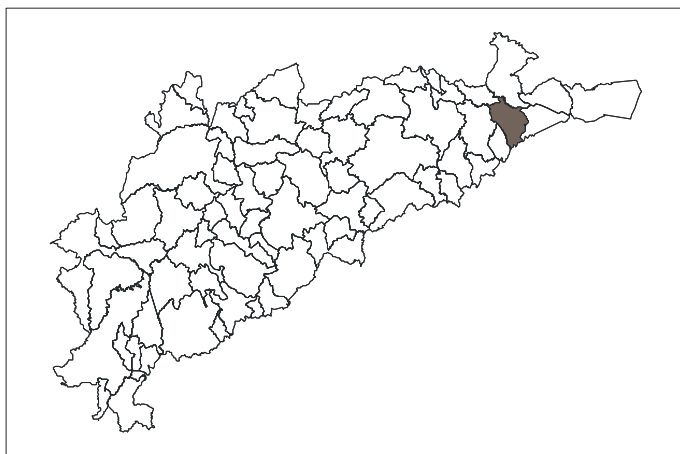
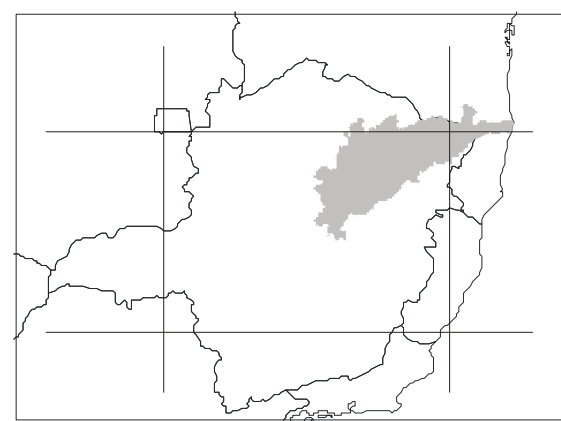


LOCALIZAÇÃO DO MUNICÍPIO



LOCALIZAÇÃO DO PROJETO



LEGENDA

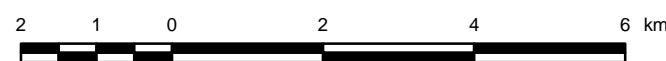
POÇO TUBULAR PÚBLICO		POÇO TUBULAR PRIVADO		CONVENÇÕES	
M	Em operação	—	Em operação	—	Rodovia secundária
M	Paralisado	—	Paralisado	—	Rodovia principal
M	Não instalado	—	Não instalado	—	Ferrovia
M	Abandonado	—	Abandonado	—	Rio, córrego
Z	Poço escavado	S	Fonte natural	—	Barragem, açude

Chefe de Equipe: Geóloga Angélica Garcia Soares
Recensadores: Jaqueline Almeida de Souza
Acácio Ferreira Júnior

O Projeto Cadastro de Fontes de Abastecimento por Água Subterrânea, na bacia do rio Jequinhonha, foi executado pela CPRM - Serviço Geológico do Brasil, sob a coordenação da Divisão de Hidrologia e Exploração - DHEX/PR, Departamento de Hidrologia - DEHID/RJ, na Superintendência Regional de Belo Horizonte - SUREGBH.

Base planimétrica extraída do Banco de Dados do Sistema GEOMINAS, 1999 da Cia. De Processamento de Dados do Estado de Minas Gerais - PROCENGE. Dados Temáticos inseridos com base em informações fornecidas pela equipe técnica do Projeto.
Base planimétrica preparada na GEHTE/CPRMBH pela geógrafa Rosângela G. Bastos de Souza e pelos desenhistas cartográficos Elizabeth de Almeida Cadete Costa, Márcio Ferreira Augusto e Terezinha Ignácia de Carvalho. Edição cartográfica executada na GEHTE/CPRMBH pelo geólogo Nelson Bastias de O. R. Costa e pela geógrafa Graziela da Silva Rocha Oliveira.

ESCALA 1:100.000



PROJEÇÃO TRANSVERSA DE MERCATOR
DATUM HORIZONTAL: SAD-69

Origem da quilometragem TM: Equador e Meridiano 42° W. Gr.,
acrescidas as constantes: 10.000km e 500km, respectivamente.

A CPRM agradece a gentileza de comunicação de falhas
ou omissões verificadas nesta Folha.

MAPA DE PONTOS D'ÁGUA

SALTO DA DIVISA - MG



Secretaria de Geologia, Mineração e Transformação Mineral | Ministério de Minas e Energia | Ministério de Meio Ambiente

