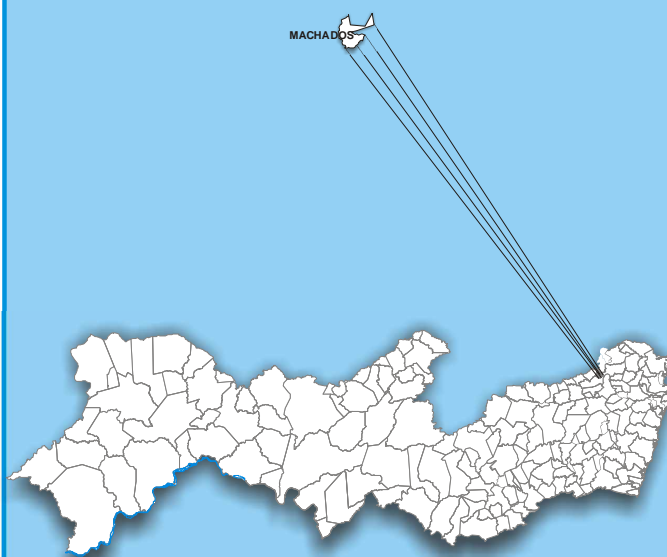



MINISTÉRIO DE MINAS E ENERGIA
SECRETARIA DE GEOLOGIA, MINERAÇÃO E
TRANSFORMAÇÃO MINERAL

 CPRM - SERVIÇO GEOLÓGICO DO BRASIL
PRODEEM - PROGRAMA DE DESENVOLVIMENTO
ENERGÉTICO DOS ESTADOS E MUNICÍPIOS

*PROJETO CADASTRO
DE FONTES DE
ABASTECIMENTO POR
ÁGUA SUBTERRÂNEA*

PERNAMBUCO



*DIAGNÓSTICO DO MUNICÍPIO
DE MACHADOS*

Outubro/2005



Secretaria de Geologia,
Mineração e Transformação Mineral

Secretaria de
Desenvolvimento Energético

Ministério de
Minas e Energia



MINISTÉRIO DE MINAS E ENERGIA
Silas Rondeau Cavalcante Silva
Ministro de Estado

SECRETARIA EXECUTIVA
Nelson José Hubner Moreira
Secretário Executivo

SECRETARIA DO PLANEJAMENTO E
DESENVOLVIMENTO ENERGÉTICO
Márcio Pereira Zimmermam
Secretário

SECRETARIA DE GEOLOGIA, MINERAÇÃO
E TRANSFORMAÇÃO MINERAL
Cláudio Scliar
Secretário

PROGRAMA LUZ PARA TODOS
Aurélio Pavão
Diretor

PROGRAMA DE DESENVOLVIMENTO
ENERGÉTICO DOS ESTADOS E
MUNICÍPIOS
PRODEEM
Luiz Carlos Vieira
Diretor

Serviço Geológico do Brasil – CPRM

Agamenon Sérgio Lucas Dantas
Diretor-Presidente

José Ribeiro Mendes
Diretor de Hidrologia e Gestão Territorial

Manoel Barretto da Rocha Neto
Diretor de Geologia e Recursos Minerais

Ávaro Rogério Alencar Silva
Diretor de Administração e Finanças

Fernando Pereira de Carvalho
Diretor de Relações Institucionais e
Desenvolvimento

Frederico Cláudio Peixinho
Chefe do Departamento de Hidrologia

Fernando Antonio Carneiro Feitosa
Chefe da Divisão de Hidrogeologia e Exploração

Ivanaldo Vieira Gomes da Costa
Superintendente Regional de Salvador

José Wilson de Castro Temáteo
Superintendente Regional de Recife

Hébio Pereira
Superintendente Regional de Belo Horizonte

Darlan Filgueira Maciel
Chefe da Residência de Fortaleza

Francisco Batista Teixeira
Chefe da Residência Especial de Teresina

Ministério de Minas e Energia
Secretaria de Planejamento e Desenvolvimento Energético
Secretaria de Geologia, Mineração e Transformação Mineral
Programa Luz Para Todos
Programa de Desenvolvimento Energético dos Estados e Municípios - PRODEEM
Serviço Geológico do Brasil - CPRM
Diretoria de Hidrologia e Gestão Territorial

**PROJETO CADASTRO DE FONTES DE ABASTECIMENTO POR
ÁGUA SUBTERRÂNEA
ESTADO DE PERNAMBUCO**

DIAGNÓSTICO DO MUNICÍPIO DE MACHADOS

ORGANIZAÇÃO DO TEXTO

Breno Augusto Beltrão
João de Castro Mascarenhas
Jorge Luiz Fortunato de Miranda
Luiz Carlos de Souza Junior
Manuel Julio da Trindade G. Galvão
Simeones Neri Pereira

Recife
Setembro/2005

COORDENAÇÃO GERAL

Frederico Cláudio Peixinho - DEHID

COORDENAÇÃO TÉCNICA

Fernando Antônio C. Feitosa - DIHEXP

COORDENAÇÃO ADMINISTRATIVO-FINANCEIRA

José Emilio C. de Oliveira - DIHEXP

APOIO TÉCNICO-ADMINISTRATIVO

Sara Maria Pinotti Benvenuti-DIHEXP

COORDENAÇÃO REGIONAL

Jaime Quintas dos S. Colares - REFO
 Francisco C. Lages C. Filho - RESTE
 João Alfredo C. L. Neves - SUREG-RE
 João de Castro Mascarenhas - SUREG-RE
 José Alberto Ribeiro - REFO
 José Carlos da Silva - SUREG-RE
 Luiz Fernando C. Bomfim - SUREG-SA
 Oderson A. de Souza Filho - REFO

EQUIPE TÉCNICA DE CAMPO**SUREG-RE**

Ari Teixeira de Oliveira
 Breno Augusto Beltrão
 Cícero Alves Ferreira
 Cristiano de Andrade Amaral
 Donaldson Eliezer G. A. da Rocha
 Franklin de Moraes
 Frederico José Campelo de Souza
 Jardo Caetano dos Santos
 João de Castro Mascarenhas
 Jorge Luiz Fortunato de Miranda
 José Wilson de Castro Temoteo
 Luiz Carlos de Souza Júnior
 Manoel Julio da Trindade G. Galvão
 Saulo de Tarso Monteiro Pires
 Sérgio Monthezuma Santoanni Guerra
 Simeones Néri Pereira
 Valdecílio Galvão Duarte de Carvalho
 Vanildo Almeida Mendes

SUREG-SA

Edmilson de Souza Rosas
 Edvaldo Lima Mota
 Hermínio Brasil Vilverde Lopes
 João Cardoso Ribeiro M. Filho
 José Cláudio Viegas
 Luis Henrique Monteiro Pereira
 Pedro Antônio de Almeida Couto
 Vânia Passos Borges

SUREG-BH

Angélica Garcia Soares
 Eduardo Jorge Machado Simões
 Ely Soares de Oliveira
 Haroldo Santos Viana
 Reynaldo Murilo D. Alves de Brito

REFO

Ângelo Trévia Vieira
 Felicíssimo Melo
 Francisco Alves Pessoa
 Jádler Parente Filho
 José Roberto de Carvalho Gomes
 Liano Silva Veríssimo
 Luiz da Silva Coelho
 Robério Bão de Aguiar

RESTE

Antonio Reinaldo Soares Filho
 Carlos Antônio Luz
 Cipriano Gomes Oliveira
 Heinz Alfredo Trein
 Ney Gonzaga de Souza

EM DESTAQUE

Almir Araújo Pacheco - SUREG-BE
 Ana Cláudia Vieiro - SUREG-PA
 Bráulio Robério Caye - SUREG-PA
 Carlos J. B. Aguiar - SUREG-MA
 Geraldo de B. Pimentel - SUREG-PA
 Paulo Pontes Araújo - SUREG-BE
 Tomás Edson Vasconcelos - SUREG-GO

RECENSEADORES

Acácio Ferreira Júnior
 Adriana de Jesus Felipe
 Alerson Faleri Suarez
 Almir Gomes Freire - CPRM
 Ângela Aparecida Pezzuti
 Antonio Celso R. de Melo - CPRM
 Antonio Edilson Pereira de Souza
 Antonio Jean Fontenele Menezes
 Antonio Manoel Marciano Souza
 Antonio Marques Honorato
 Armando Arruda C. Filho - CPRM
 Carlos A. G.ões de Almeida - CPRM
 Celso Viana Marciel
 Cícero René de Souza Barbosa
 Cláudio Marcio Fonseca Vilhena
 Claudionor de Figueiredo
 Cleiton Pierre da Silva Viana
 Cristiano Alves da Silva
 Edivaldo Fateicha - CPRM
 Eduardo Benevides de Freitas
 Eduardo Fortes Cristóstomos
 Eliomar Coutinho Barreto
 Emanuel de Almeida Leão
 Emerson Garret Menor
 Emicles Pereira C. de Souza
 Érika Pecconnick Ventura
 Erval Manoel Linden - CPRM
 Ewerton Torres de Melo
 Fábio de Andrade Lima
 Fábio de Souza Pereira
 Fábio Luiz Santos Faria
 Francisco Augusto A. Lima
 Francisco Edson Alves Rodrigues
 Francisco Ivanir Medeiros da Silva
 Francisco José Vasconcelos Souza
 Francisco Lima Aguiar Junior
 Francisco Pereira da Silva - CPRM
 Frederico Antonio Araújo Meneses
 Geancarlo da Costa Viana
 Genivaldo Ferreira de Araújo
 Gustavo Lira Meyer
 Haroldo Brito de Sá
 Henrique Cristiano C. Alencar
 Jamile de Souza Ferreira
 Jaqueline Almeida de Souza
 Jefté Rocha Holanda
 João Carlos Fernandes Cunha
 João Luis Alves da Silva
 Joelza de Lima Enéas
 Jorge Hamilton Quidute Goes
 José Carlos Lopes - CPRM
 Joselito Santiago Lima
 Josemar Moura Bezerril Junior
 Julio Vale de Oliveira
 Kênia Nogueira Diógenes
 Marcos Aurélio C. de Gás Filho
 Matheus Medeiros Mendes Carneiro
 Michel Pinheiro Rocha
 Narcelya da Silva Araújo
 Nicácia Débora da Silva
 Oscar Rodrigues Acioly Júnior
 Paula Francinete da Silveira Baia
 Paulo Eduardo Melo Costa
 Paulo Fernando Rodrigues Galindo
 Pedro Hermano Barreto Magalhães
 Raimundo Correa da Silva Neto
 Ramiro Francisco Bezerra Santos
 Raul Frota Gonçalves

Saulo Moreira de Andrade - CPRM
 Sérvulo Fernandez Cunha
 Thiago de Menezes Freire
 Valdirene Carneiro Albuquerque
 Vicente Calixto Duarte Neto - CPRM
 Vilmar Souza Leal - CPRM
 Wagner Ricardo R. de Alkimim
 Walter Lopes de Moraes Junior

TEXTO**ORGANIZAÇÃO**

Breno Augusto Beltrão
 João de Castro Mascarenhas
 Jorge Luiz Fortunato de Miranda
 Luiz Carlos de Souza Junior
 Manuel Julio da Trindade G. Galvão
 Simeones Neri Pereira

CARACTERIZAÇÃO DO MUNICÍPIO E DIAGNÓSTICO DOS POÇOS CADASTRADOS

Breno Augusto Beltrão
 João de Castro Mascarenhas
 Luiz Carlos de Souza Júnior

ASPECTOS SOCIOECONÔMICOS

Breno Augusto Beltrão
 Liliâne Assunção Serra Ramos Campos
 Maria Lúcia Acioli Beltrão

FIGURAS ILUSTRATIVAS

Aloizio da Silva Leal
 Fabiane de Andrade Lima Amorim Albino
 Jaqueline Pontes de Lima
 Núbia Chaves Guerra
 Waldir Duarte Costa Filho

MAPAS DE PONTOS D'ÁGUA

Felipe José Alves de Albuquerque
 Robson de Carlo Silva
 Silas César de Castro Junior

BANCO DE DADOS**Desenvolvimento dos Sistemas**

Josias Barbosa de Lima
 Ricardo César Bustillos Villafan

Coordenação

Francisco Edson Mendonça Gomes

Administração

Erivelto da Silva Mendonça

EDITORIAÇÃO ELETRÔNICA

Aline Oliveira de Lima
 Fabiane de Andrade Lima Amorim Albino
 Jaqueline Pontes de Lima
 Miviam Gracielle de Melo Rodrigues

SUPORTE TÉCNICO DE EDITORAÇÃO

Claudio Scheid
 José Pessoa Veiga Junior
 Manoel Júlio da T. Gomes Galvão

ANALISTA DE INFORMAÇÕES

Dalvanise da Rocha S. Bezerril

CPRM - Serviço Geológico do Brasil

Projeto cadastro de fontes de abastecimento por água subterrânea. Diagnóstico do município de Machados, estado de Pernambuco / Organizado [por] João de Castro Mascarenhas, Breno Augusto Beltrão, Luiz Carlos de Souza Junior, Manoel Julio da Trindade G. Galvão, Simeones Neri Pereira, Jorge Luiz Fortunato de Miranda. Recife: CPRM/PRODEEM, 2005.

11 p. + anexos

"Projeto Cadastro de Fontes de Abastecimento por Água Subterrânea, estado de Pernambuco"

1. Hidrogeologia - Pernambuco - Cadastros. 2. Água subterrânea - Pernambuco - Cadastros. I. Mascarenhas, João de Castro org. II. Beltrão, Breno Augusto org. III. Souza Júnior, Luiz Carlos de org. IV. Galvão, Manoel Julio da Trindade G. org. V. Pereira, Simeones Neri org. VI. Miranda, Jorge Luiz Fortunato de org. VII. Titulo.

CDD 551.49098134

APRESENTAÇÃO

A CPRM – Serviço Geológico do Brasil, cuja missão é gerar e difundir conhecimento geológico e hidrológico básico para o desenvolvimento sustentável do Brasil, desenvolve no Nordeste brasileiro, para o Ministério de Minas e Energia, ações visando o aumento da oferta hídrica, que estão inseridas no Programa de Água Subterrânea para a Região Nordeste, em sintonia com os programas do governo federal.

Executado por intermédio da Diretoria de Hidrologia e Gestão Territorial, desde o início o programa é orientado para uma filosofia de trabalho participativa e interdisciplinar e, atualmente, para fomentar ações direcionadas para inclusão social e redução das desigualdades sociais, priorizando ações integradas com outras instituições, visando assegurar a ampliação dos recursos naturais e, em particular, dos recursos hídricos subterrâneos, de forma compatível com as demandas da região nordestina.

É neste contexto que está sendo executado o Projeto Cadastro de Fontes de Abastecimento por Água Subterrânea, localizado no semi-árido do Nordeste, que engloba os estados do Piauí, Ceará, Rio Grande do Norte, Paraíba, Pernambuco, Alagoas, Sergipe, Bahia, norte de Minas Gerais e do Espírito Santo. Embora com múltiplas finalidades, este projeto visa atender diretamente as necessidades do PRODEEM, no que se refere à indicação de poços tubulares em condições de receber sistemas de bombeamento por energia solar.

Assim, esta contribuição técnica de significado alcance social do Ministério de Minas e Energia, em parceria com a Secretaria de Geologia, Mineração e Transformação Mineral e com o Serviço Geológico do Brasil, servirá para dar suporte aos programas de desenvolvimento da região, com informações consistentes e atualizadas e, sobretudo, dará subsídios ao Programa Fome Zero, no tocante às ações efetivas para o abastecimento público e ao combate à fome das comunidades sertanejas do semi-árido nordestino.

José Ribeiro Mendes
Diretor de Hidrologia e Gestão Territorial
CPRM – Serviço Geológico do Brasil

SUMÁRIO

APRESENTAÇÃO

1. INTRODUÇÃO	1
2. ÁREA DE ABRANGÊNCIA	1
3. METODOLOGIA	2
4. CARACTERIZAÇÃO DO MUNICÍPIO DE MACHADOS	2
4.1 - LOCALIZAÇÃO E ACESSO	2
4.2 - ASPECTOS SOCIOECONÔMICOS	3
4.3 - ASPECTOS FISIAGRÁFICOS	3
4.4 - GEOLOGIA	4
5. RECURSOS HÍDRICOS	5
5.1 - ÁGUAS SUPERFICIAIS	5
5.2 - ÁGUAS SUBTERRÂNEAS	5
5.2.1 - DOMÍNIOS HIDROGEOLÓGICOS	5
6. DIAGNÓSTICO DOS POÇOS CADASTRADOS	ERRO! INDICADOR NÃO
DEFINIDO.	
6.1 - ASPECTOS QUALITATIVOS	8
7. CONCLUSÕES E RECOMENDAÇÕES	10
8. REFERÊNCIAS BIBLIOGRÁFICAS	11
ANEXOS	
1 - PLANILHAS DE DADOS DAS FONTES DE ABASTECIMENTO	
2 - MAPA DE PONTOS DE ÁGUA	
3 - ARQUIVO DIGITAL - CD ROM	

1. INTRODUÇÃO

O Polígono das Secas apresenta um regime pluviométrico marcado por extrema irregularidade de chuvas, no tempo e no espaço. Nesse cenário, a escassez de água constitui um forte entrave ao desenvolvimento socioeconômico e, até mesmo, à subsistência da população. A ocorrência cíclica das secas e seus efeitos catastróficos são por demais conhecidos e remontam aos primórdios da história do Brasil.

Esse quadro de escassez poderia ser modificado em determinadas regiões, através de uma gestão integrada dos recursos hídricos superficiais e subterrâneos. Entretanto, a carência de estudos de abrangência regional, fundamentais para a avaliação da ocorrência e da potencialidade desses recursos, reduz substancialmente as possibilidades de seu manejo, inviabilizando uma gestão eficiente. Além disso, as decisões sobre a implementação de ações de convivência com a seca exigem o conhecimento básico sobre a localização, caracterização e disponibilidade das fontes de água superficiais e subterrâneas.

Para um efetivo gerenciamento dos recursos hídricos, principalmente num contexto emergencial, como é o caso das secas, merece atenção a utilização das fontes de abastecimento de água subterrânea, pois esse recurso pode tornar-se significativo no suprimento hídrico da população e dos rebanhos. Neste sentido, um fato preocupante é o desconhecimento generalizado, em todos os setores, tanto do número, quanto da situação das captações existentes, fato este agravado quando se observa a grande quantidade de captações de água subterrânea no semi-árido, principalmente em rochas cristalinas, que se encontram desativadas e/ou abandonadas por problemas de pequena monta, em muitos casos passíveis de serem solucionados com ações corretivas de baixo custo.

Para suprir as necessidades das instituições e demais segmentos da sociedade atuantes na região nordestina, no atendimento à população quanto à garantia de oferta hídrica, principalmente nos momentos críticos de estiagem, a CPRM está executando o **Projeto Cadastro de Fontes de Abastecimento por Água Subterrânea** em consonância com as diretrizes do Governo Federal e dos propósitos apresentados pelo Ministério de Minas e Energia.

Este Projeto tem como objetivo a realização do cadastro de todos os poços tubulares, poços escavados representativos e fontes naturais, em uma área de 722.000 km² da região Nordeste do Brasil, excetuando-se as áreas urbanas das regiões metropolitanas.

2. ÁREA DE ABRANGÊNCIA

A área de abrangência do projeto de cadastramento (figura 1) estende-se pelos estados do Piauí, Ceará, Rio Grande do Norte, Paraíba, Pernambuco, Alagoas, Sergipe, Bahia, Minas Gerais e Espírito Santo.



Figura 1 – Área de abrangência do Projeto

3. METODOLOGIA

O planejamento operacional para a realização desse projeto teve como base a experiência da CPRM nos projetos de cadastramento de poços dos estados do Ceará e Sergipe, executados com sucesso em 1998 e 2001, respectivamente.

Os trabalhos de campo foram executados por microrregião, com áreas variando de 15.000 a 25.000 km². Cada área foi levantada por uma equipe coordenada por dois técnicos da CPRM e composta, em média, de seis recenseadores, na maioria estudantes de nível superior dos cursos de Geologia e Geografia, selecionados e treinados pela CPRM.

O trabalho contemplou o cadastramento das fontes de abastecimento por água subterrânea (poços tubulares, poços escavados e fontes naturais), com determinação das coordenadas geográficas pelo uso do GPS (*Global Positioning System*) e obtenção de todas as informações possíveis de serem coletadas através de uma visita técnica (caracterização do poço, instalações, situação da captação, dados operacionais, qualidade da água, uso da água e aspectos ambientais, geológicos e hidrológicos).

Os dados coletados foram repassados sistematicamente à Divisão de Hidrogeologia e Exploração da CPRM, em Fortaleza - Ceará para, após rigorosa análise, alimentarem um banco de dados. Esses dados, devidamente consistidos e tratados, permitiram a elaboração de um mapa de pontos d'água, para cada um dos municípios inseridos na área de atuação do Projeto, cujas informações são complementadas por esta nota explicativa, visando um fácil manuseio e uma compreensão acessível aos diferentes usuários.

Na elaboração dos mapas de pontos d'água, foram utilizados como base cartográfica, os mapas municipais estatísticos em formato digital do IBGE (Censo 2000), elaborados a partir das cartas topográficas da SUDENE e DSG – escala 1:100.000, sobre os quais foram colocados os dados referentes aos poços e fontes naturais contidos no banco de dados. Os trabalhos de arte final e impressão dos mapas foram realizados com o aplicativo *CorelDraw*. A base estadual com os limites municipais foi cedida pelo IBGE.

Há municípios em que ocorrem alguns casos de poços plotados fora dos limites do mapa municipal. Tais casos ocorrem devido à imprecisão nos traçados desses limites, seja pela pequena escala do mapa fonte utilizado no banco de dados (1:250.000), seja por problemas ainda existentes na cartografia estadual, ou talvez devido a informações incorretas prestadas aos recenseadores ou, simplesmente, erro na obtenção das coordenadas.

Além desse produto impresso, todas as informações coligidas estão disponíveis em meio digital, através de um CD ROM, permitindo a sua contínua atualização.

4. CARACTERIZAÇÃO DO MUNICÍPIO DE MACHADOS

4.1 - Localização e Acesso

O município de **Machados** está localizado na mesorregião Agreste e na Microrregião Médio Capibaribe do Estado de Pernambuco, limitando-se a norte com São Vicente Férrer, a sul com Bom Jardim, a leste com Bom Jardim, e a oeste com Orobó.

A área municipal ocupa 44,9 km² e representa 0,05 % do Estado de Pernambuco. está inserido na Folha SUDENE de Surubim na escala 1:100.000.

A sede do município tem uma altitude aproximada de 416 metros e coordenadas geográficas de 07 Graus 40 min. 56 seg de latitude sul e 35 Graus 31 min. 22 seg de longitude oeste, distando 120,1 km da capital, cujo acesso é feito pela PE-005; BR-408, e PE-090/089.

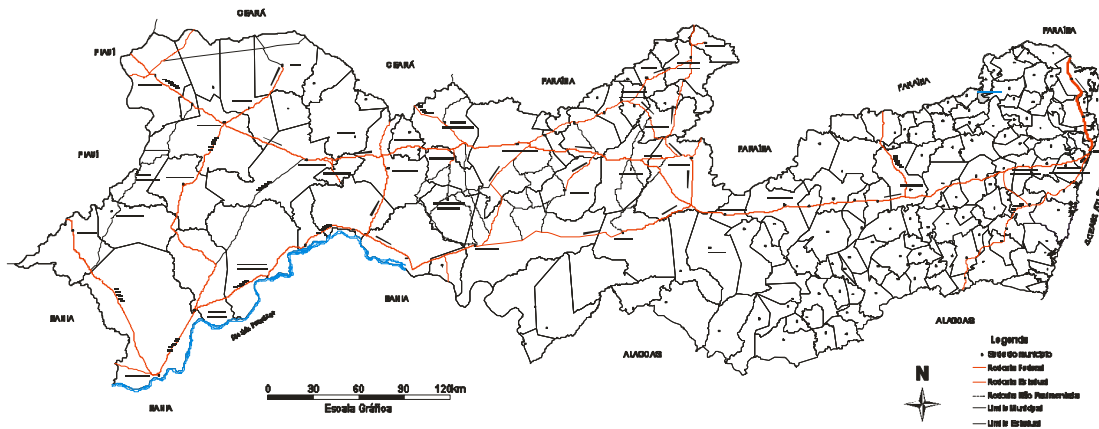


Figura 2- Mapa de acesso rodoviário

4.2 - Aspectos Socioeconômicos

O município foi criado em 20/12/1963, pela Lei Estadual n. 4.994, sendo formado pelo distrito sede e pelos povoados de: Boa Sorte e Laranjeira Seca..

De acordo com o censo 2000 do IBGE, a população residente total é de 9 826 habitantes sendo 5 474 (55,7) na zona urbana e 4 352 (44,3) na zona rural. Os habitantes do sexo masculino totalizam 4 788 (48,7) %, enquanto que do feminino totalizam 5 038 (51,3) %, resultando numa densidade demográfica de 218,8 hab/km².

A rede de saúde se compõe de 01 Hospital, 36 Leitos, 05 Ambulatórios, e 17 Agentes Comunitários de Saúde Pública. A taxa de mortalidade infantil, segundo dados da DATASUS é de 69 para cada mil crianças.

Na área de educação, o município possui 17 estabelecimentos de ensino fundamental com 2369 alunos matriculados, e 01 estabelecimentos de ensino médio com 217 alunos matriculados. A rede de ensino totaliza 73 salas de aula, sendo 11 da rede estadual, 54 da municipal e 08 particulares.

Dos 2 361 domicílios particulares permanentes, 1490 (63,1)% são abastecidos pela rede geral de água, 530 (22,4)% são atendidos por poços ou fontes naturais e 341 (14,4)% por outras formas de abastecimento. A coleta de lixo urbano atende 640 (27,1)% dos domicílios.

Os gastos sociais *per capita* são R\$ 52,00 em educação e cultura, R\$ 17,00 em habitação e urbanismo, R\$ 70,00 em saúde e saneamento e R\$ 22,00 em assistência e previdência social (2000).

Os setores de atividade econômica formais são: Indústria de transformação, gerando 01 empregos em 01 estabelecimento, Comércio com 42 em 19, Serviços com 04 em 03, Administração pública com 381 em 02, e Agropec., extr vegetal, caça e pesca com 35 em 08..

O Índice de Desenvolvimento Humano Municipal-IDH-M é de 0,601. Este índice situa o município em 116º no ranking estadual e em 4645º no nacional.

O Índice de Exclusão Social, que é construído por 07 (sete) indicadores (pobreza, emprego formal, desigualdade, alfabetização, anos de estudo, concentração de jovens e violência) é de 0,324, ocupando a 123ª colocação no ranking estadual e a 4.765ª no ranking nacional.

4.3 - Aspectos Fisiográficos

O município de **Machados**, está inserido na unidade geoambiental do **Planalto da Borborema**, formada por maciços e outeiros altos, com altitude variando entre 650 a 1.000 metros. Ocupa uma área de arco que se estende do sul de Alagoas até o Rio Grande do Norte. O relevo é geralmente movimentado, com vales profundos e estreitos dissecados. Com respeito à fertilidade dos solos é bastante variada, com certa predominância de média para alta.

A área da unidade é recortada por rios perenes, porém de pequena vazão e o potencial de água subterrânea é baixo.

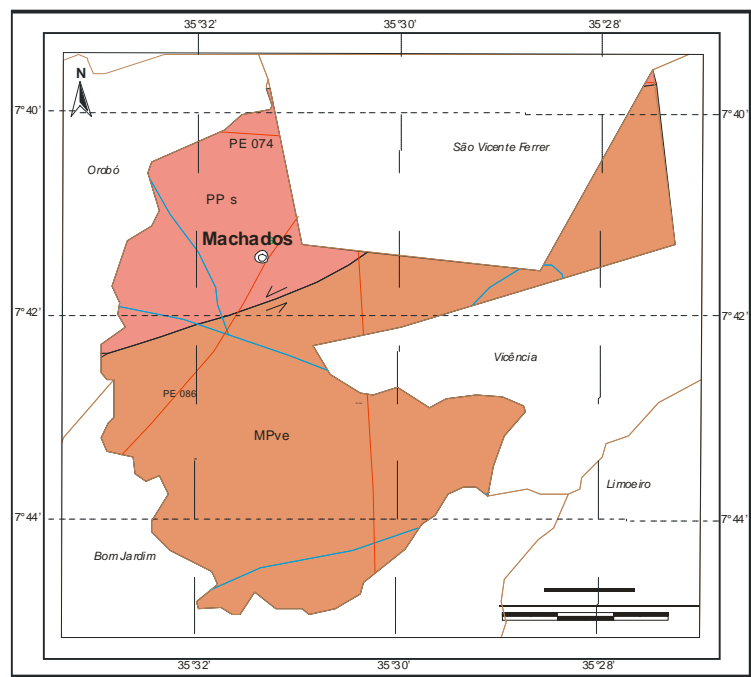
A vegetação desta unidade é formada por *Florestas Subcaducifólia e Caducifólia*, próprias das áreas agrestes.

O clima é do tipo *Tropical Chuvoso*, com verão seco. A estação chuvosa se inicia em janeiro/fevereiro com término em setembro, podendo se adiantar até outubro.

Nas *Superfícies suave onduladas a onduladas*, ocorrem os *Planossolos*, medianamente profundos, fortemente drenados, ácidos a moderadamente ácidos e fertilidade natural média e ainda os *Podzólicos*, que são profundos, textura argilosa, e fertilidade natural média a alta. Nas *Elevações* ocorrem os solos *Litólicos*, rasos, textura argilosa e fertilidade natural média. Nos *Vales dos rios e riachos*, ocorrem os *Planossolos*, medianamente profundos, imperfeitamente drenados, textura média/argilosa, moderadamente ácidos, fertilidade natural alta e problemas de sais. Ocorrem ainda *Afloramentos* de rochas.

4.4 - Geologia

O município de **Machados** encontra-se inserido, geologicamente, na Província Borborema, sendo constituído pelos litotipos do Complexo Salgadinho, representado por ortogneisses tonalítico a granítico e Vertentes constituídos por paragneisse, metavulcânica máfica e intermediária metavulcanoclástica e dos Granitóides Indiscriminados, como pode ser observado na figura 3.



UNIDADES LITOESTRATIGRÁFICAS

Mesoproterozóico

MPVe Complexo Vertentes: paragneisse, metavulcânica máfica e intermediária, metavulcanoclástica

Paleoproterozóico

PP s Complexo Salgadinho: ortogneisse tonalítico a granítico

CONVENÇÕES GEOLÓGICAS

— Contato geológico
 ↙ ↘ Falha ou Zona de Cisalhamento Transcorrente
 ⇨ Sinistral

CONVENÇÕES CARTOGRÁFICAS

⊙ Sede Municipal
 — Rodovias
 — Limites Intermunicipais
 — Rios e riachos

Figura 3-Mapa Geológico

5. RECURSOS HÍDRICOS

5.1 - Águas Superficiais

O município de **Machados** encontra-se inserido nos domínios da Bacia Hidrográfica do Rio Goiana. Seus principais tributários são: o rio Orobó e os riachos: da Inveja e Paulista. O principal corpo de acumulação é a Represa do Rio Orobó. Todos os cursos d'água no município têm regime de escoamento intermitente e o padrão de drenagem é dendrítico.

5.2 - Águas Subterrâneas

5.2.1 - Domínios Hidrogeológicos

O município de **Machados** está totalmente inserido no Domínio Hidrogeológico Fissural. O Domínio Fissural é composto de rochas do embasamento cristalino que engloba o sub-domínio rochas metamórficas constituído do Complexo Vertentes e do Complexo Salgadinho.

6 DIAGNÓSTICO DOS POÇOS CADASTRADOS

O levantamento realizado no município registrou a existência de 14 pontos d'água, sendo todos poços tubulares, conforme mostra a fig.6.1.

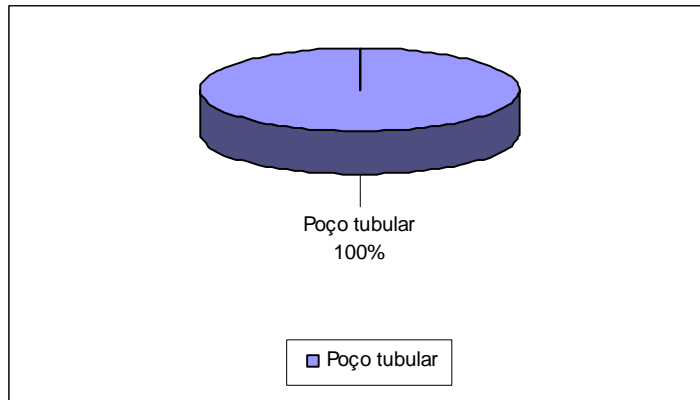


Fig.6.1 –Tipos de pontos d'água cadastrados no município

Com relação à propriedade dos terrenos onde estão localizados os pontos d'água cadastrados, podemos ter: terrenos públicos, quando os terrenos forem de serventia pública e, particulares, quando forem de uso privado. Conforme ilustrado na fig.6.2, existem 14 pontos d'água em terrenos particulares.

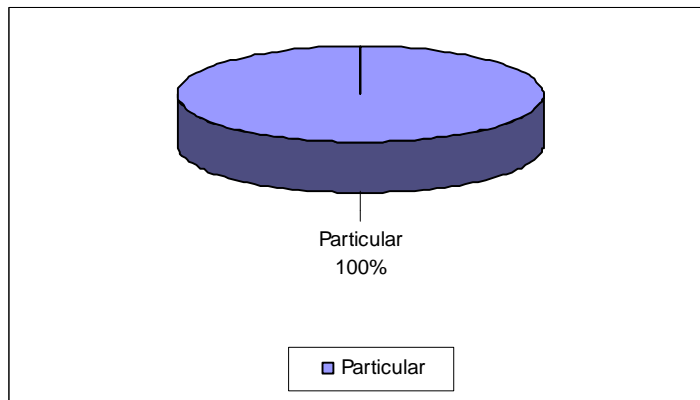


Fig.6.2 –Natureza da propriedade dos terrenos onde existem poços tubulares.

Quanto ao tipo de abastecimento a que se destina a água, os pontos cadastrados foram classificados em: *comunitários*, quando atendem a várias famílias e, *particulares*, quando atendem apenas ao seu proprietário. A fig.6.3 mostra que 06 pontos d'água destinam-se ao atendimento comunitário, 04 ao atendimento particular e 04 pontos não tiveram a finalidade do abastecimento definida.

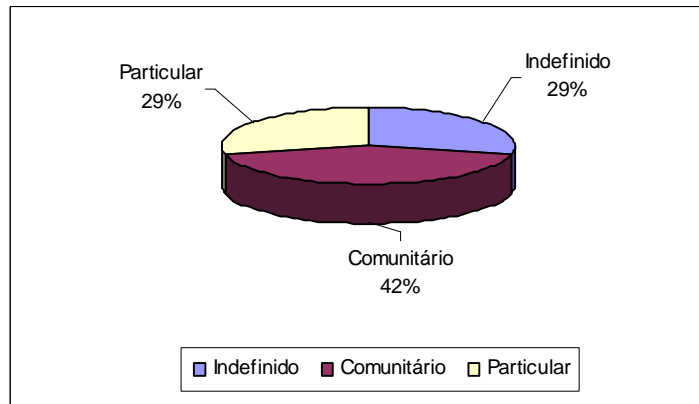


Fig.6.3 –Finalidade do abastecimento dos poços.

Quatro situações distintas foram identificadas na data da visita de campo: *poços em operação*, *paralisados*, *não instalados* e *abandonados*. Os *poços em operação* são aqueles que funcionavam normalmente. Os *paralisados* estavam sem funcionar temporariamente devido a problemas relacionados à manutenção ou quebra de equipamentos. Os *não instalados* representam aqueles poços que foram perfurados, tiveram um resultado positivo, mas não foram ainda equipados com sistemas de bombeamento e distribuição. E por fim, os *abandonados*, que incluem poços secos e poços obstruídos, representam os poços que não apresentam possibilidade de produção.

A situação dessas obras, levando-se em conta seu caráter público ou particular, é apresentada em números absolutos no quadro 6.1 e em termos percentuais na fig.6.4.

Quadro 6.1 –Situação dos poços cadastrados conforme a finalidade do uso

Natureza do Poço	Abandonado	Em Operação	Não Instalado	Paralisado	Indefinido
Comunitário	-	5	-	1	-
Particular	-	2	-	2	-
Indefinido	1	-	3	-	-
Total	1	7	3	3	-

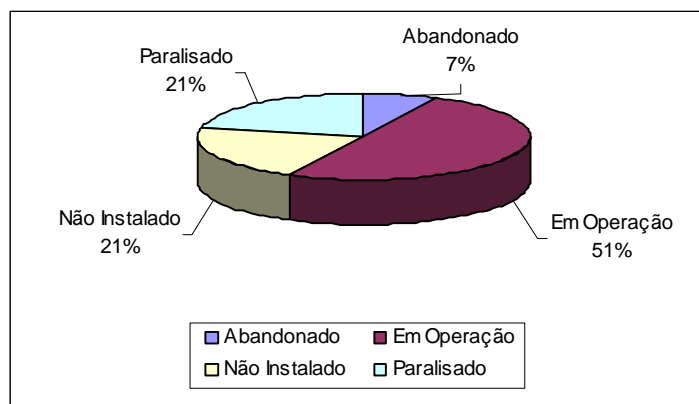


Fig.6.4 –Situação dos poços cadastrados

Em relação ao uso da água, 47% dos pontos cadastrados são destinados ao uso doméstico primário (água de consumo humano para beber); 43% são utilizados para o uso doméstico secundário (água de consumo humano para uso geral); e 10% para dessedentação animal, conforme mostra a fig.6.5.

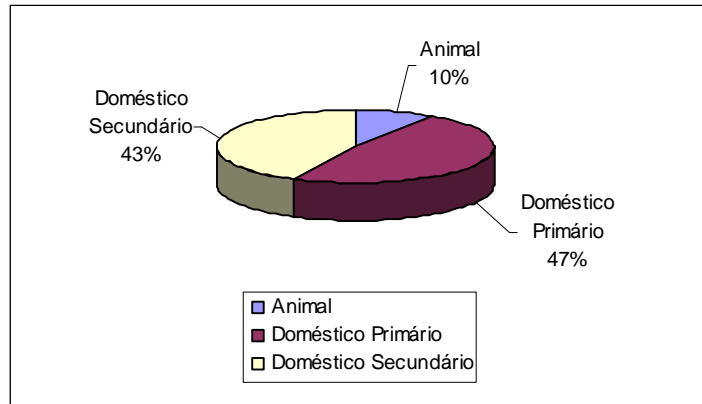


Fig.6.5 –Uso da água

A fig.6.6 mostra a relação entre os poços tubulares atualmente em operação e os poços inativos (paralisados e não instalados) que são passíveis de entrar em funcionamento.

Verificou-se a existência de 06 poços particulares não instalados ou paralisados e, portanto, passíveis de entrar em funcionamento, podendo vir a somar suas descargas àquelas dos 07 poços que estão em operação.

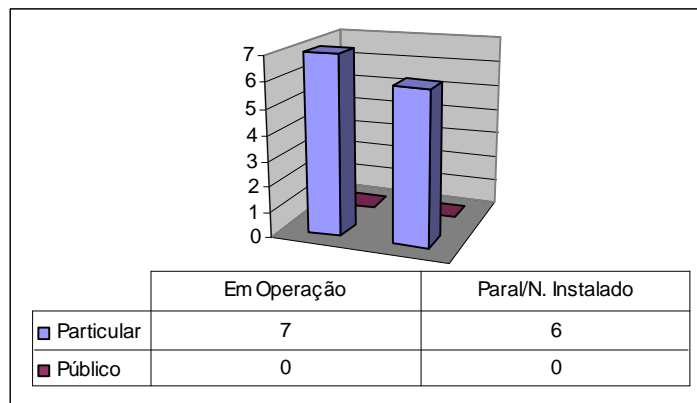


Fig.6.6 –Relação entre poços em uso e desativados

Com relação à fonte de energia utilizada nos sistemas de bombeamento dos poços, a fig.6.7 mostra que 08 poços utilizam energia elétrica, sendo todos particulares.

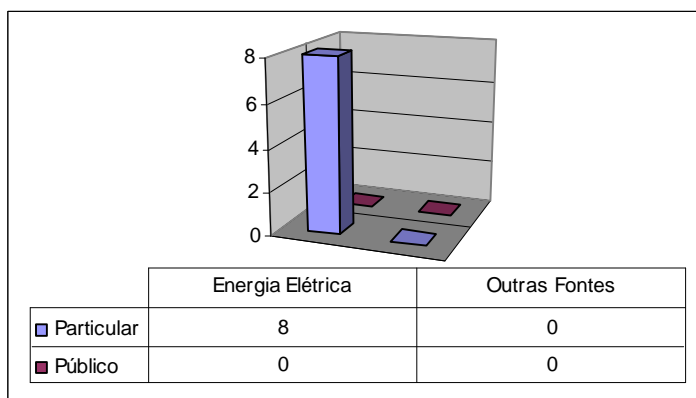


Fig. 6.7 –Tipo de energia utilizada no bombeamento d' água

6.1 - Aspectos Qualitativos

Com relação à qualidade das águas dos pontos cadastrados, foram realizadas *in loco* medidas de condutividade elétrica, que é a capacidade de uma substância conduzir a corrente elétrica estando diretamente ligada ao teor de sais dissolvidos sob a forma de íons.

Na maioria das águas subterrâneas naturais, a condutividade elétrica multiplicada por um fator, que varia entre 0,55 a 0,75, gera uma boa estimativa dos sólidos totais dissolvidos (STD) na água. Para as águas subterrâneas analisadas, a condutividade elétrica multiplicada pelo fator 0,65 fornece o teor de sólidos dissolvidos.

Conforme a Portaria nº 1.469/FUNASA, que estabelece os padrões de potabilidade da água para consumo humano, o valor máximo permitido para os sólidos dissolvidos (STD) é 1000 mg/l. Teores elevados deste parâmetro indicam que a água tem sabor desagradável, podendo causar problemas digestivos, principalmente nas crianças, e danifica as redes de distribuição.

Para efeito de classificação das águas dos pontos cadastrados no município, foram considerados os seguintes intervalos de STD (Sólidos Totais Dissolvidos):

0 a 500 mg/l	água doce
501 a 1.500 mg/l	água salobra
> 1.500 mg/l	água salgada

Foram coletadas e analisadas amostras de 10 pontos d' água. Os resultados das análises mostraram valores oscilando de 14,30 e 953,55 mg/l, com valor médio de 259,61 mg/l. Observando o quadro 6.2 e a fig.6.8, que ilustra a classificação das águas subterrâneas no município, verifica-se a predominância de água doce em 80% dos pontos amostrados.

Quadro 6.2 –Qualidade das águas subterrâneas no município conforme a situação do poço

Qualidade da água	Em Uso	Não Instalado	Paralisado	Indefinido	Total
Doce	6	2	-	-	8
Salobra	1	1	-	-	2
Salina	-	-	-	-	0
Total	7	3	0	0	10

Projeto Cadastro de Fontes de Abastecimento por Água Subterrânea
Diagnóstico do Município de Machados
Estado de Pernambuco

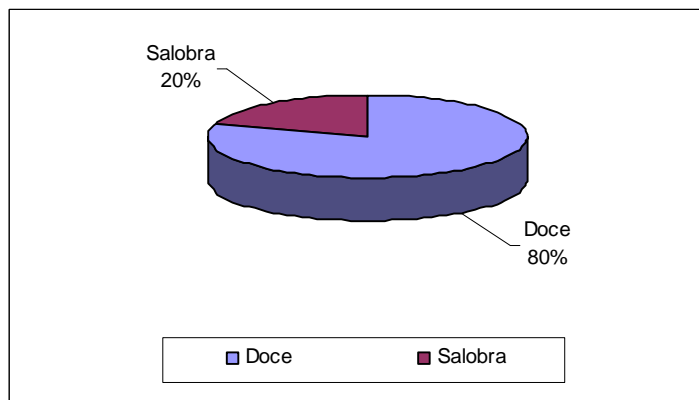


Fig. 6.8 –Qualidade das águas subterrâneas do município.

7. CONCLUSÕES E RECOMENDAÇÕES

A análise dos dados referentes ao cadastramento de pontos d'água executado no município permitiu estabelecer as seguintes conclusões:

- A situação atual dos poços tubulares existentes no município é apresentada no quadro 7.1 a seguir:

Quadro 7.1 – Situação atual dos poços cadastrados no município.

Natureza do Poço	Abandonado	Em Operação	Não Instalado	Paralisado	Indefinido	Total
Público	-	-	-	-	-	0 (0%)
Particular	1 (7%)	7 (50%)	3 (21%)	3 (21%)	-	14 (100%)
Indefinido	-	-	-	-	-	0 (0%)
Total	1 (7%)	7 (50%)	3 (21%)	3 (21%)	-	14 (100%)

- Os 14 pontos d'água cadastrados estão assim distribuídos: todos poços tubulares, sendo que 07 encontram-se em operação e 01 foi descartado (abandonado) por estar seco ou obstruído. Os 054 pontos restantes incluem os *não instalados* e os *paralisados*, por motivos os mais diversos. Estes poços representam uma reserva potencial substancial, que pode vir a reforçar o abastecimento no município se, após uma análise técnica apurada, forem considerados aptos à recuperação e/ou instalação. Cabe à administração municipal promover ou articular o processo de análise desses poços, podendo aumentar substancialmente a oferta hídrica no município.
- Foram feitas análises em 10 amostras d'água, tendo 08 apresentado água doce e 02 salobras ou salinas, evidenciando a necessidade de uma urgente intervenção do poder público, principalmente no que concerne aos poços comunitários, visando a instalação de dessalinizadores, para melhoria da qualidade da água oferecida à população e redução dos riscos à saúde existentes.
- Poços paralisados ou não instalados em virtude da alta salinidade e que possam ter uso comunitário, também devem ser analisados em detalhe (vazão, análise físico-química, nº de famílias atendidas, etc) para verificação da viabilidade da instalação de equipamentos de dessalinização.
- Deve ser analisada a possibilidade de treinamento de moradores das proximidades dos poços, para manutenção de bombas e dessalinizadores em caso de pequenos defeitos, ou ainda, para serem os responsáveis por fazer a comunicação à Prefeitura Municipal, em caso de problemas mais graves, para que sejam tomadas ou articuladas as medidas cabíveis.
- Importante chamar a atenção para o lançamento inadequado dos rejeitos dos dessalinizadores (geralmente direto no solo). É necessário que as prefeituras se empenhem no sentido de dotar os poços equipados com dessalinizadores, de um receptáculo adequado, evitando a poluição do aquífero e a salinização do solo.
- Todos os poços devem ser submetidos a manutenção periódica para assegurar o seu pleno funcionamento, principalmente em tempos de estiagem prolongada. Por manutenção periódica entende-se um período, no mínimo anual, para retirada de equipamento do poço e sua manutenção e limpeza, além de limpeza do poço como um todo, possibilitando a recuperação ou manutenção das suas vazões originais.
- Para assegurar a boa qualidade da água, do ponto de vista bacteriológico, devem ser implantadas em todos os poços ativos e paralisados, possíveis de recuperação, medidas de proteção sanitária tais como: selo sanitário, tampa de proteção, limpeza permanente do terreno, cerca de proteção, etc. O que pode ser articulado entre a Prefeitura Municipal e a própria população beneficiária do poço. Quanto aos poços abandonados, devem ser tomadas medidas de contenção, como a colocação de tampas soldadas ou aparafusadas, visando evitar a contaminação do lençol freático por queda acidental de pequenos animais e introdução de corpos estranhos, especialmente por crianças, fato muito comum nas áreas visitadas.
- Quanto aos poços abandonados, devem ser tomadas medidas de contenção, como a colocação de tampas soldadas ou aparafusadas, visando evitar a contaminação do lençol freático, provocada pela queda acidental de pequenos animais e/ou pela introdução de corpos estranhos, especialmente os colocados por crianças, um fato muito comum nas áreas visitadas.

8. REFERÊNCIAS BIBLIOGRÁFICAS

ANUÁRIO MINERAL BRASILEIRO, 2000. Brasília: DNPM, v.29, 2000. 401p.

BRASIL. MINISTÉRIO DAS MINAS E ENERGIA. Secretaria de Minas e Metalurgia; CPRM – Serviço Geológico do Brasil [CD ROM] **Geologia, tectônica e recursos minerais do Brasil, Sistema de Informações Geográficas – SIG**. Mapas na escala 1:2.500.000. Brasília: CPRM, 2001. Disponível em 04 CD's

FUNDAÇÃO INSTITUTO BRASILEIRO DE GEOGRAFIA E ESTATÍSTICA - IBGE. **Geografia do Brasil. Região Nordeste**. Rio de Janeiro: SERGRAF, 1977. Disponível em 1 CD.

FUNDAÇÃO INSTITUTO BRASILEIRO DE GEOGRAFIA E ESTATÍSTICA - IBGE. **Mapas Base dos municípios do Estado de Pernambuco** Escalas variadas. Inédito.

RODRIGUES E SILVA, Fernando Barreto; SANTOS, José Carlos Pereira dos; SILVA, Ademar Barros da et al [CD ROM] **Zoneamento Agroecológico do Nordeste do Brasil: diagnóstico e prognóstico**. Recife: Embrapa Solos. Petrolina: Semi-Árido, 2000. Disponível em 1 CD

ANEXO 1

PLANILHA DE DADOS DAS FONTES DE ABASTECIMENTO

**Projeto Cadastro de Fontes de Abastecimento por Água Subterrânea
Diagnóstico do Município de Machados
Estado de Pernambuco**

**Projeto Cadastro de Fontes de Abastecimento por Água Subterrânea
Diagnóstico do Município de Machados – Estado de Pernambuco**

CÓDIGO POÇO	LOCALIDADE	LATITUDE S	LONGITUDE W	PONTO DE ÁGUA	NATUREZA DO TERRENO	PROF. (m)	VAZÃO (L/h)	SITUAÇÃO DO POÇO	EQUIPAMENTO DE BOMBEAMENTO	FONTE DE ENERGIA	FINALIDADE DO USO	STD (mg/L)
JY015	SITIO INVEJA (GRANJA NOVA ESPERANÇA)	074203,7	353148,9	Poço tubular	Particular	50		Em Operação	Bomba submersa	Trifásica	Doméstico Primário, Doméstico Secundário,	30,55
JY016	SITIO INVEJA - GRANJA NOVA ESPERANÇA	074215,7	353158,6	Poço tubular	Particular	50		Em Operação	Bomba submersa	Trifásica	Doméstico Primário, Doméstico Secundário, Animal,	39
JY017	SITIO INVEJA - GRANJA NOVA ESPERANÇA	074136,8	353157,9	Poço tubular	Particular	9		Paralisado	Bomba centrífuga	Trifásica	Doméstico Primário, Doméstico Secundário,	
JY018	SITIO INVEJA - GRANJA NOVA ESPERANÇA	074138,4	353157,7	Poço tubular	Particular	30		Paralisado	Bomba centrífuga	Trifásica	Doméstico Primário, Doméstico Secundário,	
JY019	SITIO MACHADO VELHO	074054,8	353126,1	Poço tubular	Particular	53,2		Não Instalado			,	18,2
JY020	SITIO MACHADO VELHO	074054,6	353123,4	Poço tubular	Particular	52		Em Operação	Bomba submersa	Monofásica	Doméstico Primário, Doméstico Secundário, Animal,	14,3
JY463	PEDRA FINA	074347,2	353050,4	Poço tubular	Particular	50		Abandonado			,	
JY464	PEDRA FINA	074449,9	353037,1	Poço tubular	Particular	6		Não Instalado			,	953,6
JY465	DESENGANO	074121,2	352741,8	Poço tubular	Particular	56		Em Operação	Bomba injetora	Monofásica	Doméstico Primário, Doméstico Secundário,	418,6
JY466	SITIO LARANJEIRAS	074123,2	352956,4	Poço tubular	Particular	42		Em Operação			Doméstico Primário,	39,65
JY467	SITIO LARANJEIRAS	074115,0	352948,1	Poço tubular	Particular	58		Não Instalado			,	137,8
JY468	CACIMBA DO PAI SILVA	074119,3	353104,0	Poço tubular	Particular	53		Em Operação	Bomba submersa	Trifásica	Doméstico Primário, Doméstico Secundário,	535,6
JY469	SITIO BOM DESTINO	074126,9	353046,5	Poço tubular	Particular	52		Em Operação	Bomba submersa	Trifásica	Doméstico Primário, Doméstico Secundário,	408,9
JY470	MACHADINHO	074110,3	353140,5	Poço tubular	Particular	50		Paralisado	Bomba manual		Doméstico Primário, Doméstico Secundário,	

ANEXO 2

MAPA DE PONTOS D'ÁGUA