

Programa de Recenseamento
de Fontes de Abastecimento
por Água Subterrânea no
Estado do Ceará

DIAGNÓSTICO DO MUNICÍPIO DE TRAIRI

FORTALEZA
OUTUBRO/98

Residência de Fortaleza

**República Federativa do Brasil
Ministério de Minas e Energia
CPRM – Serviço Geológico do Brasil
Diretoria de Hidrologia e Gestão Territorial
Residência de Fortaleza**

**PROGRAMA DE RECENSEAMENTO DE FONTES
DE ABASTECIMENTO POR ÁGUA SUBTERRÂNEA
NO ESTADO DO CEARÁ**

DIAGNÓSTICO DO MUNICÍPIO DE TRAIRI

ORGANIZAÇÃO DO TEXTO

*Ângelo Trévia Vieira
Fernando A. C. Feitosa
Sara Maria Pinotti Benvenuti*

Fortaleza
1998

COORDENAÇÃO TÉCNICA

*Antonio Maurilio Vasconcelos
Fernando A. C. Feitosa
Jaime Quintas dos Santos Colares*

COORDENAÇÃO DA EDIÇÃO E EDITORAÇÃO

Francisco Edson Mendonça Gomes

COORDENAÇÃO DO BANCO DE DADOS

Homero Coelho Benevides

COORDENAÇÃO DOS TRABALHOS DE CAMPO

*José Alberto Ribeiro
José Emilson Cavalcante*

RECENSEADORES

*Francisco Ronaldo M. B. Freitas Francisco
Vladimir Araújo Lima
Isabela do Nascimento Moraes
Lucila Maria de Menezes
Maria Kátia dos Vasconcelos*

APOIO LOGÍSTICO

*Jader Parente Filho
Luiz da Silva Coelho*

TEXTO

Caracterização Geral do Município

*Epifanio Gomes da Costa
Sergio João Frizzo*

Recursos Hídricos

*Carlos Eduardo Sobreira Leite
Fernando A. C. Feitosa*

DESENVOLVIMENTO DO APLICATIVO DO BANCO DE DADOS

DEINFO

Edjane Marques Ferreira

REFO

*Eriveldo da Silva Mendonça
Francisco Edson Mendonça Gomes*

DIGITALIZAÇÃO

Base Geográfica

*Ana Carmen Albuquerque Cavalcante
Eriveldo da Silva Mendonça
Francisco Tácito Gomes da Silva
Iaponira Paiva Gomes
José Emilson Cavalcante
Selêucis Lopes Nogueira
Vicente Calixto Duarte Neto*

Mapa de Pontos D'Água

*Ana Carmen Albuquerque Cavalcante
Paulo Fernando Moreira Torres
Ricardo de Lima Brandão
Sergio João Frizzo*

DIGITAÇÃO

*Antônia Maria da Silva Lopes
Célida Socorro Rocha Rodrigues
Evanilson Batista Mota dos Santos
Francisca Aurineide Almeida Freire
Maria Ednir de Vasconcelos Moura
Ritaraci Lopes
Wladiston Cordeiro Dias*

PROCESSAMENTO DOS DADOS GEOGRÁFICOS

*Euler Ferreira da Costa
Francisco Edson Mendonça Gomes*

MANIPULAÇÃO DO BANCO DE DADOS

*Eriveldo da Silva Mendonça
Francisco Edson Mendonça Gomes*

CONSISTÊNCIA DE DADOS

Coordenação:

Sara Maria Pinotti Benvenuti

Equipe:

*Edenise Mônica Puerari
Francisco Almir Acácio Gomes
Francisco Juarez Alves
Francisco Roberto de Oliveira
Francisco Vladimir Castro de Oliveira
José Carlos Rodrigues
Maria do Socorro Lopes Teles
Rosemary C. de Sá Miranda
Zulene Almada Teixeira*

EDITORAÇÃO ELETRÔNICA

*Ana Carmen Albuquerque Cavalcante
Maria Ednir de Vasconcelos Moura*

REVISÃO DO TEXTO

Homero Coelho Benevides

APOIO ADMINISTRATIVO

Administração Financeira

Maria de Nazaré M. Amazonas Pedroso

Tesouraria

*Antônio Pinto de Mendonça Filho
Michele Silva Holanda*

Serviços

*Antônio Ivan Moreira Gonçalves
Ednardo Rodrigues Ferreira
Francisco de Assis Vasconcelos
Lourivaldo Gonçalves Filho
Maria Ivete Rocha
Maria Zeneide Rocha Vasconcelos
Maria Zeli de Moraes
Maria do Socorro Bezerra Sousa
Maria do Socorro Pinheiro Matos
Paulo Afonso Cavalcante de Moraes
Raimundo Nonato de Souza Lima
Rosa Monte Leão*

APRESENTAÇÃO

A população da região Nordeste do Brasil enfrenta, secularmente, graves problemas ligados à falta de água e, conseqüentemente, à fome, ocasionados pelos freqüentes períodos de estiagem, que caracterizam o clima semi-árido desta região, e são conhecidos, popularmente, pela temida palavra – SECA.

Nesses períodos de chuvas escassas ou inexistentes, os pequenos mananciais superficiais geralmente secam e os grandes chegam a atingir níveis críticos, provocando muitas vezes colapso no abastecimento de água. Dentro desse panorama aumenta a importância da água subterrânea, que representa, muitas vezes, o único recurso disponível para o suprimento da população e dos rebanhos. Como reflexo dessa realidade, desde o início do século, a cada nova seca, os governos federal e estaduais promovem, entre outras medidas emergenciais, programas de perfuração de poços na tentativa de aumentar a oferta de água e minimizar o sofrimento da população. Esses programas são materializados hoje por uma enorme quantidade de poços, muitos dos quais desativados ou abandonados por motivos diversos, e que poderiam voltar a funcionar, na medida em que sofressem pequenas ações corretivas.

O Serviço Geológico do Brasil – CPRM, ciente dessa realidade e não podendo omitir-se diante de um quadro que degrada a dignidade humana, vem dar sua contribuição ao problema através do **“Programa de Recenseamento de Fontes de Abastecimento por Água Subterrânea no Estado do Ceará”**. Este Programa tem como meta básica o levantamento das condições atuais de todas as fontes (poços tubulares, poços amazonas e fontes naturais) que captam e produzem água subterrânea existentes em cada município do estado, fornecendo subsídios para implantação imediata, por parte dos órgãos governamentais, de ações corretivas em captações passíveis de recuperação, na expectativa de aumentar a oferta de água, e minorar o drama atual da população do Ceará.

A CPRM acredita que as informações levantadas e sintetizadas neste relatório são uma ferramenta importantíssima e indispensável para uma gestão racional dos recursos hídricos do município de Trairi, na medida em que retrata um panorama real e atual da disponibilidade de água subterrânea existente.

CLODIONOR CARVALHO DE ARAÚJO
Chefe da Residência de Fortaleza da CPRM

SUMÁRIO

APRESENTAÇÃO

SUMÁRIO

1	INTRODUÇÃO.....	4
1.1	Justificativa e Objetivos.....	4
1.2	Metodologia e Produtos.....	4
2	CARACTERIZAÇÃO DO MUNICÍPIO DE TRAIRI.....	5
2.1	Localização e Acesso.....	5
2.2	Aspectos Socioeconômicos.....	5
2.3	Aspectos Fisiográficos.....	7
3	RECURSOS HÍDRICOS.....	7
3.1	Água Superficial.....	7
3.2	Água Subterrânea.....	8
3.2.1	Domínios Hidrogeológicos.....	8
3.2.2	Diagnóstico Atual da Exploração.....	8
3.2.3	Aspectos Quantitativos e Qualitativos.....	10
4	CONCLUSÕES E RECOMENDAÇÕES.....	12
	REFERÊNCIAS.....	13
	APÊNDICE.....	14
	Planilhas de Dados das Fontes de Abastecimento.....	14
	ANEXO	
	Mapa de Pontos D'Água	

1 INTRODUÇÃO

A CPRM – Serviço Geológico do Brasil, empresa vinculada ao Ministério de Minas e Energia e que tem como missão, garantir as informações geológicas e hídricas fundamentais ao desenvolvimento econômico e social do país, diante do atual momento de extrema escassez de água pelo qual passa o estado do Ceará, concebeu o **“Programa de Recenseamento de Fontes de Abastecimento de Água Subterrânea no Estado do Ceará”**. Este programa, devido ao seu caráter emergencial e forte apelo social foi, de imediato, incluído nas linhas prioritárias de ação da empresa para o segundo semestre do ano de 1998, constituindo, atualmente, sua atividade básica no Ceará.

1.1 Justificativas e Objetivos

O estado do Ceará está localizado na região Nordeste do Brasil e abrange uma superfície de cerca de 148.000 km². Encontra-se, na sua totalidade, incluído no denominado Polígono das Secas, que apresenta um regime pluviométrico marcado por extrema irregularidade de chuvas no tempo e no espaço. Nesse cenário, a água constitui um bem natural de elevada limitação ao desenvolvimento socioeconômico desta região e, até mesmo, na subsistência da população. A ocorrência cíclica de secas e seus efeitos catastróficos no âmbito regional são por demais conhecidos e remontam aos primórdios da história do Brasil.

Esse quadro de escassez, no entanto, poderia ser definitivamente solucionado em determinadas regiões, através de uma gestão integrada dos recursos hídricos superficiais e subterrâneos. Entretanto, a carência de estudos específicos e de abrangência regional, fundamentais para avaliação da ocorrência e potencialidade desses recursos, é um fator limitante para a aplicação dessa gestão.

Para efeito de gerenciamento de recursos hídricos num contexto emergencial, como é o caso das secas, merece destaque o grau de utilização das fontes de abastecimento de água subterrânea, pois esse recurso torna-se significativo no suprimento hídrico da população e dos rebanhos. É de conhecimento geral que uma grande quantidade de captações de água subterrânea no semi-árido, principalmente em rochas cristalinas, encontra-se desativada e/ou abandonada a partir de problemas diversos, das quais uma parcela poderia voltar a funcionar, e aumentar a oferta de água, a partir de pequenas ações corretivas. Essa realidade justifica a execução do presente programa, que tem como objetivo básico o levantamento, em cada município do estado, da situação atual de todas as captações existentes, o que dará subsídios e orientação técnica às comunidades, gestores municipais e órgãos governamentais na tomada de decisões, para o planejamento, execução e gestão dos programas emergenciais de perfuração e recuperação de poços.

1.2 Metodologia e Produtos

Definida a parte burocrática inicial inerente ao programa, sua implantação, em julho de 1998, tornou-se realidade a partir da seleção e treinamento da equipe

executora, composta de 16 técnicos da CPRM e um grupo de 34 recenseadores, na maior parte estudantes de nível superior dos cursos de Geografia e Geologia. Considerando a necessidade de implantação do recenseamento em todo o estado do Ceará, exceto o município de Fortaleza, e o tempo como fator preponderante na execução das atividades, adotou-se a estratégia de subdividir o estado em oito regiões, aproximadamente equidimensionais, abrangendo, cada uma, uma superfície de cerca de 18.000 km², a serem cobertas por uma equipe formada por dois técnicos da CPRM, coordenando as tarefas de quatro recenseadores. O tempo previsto para a conclusão dos trabalhos de campo foi estimado em dois meses, sendo planejado o levantamento praticamente de todas as fontes de água subterrânea do estado.

Os dados coletados em campo foram repassados, diariamente, à sede da Residência da CPRM, em Fortaleza, para a composição de um banco de dados, após rigorosa triagem das informações coletadas. Esses dados, devidamente consistidos e tratados, possibilitaram a elaboração de um mapa de pontos d'água de cada um dos municípios que compõem o estado do Ceará, cujas informações são complementadas por esta nota explicativa, elaborada de forma bastante objetiva, clara e ilustrada, visando um manuseio e compreensão acessíveis às diferentes classes da sociedade. Além desses produtos impressos, todas as informações coligidas estarão disponíveis sob a forma digital, permitindo o seu acesso através dos meios mais modernos de comunicação.

2 CARACTERIZAÇÃO DO MUNICÍPIO DE TRAIRI

2.1 Localização e Acesso

O município de Trairi situa-se na porção norte central do estado do Ceará, limitando-se com os municípios de Tururu, São Gonçalo do Amarante, Itapipoca, Paraipaba e São Luís do Curu e é banhado pelo oceano Atlântico. Compreende área irregular de 756 km² localizada nas cartas topográficas Itapipoca (SA.24-Y-D-II), Paracuru (SA.24-Y-D-III), Irauçuba (SA.24-Y-D-V) e São Luís do Curu (SA.24-Y-D-VI).

O acesso ao município, a partir de Fortaleza, pode ser feito através da BR-222 até São Gonçalo do Amarante e Paraipaba ou, em Umirim, estrada estadual que leva a São Luís do Curu e Paraipaba. Daí, por estradas secundárias, atinge-se cidades vizinhas, vilas, lugarejos, sítios e fazendas do município. Também com acesso marítimo, através de embarcações. Estradas carroçáveis interligam as localidades do município.

2.2 Aspectos Socioeconômicos

O município apresenta quadro socioeconômico empobrecido, castigado pela irregularidade das chuvas. A população, em 1993, era de 37.653 habitantes, com maior concentração na zona rural. A sede do município dispõe de abastecimento de água (CAGECE), energia elétrica (COELCE), telefonia (TELECEARÁ), correios e telégrafos (ECT), serviço bancário, hospitais, e ensino regular de 1º e 2º graus.

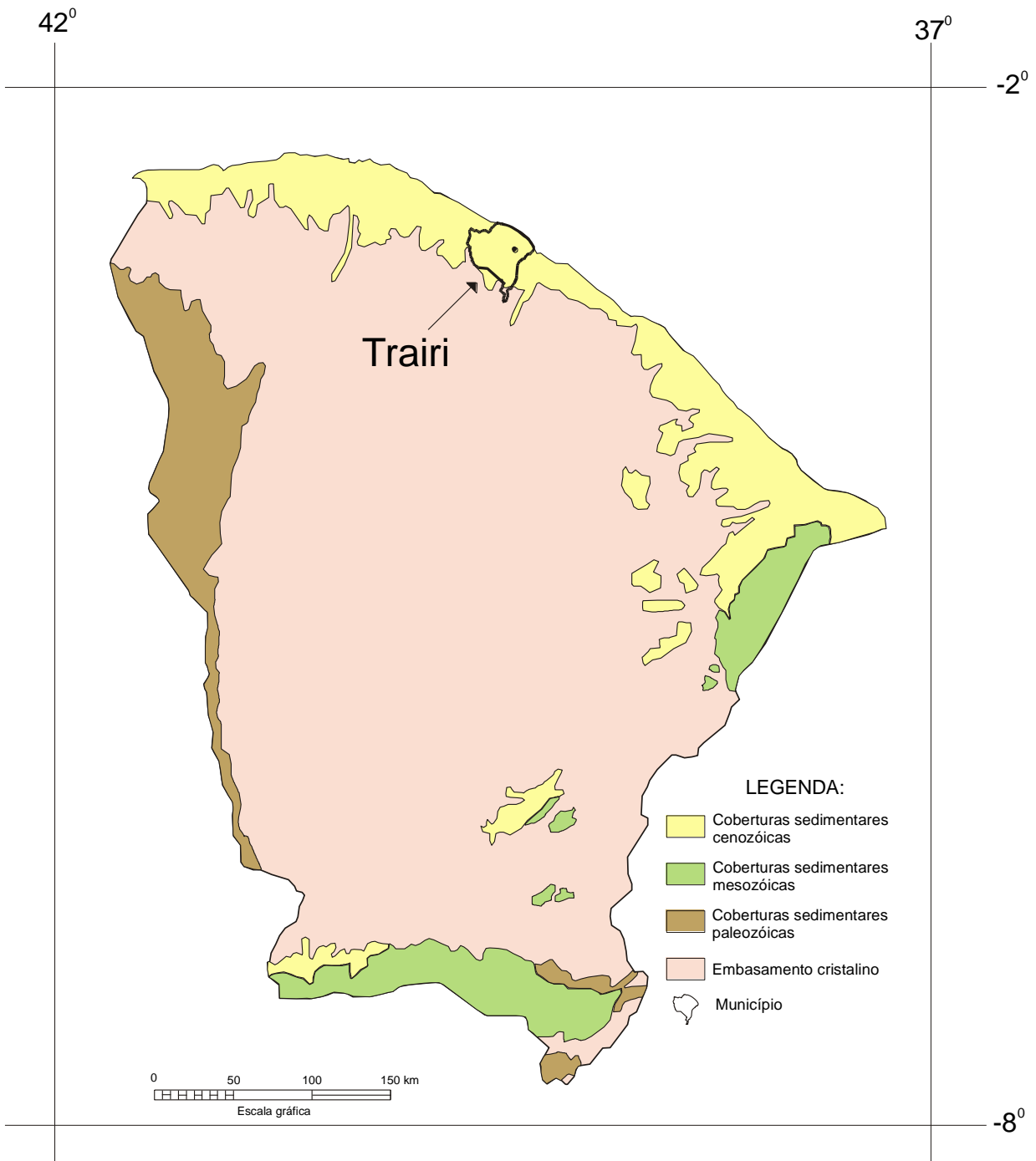


Figura 2.1 – Localização do município de Trairi em relação aos domínios sedimentares e cristalino do estado do Ceará.

A principal atividade econômica reside na agricultura, com as culturas de subsistência de feijão, milho, mandioca, monocultura de algodão, cana-de-açúcar e castanha de caju. Outras atividades importantes são o turismo e pesca industrial. Na pecuária extensiva citam-se, dentre outros, criação de bovinos, suínos e aves. O extrativismo vegetal destaca-se com a fabricação de carvão vegetal, extração de madeiras diversas para lenha e construção de cercas. Também são desenvolvidas atividades com oiticica e carnaúba. O artesanato de redes e bordados é difundido no município.

2.3. Aspectos Fisiográficos

Conforme dados do IPLANCE (1997) e da SRH-CE (1992), o clima regional caracteriza-se por temperaturas entre 19 °C (em média no inverno) e 29 °C (em média, no verão) e precipitação pluviométrica de 1.300 mm, anualmente.

Predominam no município as formas de relevo tabulares, com pequeno entalhe das drenagens, dos tabuleiros sedimentares pré-litorâneos; na faixa costeira, são observados os campos de dunas fixas e móveis; as altitudes dos terrenos são inferiores a centena de metros. Os tipos de solos ali reconhecidos foram areias quartzosas distróficas, solos podzólicos, regossolos e ainda latossolos, com uma cobertura vegetal de gramíneas e ervas na faixa de dunas, floresta à retaguarda das mesmas, a comunidade mesclada de espécies próprias, de mata serrana e caatinga encontrada nos tabuleiros, existindo também a vegetação de mangue na foz do rio Mundaú. O município faz parte da região hidrográfica do Litoral, e os rios Mundaú e Trairi são seus mais importantes cursos d'água.

A composição geológica local apresenta granitos do Pré-Cambriano, sedimentos detríticos areno-argilosos com níveis conglomeráticos do Terciário/Quaternário e sedimentos arenosos inconsolidados, de dunas, do Quaternário.

3 RECURSOS HÍDRICOS

3.1 Águas Superficiais

O município de Trairi está totalmente inserido na bacia hidrográfica do Aracatiaçu e tem como principais drenagens os rios Trairi e Mundaú, e o córrego do Tamanduá.

3.2 Águas Subterrâneas

3.2.1 Domínios Hidrogeológicos

No município de Trairi pode-se distinguir dois domínios hidrogeológicos distintos: sedimentos da Formação Barreiras e depósitos aluvionares.

O domínio representado pelos sedimentos da Formação Barreiras caracteriza-se por uma expressiva variação faciológica, com intercalações de níveis mais e menos permeáveis, o que lhe confere parâmetros hidrogeológicos variáveis de acordo com o contexto local. Essas variações induzem potencialidades diferenciadas quanto à produtividade de água subterrânea. No município de Trairi esses sedimentos apresentam uma boa potencialidade, em função, principalmente, das espessuras apresentadas e, também, de suas características litológicas.

Os depósitos aluvionares são representados por sedimentos areno-argilosos recentes, que ocorrem margeando as calhas dos principais rios e riachos que drenam a região, e apresentam, em geral, uma boa alternativa como manancial, tendo uma importância relativa alta do ponto de vista hidrogeológico, onde a alta permeabilidade dos termos arenosos compensa as pequenas espessuras, produzindo vazões significativas.

3.2.2 Diagnóstico Atual da Exploração

O levantamento realizado no município de Trairi registrou a presença de 36 poços tubulares profundos, dos quais 27 são públicos e 9 são particulares, todos no domínio sedimentar (Formação Barreiras)

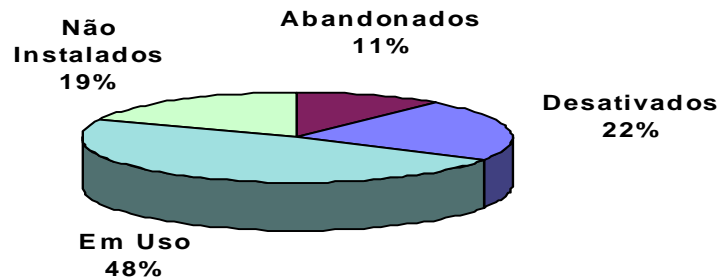
A situação atual dessas obras, levando em conta seu caráter público ou privado é apresentada no quadro 3.1, e sob forma percentual, nas figuras 3.1a e 3.1b.

Quadro 3.1 - Situação atual dos poços cadastrados

PÚBLICO				
Tipo de Poço	Abandonado	Desativado	Em Uso	Não Instalado
Tubular	3	6	13	5
PRIVADO				
Tipo de Poço	Abandonado	Desativado	Em Uso	Não Instalado
Tubular	3	2	3	1

Poços Públicos

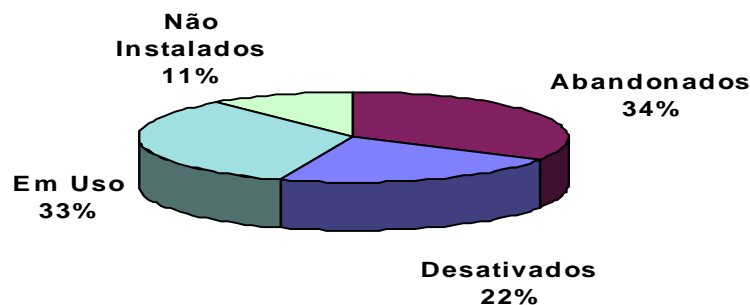
Poços Tubulares



(a)

Poços Privados

Poços Tubulares



(b)

Figura 3.1 – Situação atual dos poços cadastrados

A figura 3.2 mostra a relação entre os poços atualmente em uso e os passíveis de entrar em funcionamento (não em uso – desativados e não instalados).

Para os poços tubulares privados verifica-se que 33% do total (3 poços) estão em uso e 33% (3 poços) são passíveis de entrar em funcionamento (desativados - 2 poços; não instalado- 1 poço). Com relação aos poços tubulares públicos, 41% (11 poços) encontram-se desativados ou não instalados e, conseqüentemente, podem ser aproveitados, enquanto que 48% (13 poços) estão sendo utilizados.

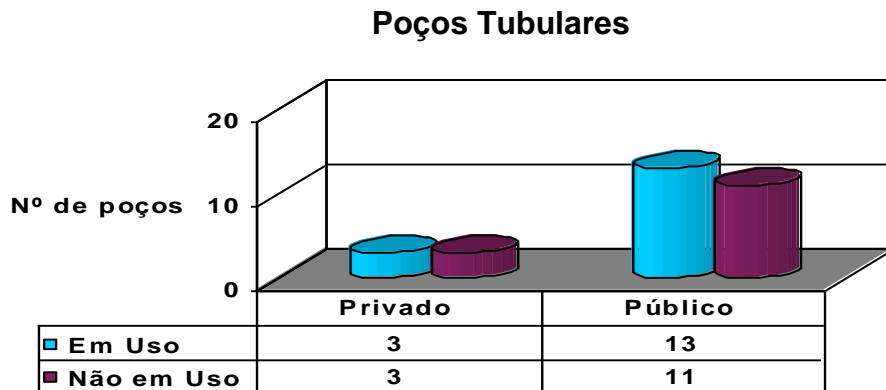


Figura 3.2 – Relação entre poços em uso e poços não em uso

3.2.3 Aspectos Quantitativos e Qualitativos

O objetivo básico aqui é quantificar de **forma referencial** a produção de água subterrânea do município e verificar o aumento da oferta de água a partir das unidades de captação existentes não utilizadas (desativadas e não instaladas).

Deve-se ressaltar, entretanto, que os números aqui apresentados representam uma estimativa baseada em médias de produtividade de cada domínio hidrogeológico considerado, obtidas a partir de estudos regionalizados anteriores. Uma determinação mais precisa da produtividade e potencialidade dos poços existentes teria que passar por estudos detalhados a partir da execução de testes de bombeamento em todos os poços.

Para o caso do município de Trairi foi considerado, nos cálculos, o domínio dos sedimentos da Formação Barreiras, que abrange 100% das captações de água subterrânea existentes. Seguindo-se a diretriz proposta foi considerada, para esse domínio, uma vazão média de 3,8 m³/h, resultado de uma análise estatística das informações de vazão de 380 poços (região entre o rio Acaraú e Icapuí), obtidas no Plano Estadual de Recursos Hídricos do Estado do Ceará (SRH-CE, 1992).

Quadro 3.2 – Estimativa da disponibilidade instalada atual e potencial das rochas sedimentares do município de Trairi.

Poços Tubulares	Estimativa da Disponibilidade Instalada Atual			Estimativa da Disponibilidade Instalada Potencial			
	Em Uso	Q _e unit. (m ³ /h)	Q _e Total (m ³ /h)	Desativados/ Não Instalados	Q _e unit. (m ³ /h)	Q _e Total (m ³ /h)	% de aumento da disponibilidade atual
Públicos	13	3,8	49,4	11	3,8	41,8	69
Privados	3	3,8	11,4	3	3,8	11,4	19
Total	16	-	60,8	14	-	53,2	88

Q_e = Vazão de exploração

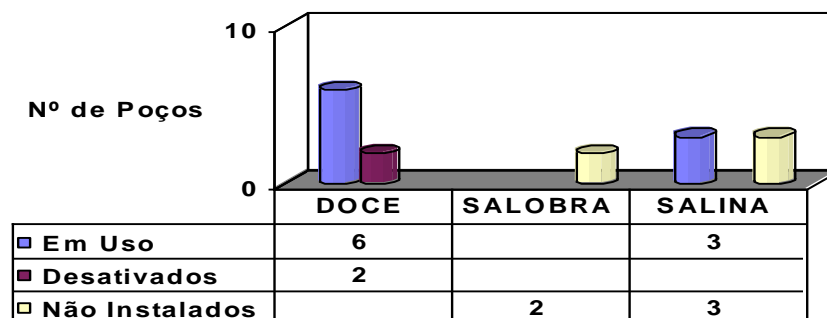
O quadro 3.2 mostra que, considerando-se 16 poços tubulares em uso, pode-se inferir uma produção atual da ordem de 60,8 m³/h de água para todo o município de Trairi, sendo 49,4 m³/h devidos a poços públicos e 11,4 m³/h a poços privados. Caso seja implantada uma política de recuperação e/ou instalação dos poços que atualmente não estão em uso, estima-se que seria possível atingir um aumento da ordem de 88% (53,2 m³/h) em relação à atual oferta d'água subterrânea. Considerando-se somente os poços de domínio público, o aumento estimado seria de 41,8 m³/h, ou seja, 69%.

Do ponto de vista qualitativo, foram considerados, para classificação, os seguintes intervalos:

0 a 500 mg/L --- água doce
500 a 1.500 mg/L --- água salobra
> 1.500 mg/L --- água salgada

A figura 3.3 ilustra a classificação das águas do município de Trairi correspondente a poços tubulares, considerando as situações: em uso, desativados e não instalados. Deve-se ressaltar que só foram analisados os poços onde foi possível realizar coleta de água.

Quanto aos poços tubulares, os resultados mostraram o seguinte: no conjunto dos poços tubulares em uso, a predominância é de água doce (6 poços), representando cerca de 67% do total das amostras neste grupo em particular. Com os poços passíveis de entrar em funcionamento (desativados + não instalados), apenas 2 amostras são de água doce, sendo 3 de água salgada representando cerca de 43% deste conjunto.



Poços Tubulares

Figura 3.3 – Qualidade das águas subterrâneas do município de Trairi.

4 CONCLUSÕES E RECOMENDAÇÕES

A análise dos dados referentes ao recenseamento de poços executado no município de Trairi permitiu estabelecer as seguintes conclusões:

- Em termos de domínio hidrogeológico predomina o dos sedimentos da Formação Barreiras. É neste contexto que se encontra a totalidade dos poços tubulares cadastrados no município;
- A situação atual dos poços existentes no município é a seguinte:

	Tipo de Poço	Em uso	Paralisados	
			Definitivamente	Passíveis de Funcionamento
Públicos	Tubular	48%	11%	41%
Privados	Tubular	33%	34%	33%

- Levando em conta os poços tubulares paralisados passíveis de entrar em funcionamento, pode haver um aumento na oferta de água do município de cerca de 88%, considerando poços públicos e privados, ou 69% considerando, apenas, os poços públicos;
- Em termos de qualidade das águas subterrâneas, as amostras analisadas mostraram um equilíbrio entre as quantidades de poços com água doce e com águas salobras e salgadas.

Com base nas conclusões acima estabelecidas pode-se tecer as seguintes recomendações:

- Os poços desativados e não instalados deveriam entrar em programas de recuperação e instalação de poços, para aumentar a oferta de água da região;
- Poços paralisados em virtude de alta salinidade, deveriam ser analisados com detalhe (vazão, análise físico-química, nº de famílias atendidas pelo poço etc.) para verificação da viabilidade da instalação de equipamentos de dessalinização;
- Todos os poços deveriam sofrer manutenção periódica para assegurar o seu funcionamento, principalmente em tempos de estiagens prolongadas;
- Para assegurar a boa qualidade da água do ponto de vista bacteriológico devem ser implantadas, em todos os poços, medidas de proteção sanitária, principalmente ao considerar-se que o meio sedimentar é altamente suscetível a ações antrópicas (contaminação).

4 REFERÊNCIAS

CEARÁ, IPLANCE. *Atlas do Ceará*. Fortaleza, 1997. 65 p. Mapa colorido, Escala 1:1.500.000.

CEARÁ. Secretaria dos Recursos Hídricos. *Plano Estadual de Recursos Hídricos: Atlas*. Fortaleza, 1992, 4v, v.1.

ANEXO

[MAPA DE PONTOS D'ÁGUA](#)