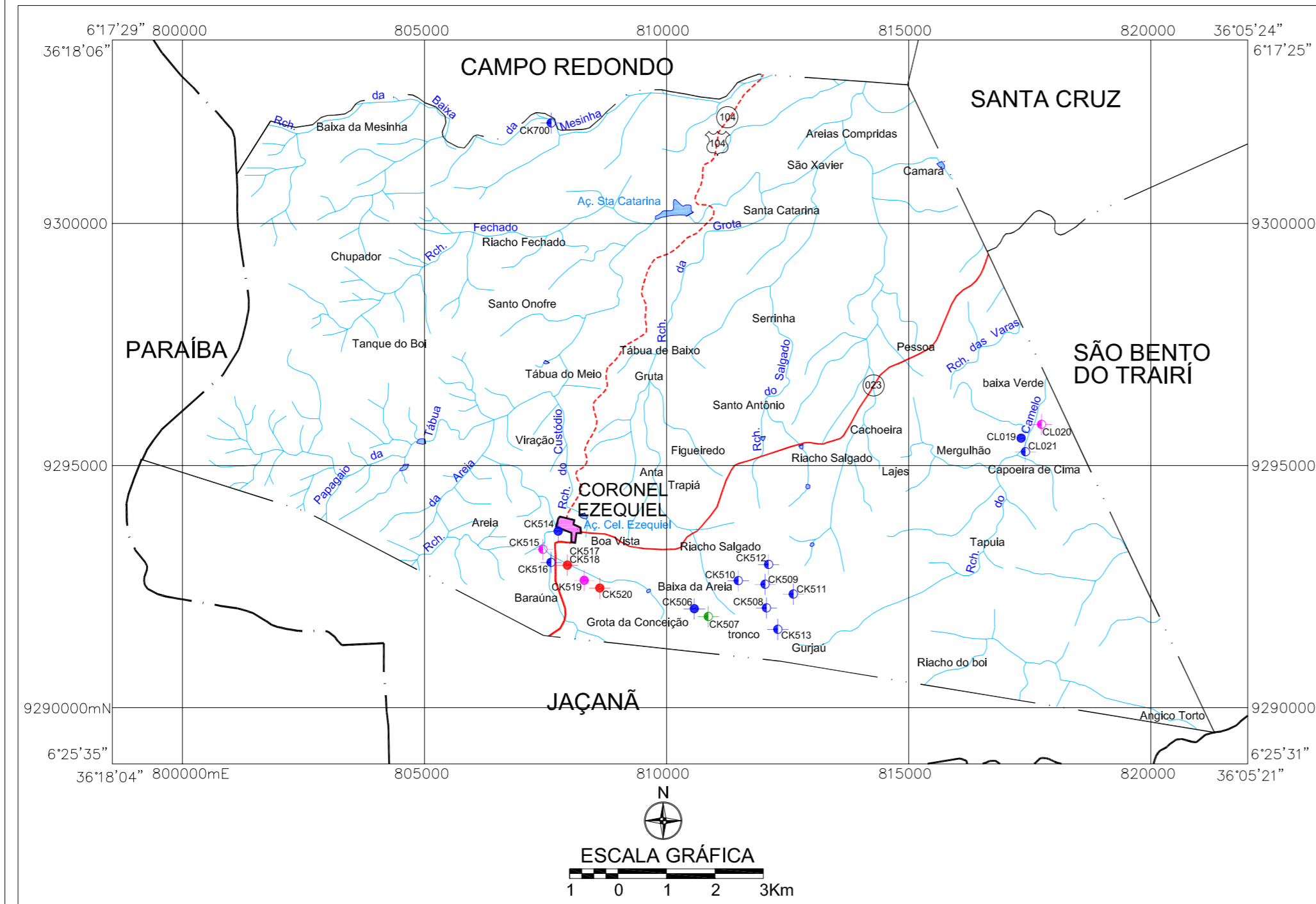


**MINISTÉRIO DE MINAS E ENERGIA**  
**SECRETARIA DE GEOLOGIA, MINERAÇÃO E TRANSFORMAÇÃO MINERAL**  
**CPRM - SERVIÇO GEOLÓGICO DO BRASIL**

**PROJETO CADASTRO DE FONTES DE ABASTECIMENTO**  
**POR ÁGUA SUBTERRÂNEA NO ESTADO DO RIO GRANDE DO NORTE**

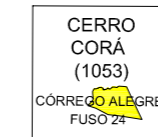
CORONEL EZEQUIEL



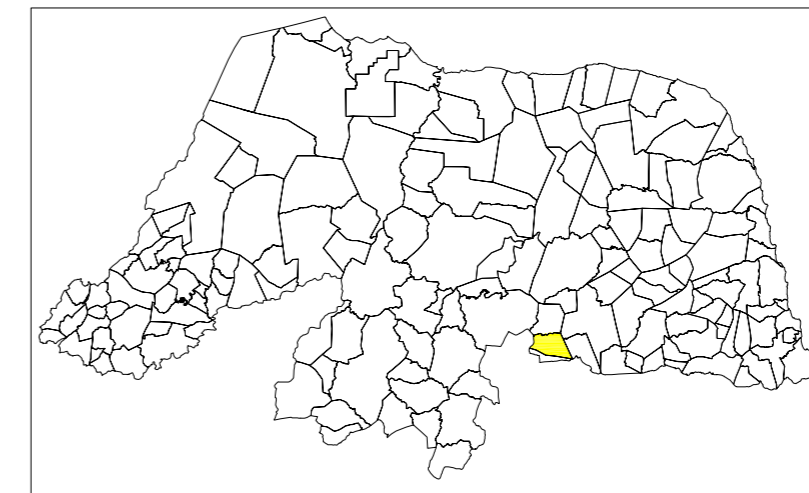
LEGENDA	
POÇO TUBULAR PÚBLICO	POÇO TUBULAR PRIVADO
Em Operação	Em Operação
Paralisado	Paralisado
Não Instalado	Não Instalado
Abandonado	Abandonado
Poço Escavado	Fonte Natural
N° de ordem correspondente ao identificador do ponto no banco de dados Ex: C751	

CONVENÇÕES CARTOGRÁFICAS	
Limite estadual	Sede do Município
Limite municipal	Curso d' água permanente
Estrada pavimentada	Curso d' água intermitente
Estrada não pavimentada	Açude, barragem, lago e lagoa

ARTICULAÇÃO  
DAS CARTAS  
DA SUDENE



LOCALIZAÇÃO DO MUNICÍPIO DE CORONEL EZEQUIEL - RN



Mapa básico gerado a partir da Base Cartográfica Digital do Estado do Rio Grande do Norte, cedida pela Secretaria de Estado dos Recursos Hídricos - SERHID/RN, composta por vinte e nove cartas topográficas na escala 1:100.000, com Projeção Cartográfica Universal Transversa de Mercator UTM, originárias da SUDENE e atualizadas através de imagens do satélite Landsat 7, ETM+ (Cenas 215/064 de 11.06.2002, 215/065 de 11.06.2002, 216/063 de 01.07.2001 e 216/064 de 20.07.2002), Inventário dos Espelhos d'Água Superficiais do RN, IDEC-1994 e Mapa Rodoviário do RN, DNIT-MT-2002.

O Projeto Cadastramento de Fontes de Abastecimento por Água Subterrânea no Estado do Rio Grande do Norte foi executado pela CPRM - Serviço Geológico do Brasil, através de equipes das Superintendências Regionais de Recife e Salvador e das Residências de Fortaleza e Teresina, no período de julho de 2003 a dezembro de 2004. Os trabalhos foram desenvolvidos sob a coordenação da Divisão de Hidrogeologia e Exploração - DIHEXP do Departamento de Hidrologia - DEHID, Rio de Janeiro.

 Serviço Geológico do Brasil	 O Brasil se liga, o futuro acontece	 Programa LUZ para todos
Secretaria de Geologia, Mineração e Transformação Mineral	Secretaria de Planejamento e Desenvolvimento Energético	Ministério de Minas e Energia

**MAPA DE PONTOS D'ÁGUA**  
2005