PROJETO BAIXO SÃO FRANCISCO

VOLUME II

PERFIS EMPILHADOS

INDICE DOS PERFIS

VOLUME I

Nº DA LINHA	Nº DO VÔO	Nº DA LINHA	Nº DO VÔO	Nº DA LINHA	Nº DO VÔO
0030	507	0930	514	2120	47
0060	510	0960	513	2121	47
0090	510	0990	504	2124	58
0120	511	1020	513	2127	57
0127	521	1050	513	2152	57
0150	511	1080	513	2181	57
0180	511	1110	512	2187	57
0210	511	1140	507	2211	58
0240	521	1147	512	2214	57
0270	521	1170	512	2217	58
0300	521	1200	512	2240	49
0330	520	1230	512	2270	49
0360	520	1260	512	2277	58
0390	520	1290	510	2300	49
0398	522	1320	510	2330	49
0420	520	1350	507	2337	50
0450	519	1380	507	2360	50
0480	519	1410	509	2390	27
0510	519	1440	509	2397	27
0540	519	1470	509	2420	27
0571	522	1500	509	2451	20
0601	522	1530	509	2458	50
0631	522	1560	509	2480	15
0661	522	1590	508	2481	15
0690	515	1620	508	2512	22
0720	515	1650	504	2541	22
0750	515	1680	504	2547	22
0781	515	2007	46	2570	23
0810	514	2030	46	2600	23
0841	504	2037	46	2607	23
0870	514	2060	47	2630	23
0900	514	2090	47	2637	23

VOLUME II

Nº DA LINHA	Nº DO VÔO	Nº DA LINHA	Nº DO VÔO	Nº DA LINHA	Nº DO VÔO
2660	24	3178	38	5540	555
2690	24	3201	38	5570	554
2720	24	3230	41	5577	555
2750	25	3261	41	5600	554
2757	25	3269	43	5630	554
2780	25	3290	43	5660	549
2810	25	3320	43	5691	549
2817	26	3327	45	5720	549
2840	26	3350	44	5757	546
2847	26	3357	45	5758	547
2870	19	3380	44	5781	546
2877	19	3387	45	5810	545
2900	26	5000	543	5817	546
2901	28	5030	536	5818	549
2930	29	5061	536	5841	543
2937	29	5090	544	5847	546
2938	41	5120	544	5872	543
2960	29	5127	544	5900	542
2968	29	5150	544	5907	543
2969	29	5180	544	5930	542
2991	28	5210	546	5960	542
3021	31	5240	547	5990	541
3050	31	5271	550	5994	546
3054	41	5300	550	6020	541
3057	31	5330	556	6050	541
3080	31	5360	556	6080	540
3087	32	5391	556	6088	541
3089	41	5420	545	6110	540
3110	31	5427	550	6117	541
3119	41	5452	556	6140	539
3140	32	5480	555	6170	539
3171	38	5510	555	6200	539

VOLUME III

Nº DA LINHA	Nº DO VÔO	Nº DA LINHA	Nº DO VÔO	Nº DA LINHA	Nº DO VÔO
6230	538	6950	562	9380	13
6261	539	6980	562	9400	13
6267	538	6987	563	9420	13
6290	538	7010	562	9440	14
6320	538	7017	563	9460	14
6327	538	7040	563	9480	14
6351	537	7071	563	9487	19
6381	537	7100	563	9488	15
6410	537	7107	564	9503	46
6440	535	7130	563	9510	559
6472	537	7137	564	9530	559
6478	539	7160	564	9541	535
6500	534	7190	564	9560	532
6530	531	7220	564	9567	559
6560	531	7227	565	9580	532
6590	531	7250	564	9587	559
6597	535	7257	565	9600	532
6620	531	7280	565	9607	532
6650	553	7310	565	9608	559
6680	553	9000	504	9620	532
6710	558	9020	504	9629	559
6740	558	9042	507	9640	533
6747	560	9060	503	9647	560
6770	559	9080	503	9660	533
6777	560	9100	503	9667	560
6801	561	9122	510	9681	535
6807	561	9140	503	9687	560
6830	561	9160	502	9700	534
6860	561	9302	11	9707	560
6890	561	9323	11	9720	534
6897	561	9341	12	9727	560
6920	562	9360	12	—	—

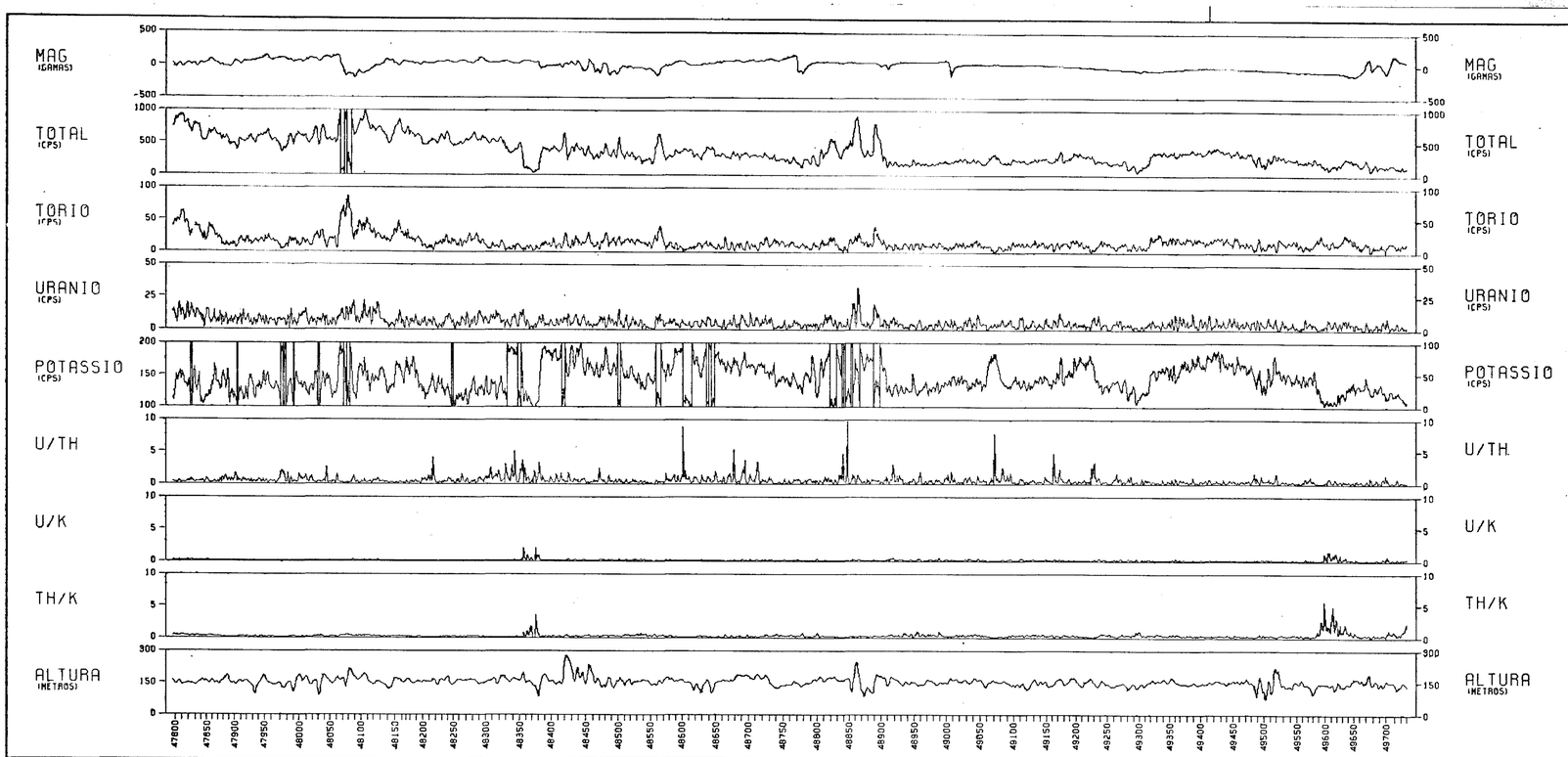

EXECUTADO POR:

ENCAL S/A

ENGENHEIROS CONSULTORES
E AEROLEVANTAMENTOS

ESCALA HORIZONTAL 1:500000

METROS 0 10000 20000 30000 40000 50000 METROS

COMPANHIA DE PESQUISA DE RECURSOS MINERAIS
PROJETO BAIXO SAO FRANCISCO
GRAFICO DE PERFIS EMPILHADOS
LINHA 2660 VOO 024 DATA 08/12/77

CPRM

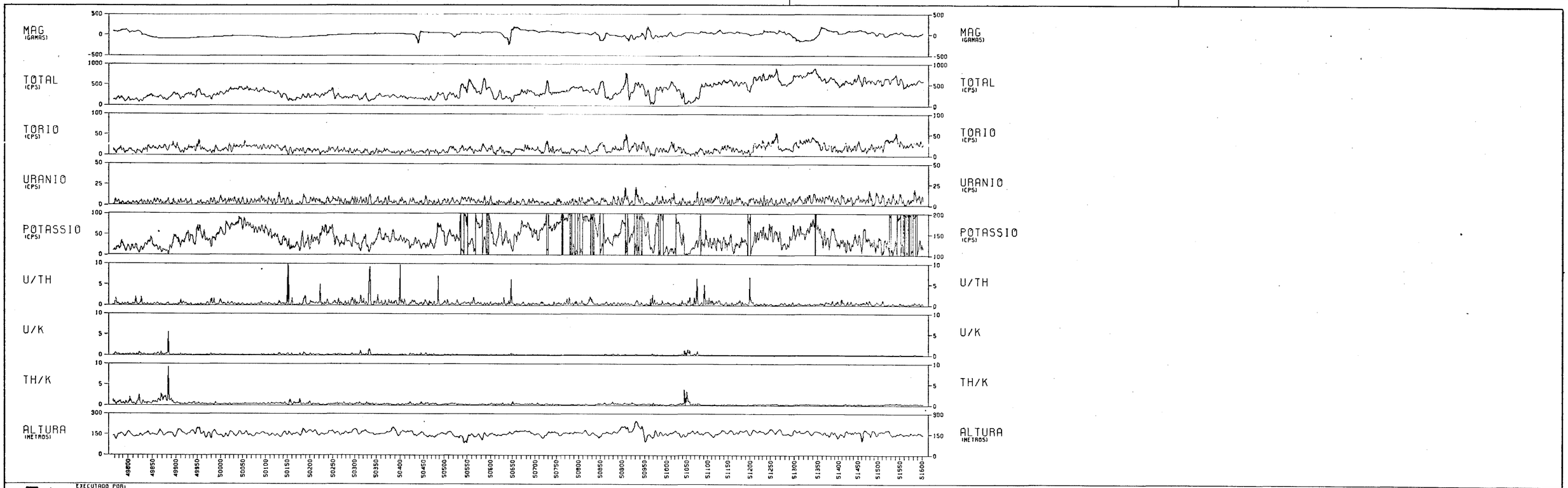

EXECUTADO POR:
ENCAL S/A
ENGENHEIROS CONSULTORES
E AEROLEVANTAMENTOS

ESCALA HORIZONTAL 1:500000

METROS 0 10000 20000 30000 40000 50000 METROS

COMPANHIA DE PESQUISA DE RECURSOS MINERAIS
PROJETO BAIXO SAO FRANCISCO
GRAFICO DE PERFIS EMPILHADOS
LINHA 2690 VOO 024 DATA 08/12/77

CPRM

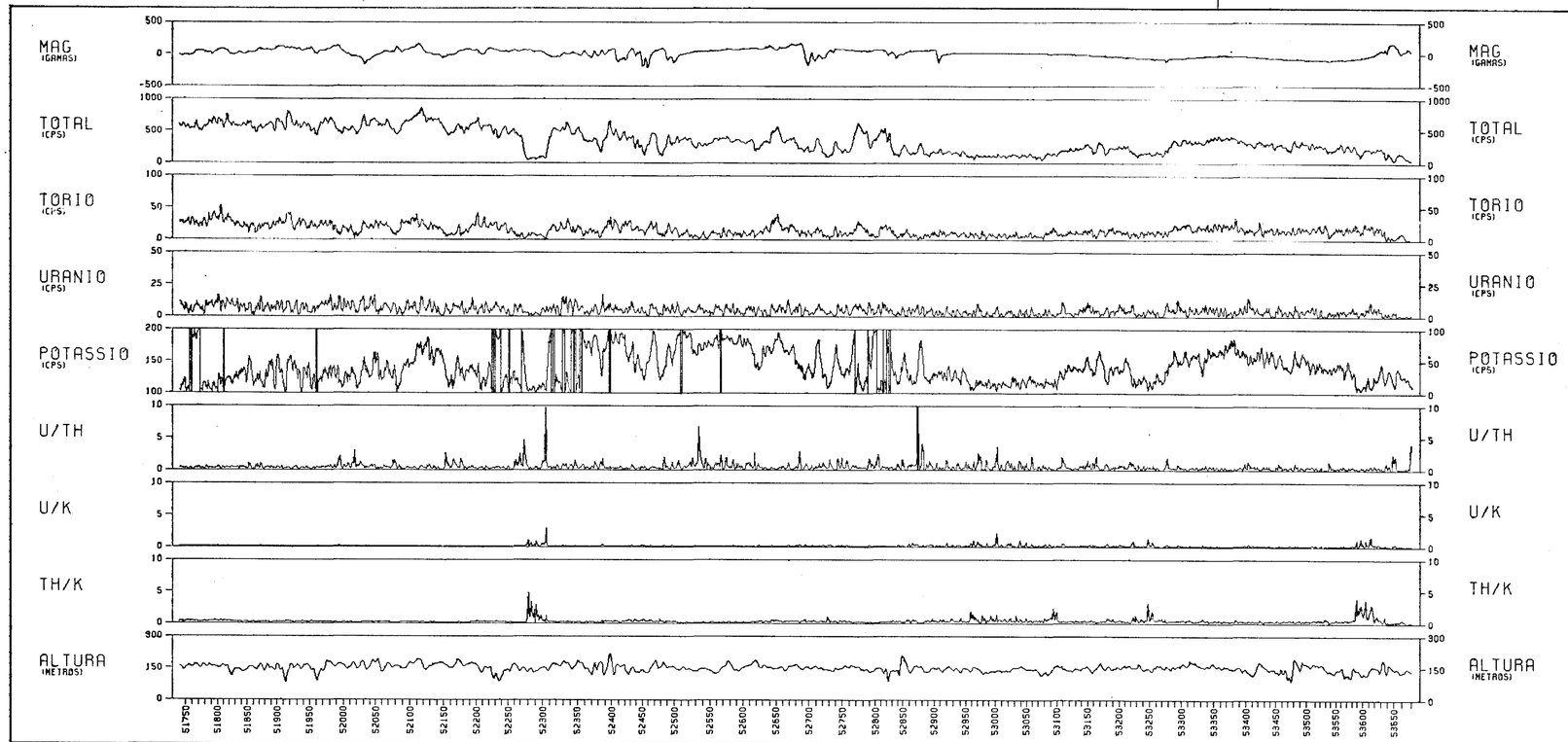

EXECUTADO POR:
ENCAL S/A
ENGENHEIROS CONSULTORES
E AEROLEVANTAMENTOS

ESCALA HORIZONTAL 1:500000

METROS 0 10000 20000 30000 40000 50000 METROS

COMPANHIA DE PESQUISA DE RECURSOS MINERAIS
PROJETO BAIXO SAO FRANCISCO
GRAFICO DE PERFIS EMPILHADOS
LINHA 2720 VOO 024 DATA 08/12/77

CPRM

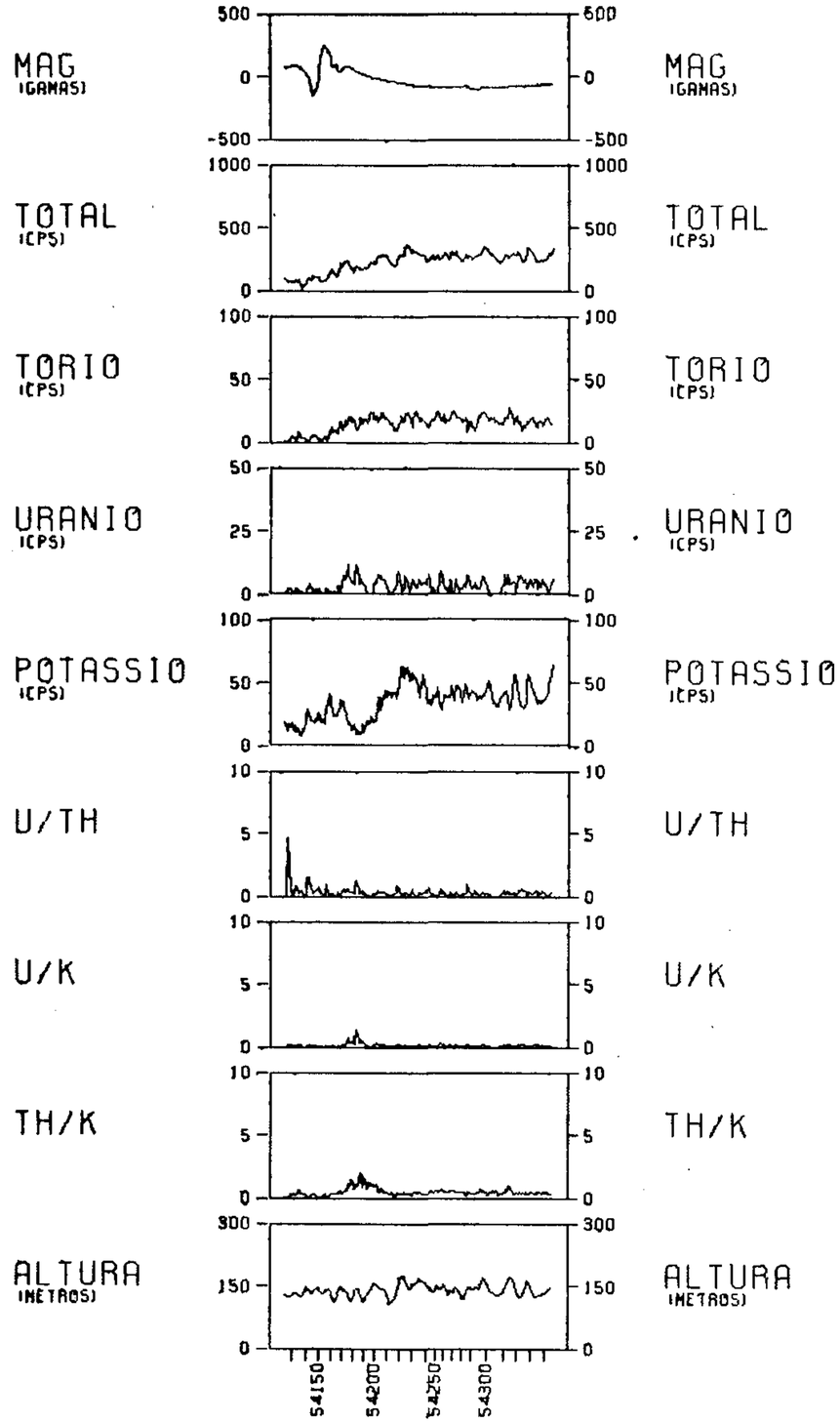

EXECUTADO POR:

ENCAL S/A

ENGENHEIROS CONSULTORES
E AEROLEVANTAMENTOS

ESCALA HORIZONTAL 1:500000

METROS 0 10000 20000 30000 40000 50000 METROS

COMPANHIA DE PESQUISA DE RECURSOS MINERAIS
PROJETO BAIXO SAO FRANÇISCO
GRAFICO DE PERFIS EMPILHADOS
LINHA 2750 VOO 025 DATA 09/12/77

CPRM

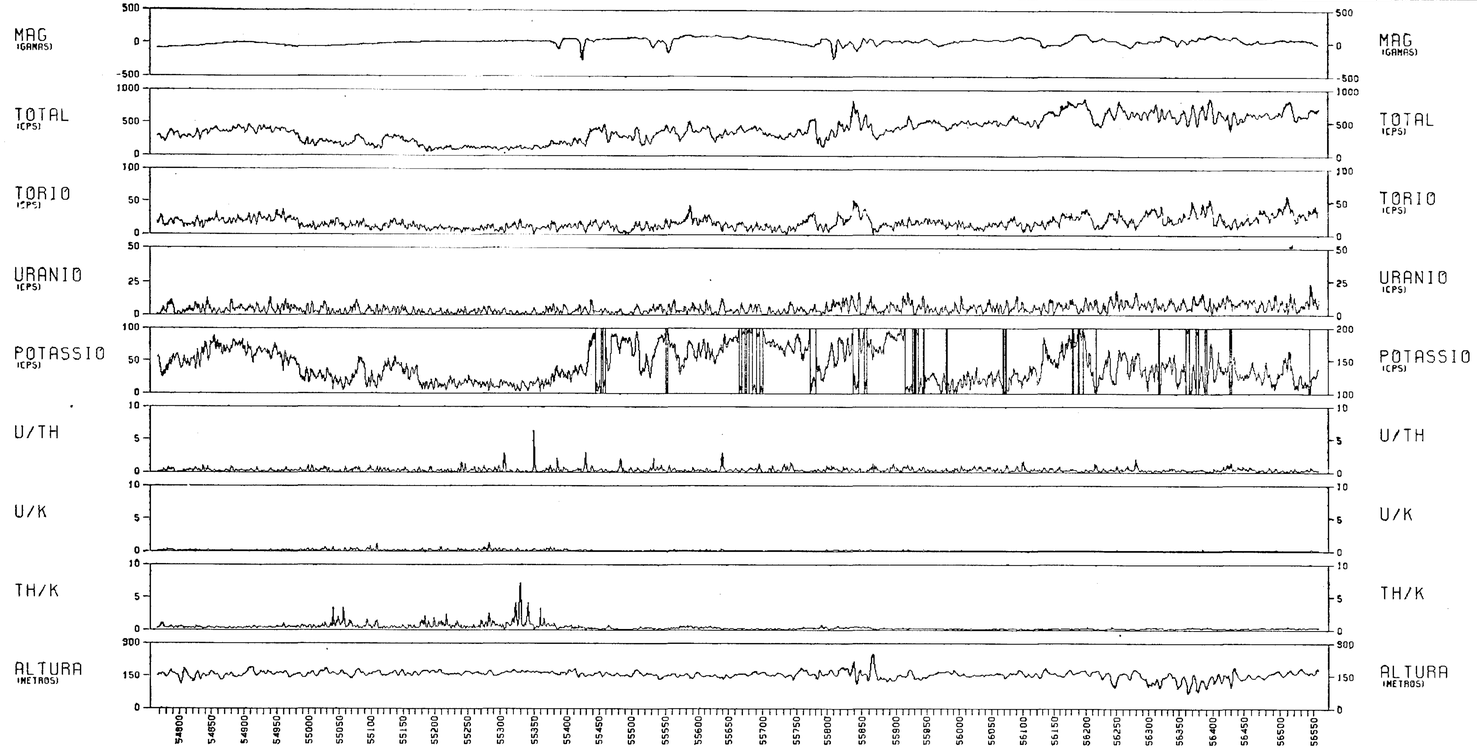

EXECUTADO POR:
ENCAL S/A
ENGENHEIROS CONSULTORES
E AEROLEVANTAMENTOS

ESCALA HORIZONTAL 1:500000

METROS 0 10000 20000 30000 40000 50000 METROS

COMPANHIA DE PESQUISA DE RECURSOS MINERAIS
PROJETO BAIXO SAO FRANCISCO
GRAFICO DE PERFIS EMPILHADOS
LINHA 2757 VOO 025 DATA 09/12/77

CPRM

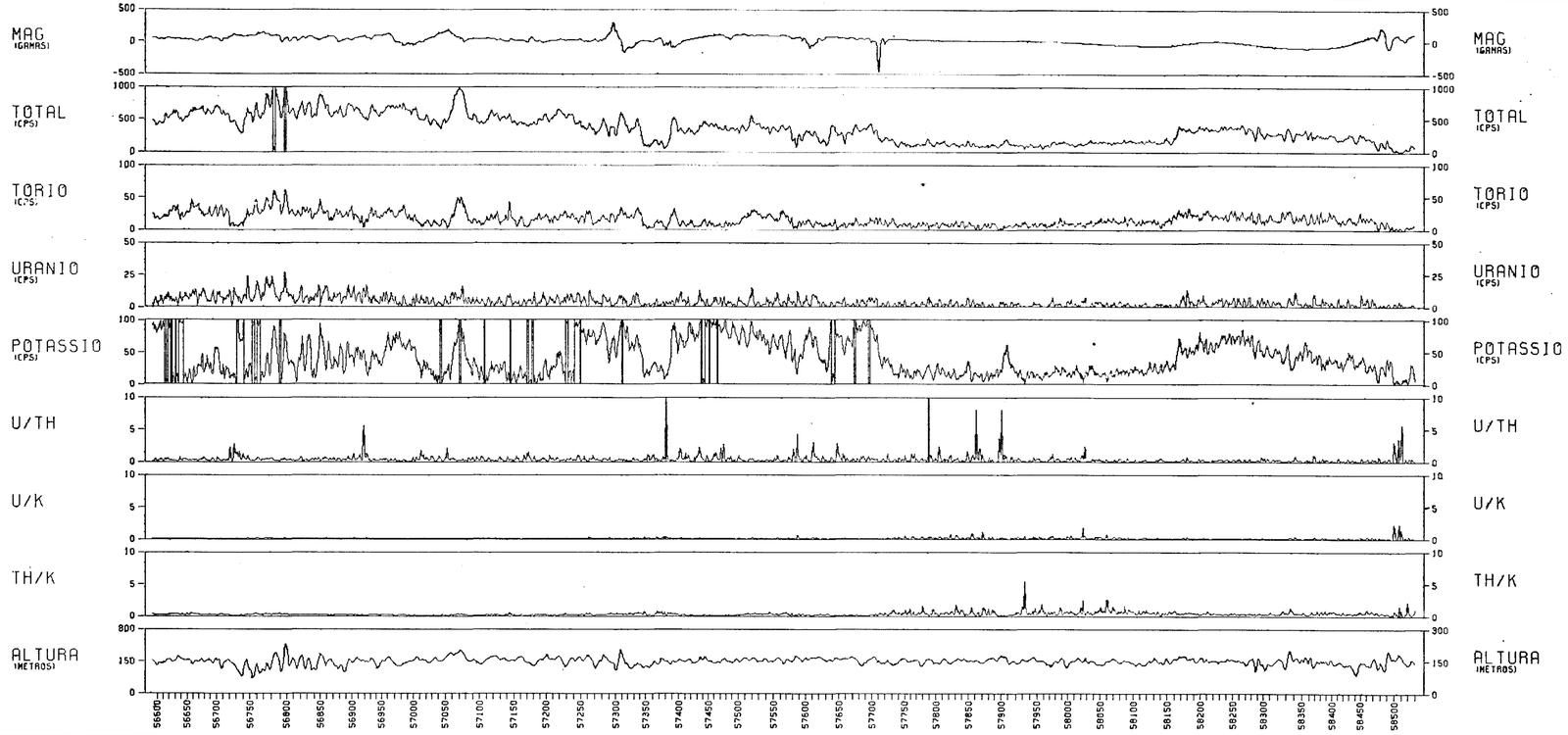

EXECUTADO POR:
ENCAL S/A
ENGENHEIROS CONSULTORES
E AEROLEVANTAMENTOS

ESCALA HORIZONTAL 1:500000

METROS 0 10000 20000 30000 40000 50000 METROS

COMPANHIA DE PESQUISA DE RECURSOS MINERAIS
PROJETO BAIXO SAO FRANCISCO
GRAFICO DE PERFIS EMPILHADOS
LINHA 2780 VOO 025 DATA 09/12/77

CPRM

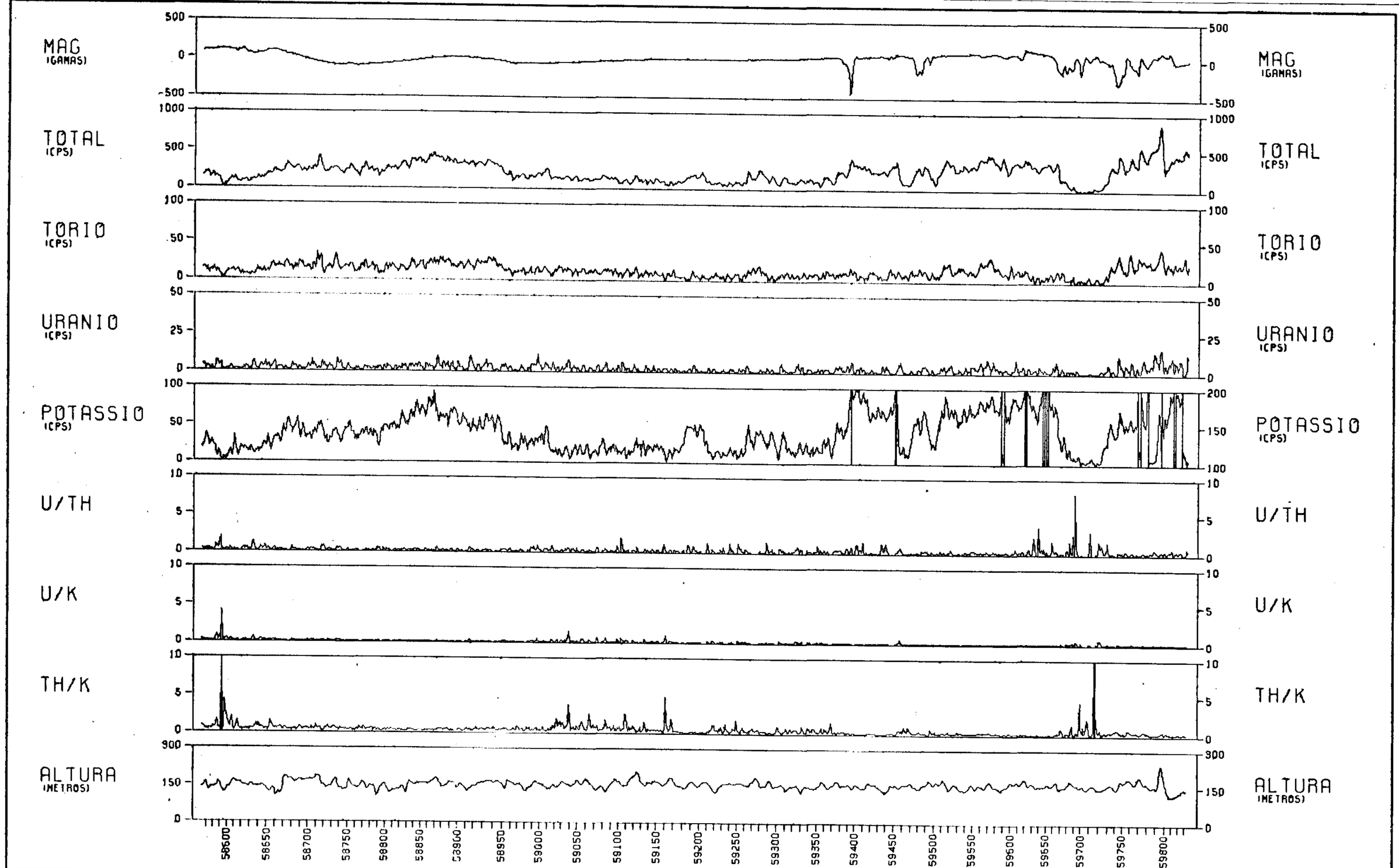

EXECUTADO POR:

ENCAL S/A

ENGENHEIROS CONSULTORES
E AEROLEVANTAMENTOS

ESCALA HORIZONTAL 1:500000

METROS 0 10000 20000 30000 40000 50000 METROS

COMPANHIA DE PESQUISA DE RECURSOS MINERAIS
PROJETO BAIXO SAO FRANCISCO
GRAFICO DE PERFIS EMPILHADOS
LINHA 2810 VOO 025 DATA 09/12/77

CPRM

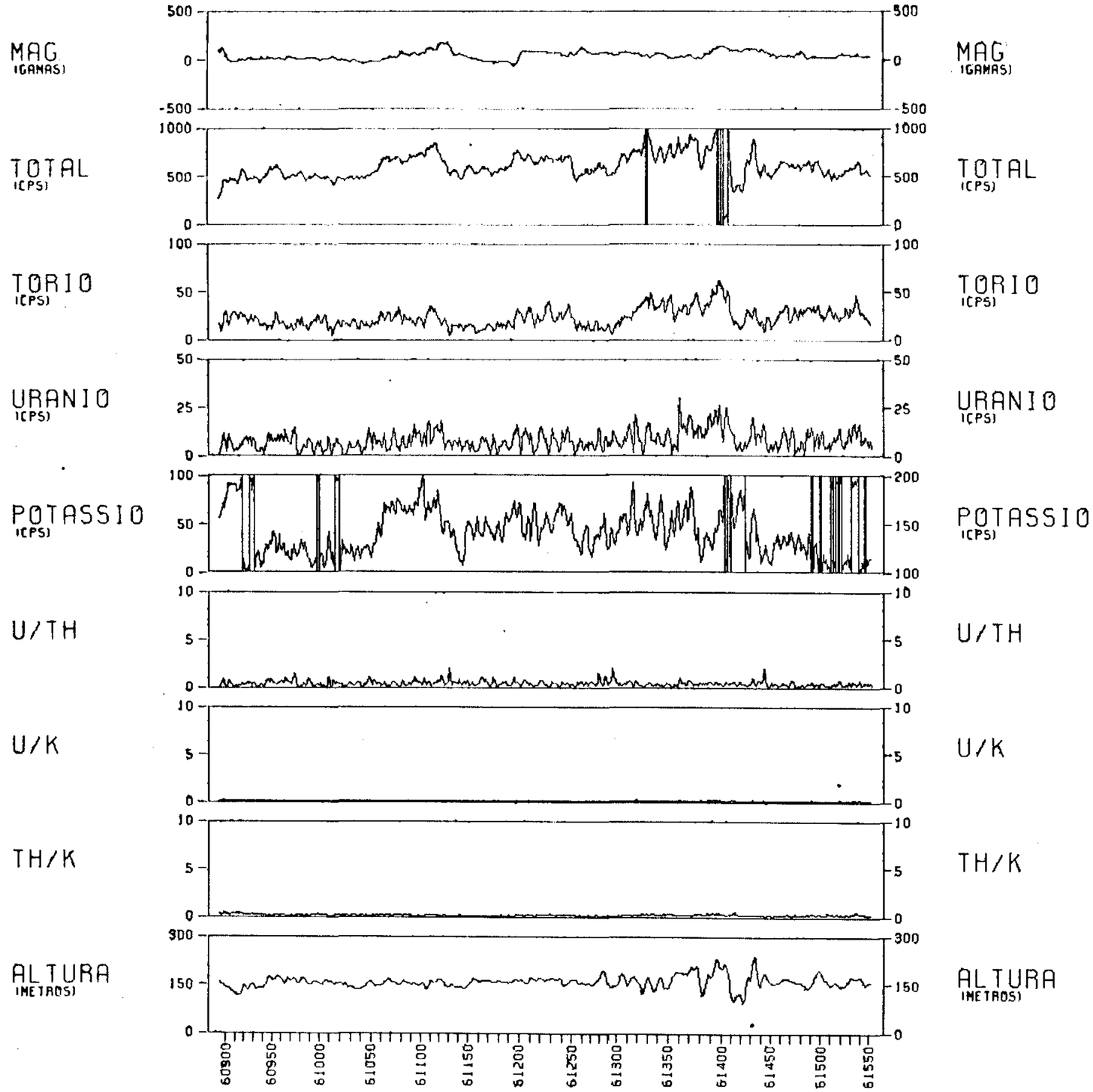

EXECUTADO POR:

ENCAL S/A

ENGENHEIROS CONSULTORES
E AEROLEVANTAMENTOS

ESCALA HORIZONTAL 1:500000

METROS 0 10000 20000 30000 40000 50000 METROS

COMPANHIA DE PESQUISA DE RECURSOS MINERAIS
PROJETO BAIXO SAO FRANCISCO
GRAFICO DE PERFIS EMPILHADOS
LINHA 2817 VOO 026 DATA 09/12/77

CPRM

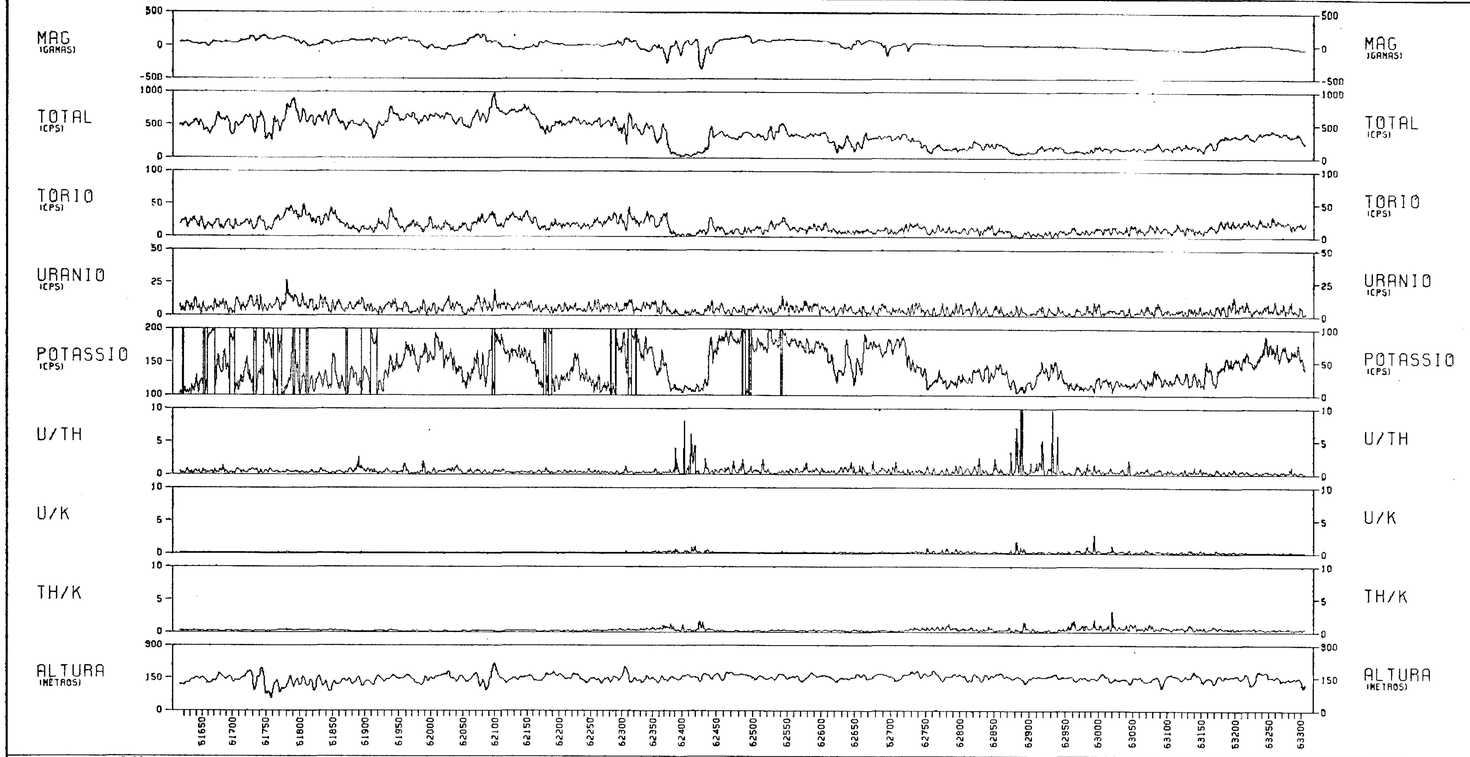

EXECUTADO POR:
ENCAL S/A
ENGENHEIROS CONSULTORES
E AEROLEVANTAMENTOS

ESCALA HORIZONTAL 1:500000

METROS 0 10000 20000 30000 40000 50000 METROS

COMPANHIA DE PESQUISA DE RECURSOS MINERAIS
PROJETO BAIXO SAO FRANCISCO
GRAFICO DE PERFIS EMPILHADOS
LINHA 2840 VOO 026 DATA 09/12/77

CPRM

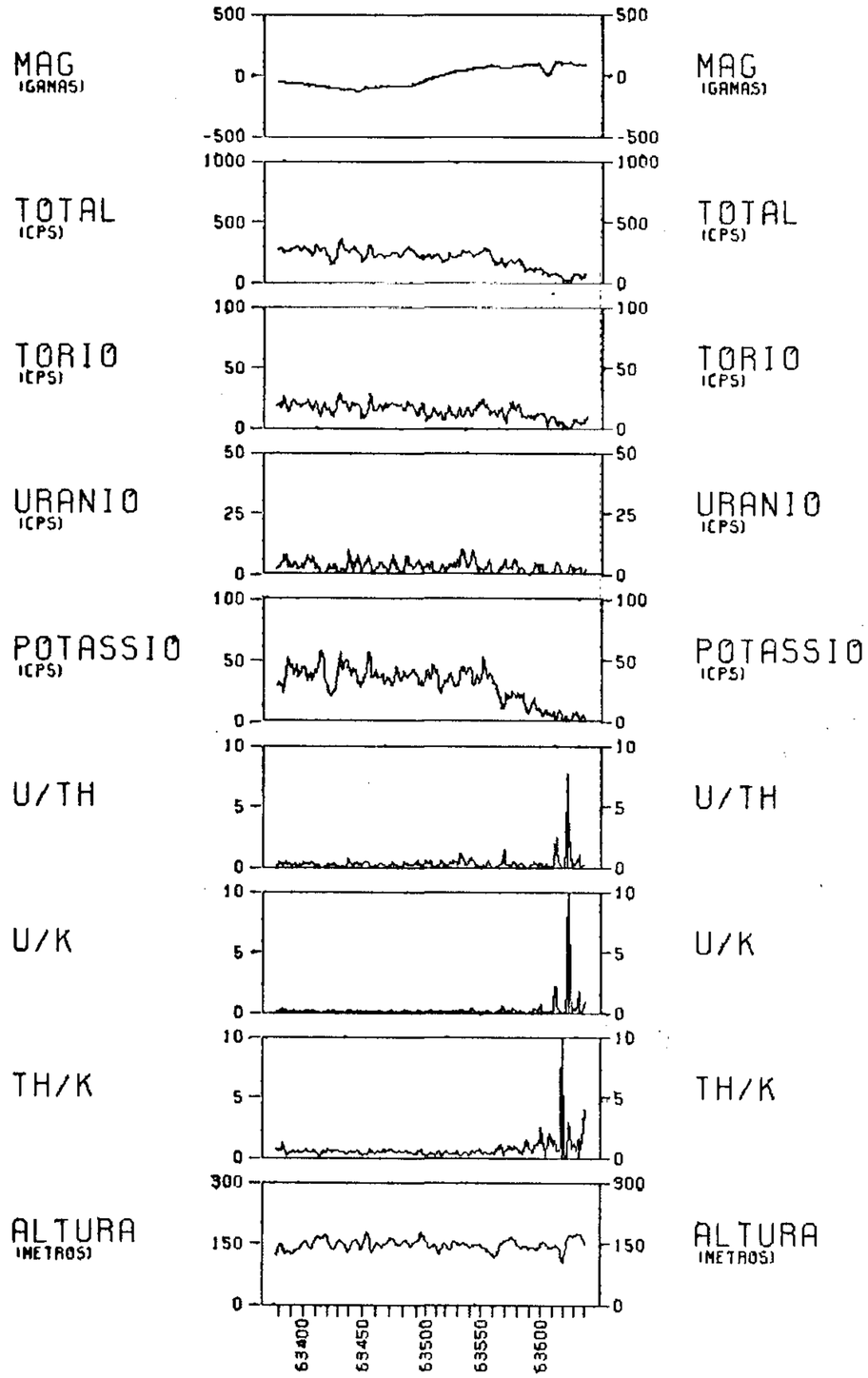

EXECUTADO POR:

ENCAL S/A

ENGENHEIROS CONSULTORES
E AEROLEVANTAMENTOS

ESCALA HORIZONTAL 1:500000

METROS 0 10000 20000 30000 40000 50000 METROS

COMPANHIA DE PESQUISA DE RECURSOS MINERAIS
PROJETO BAIXO SAO FRANCISCO
GRAFICO DE PERFIS EMPILHADOS
LINHA 2847 VOO 026 DATA 09/12/77

CPRM

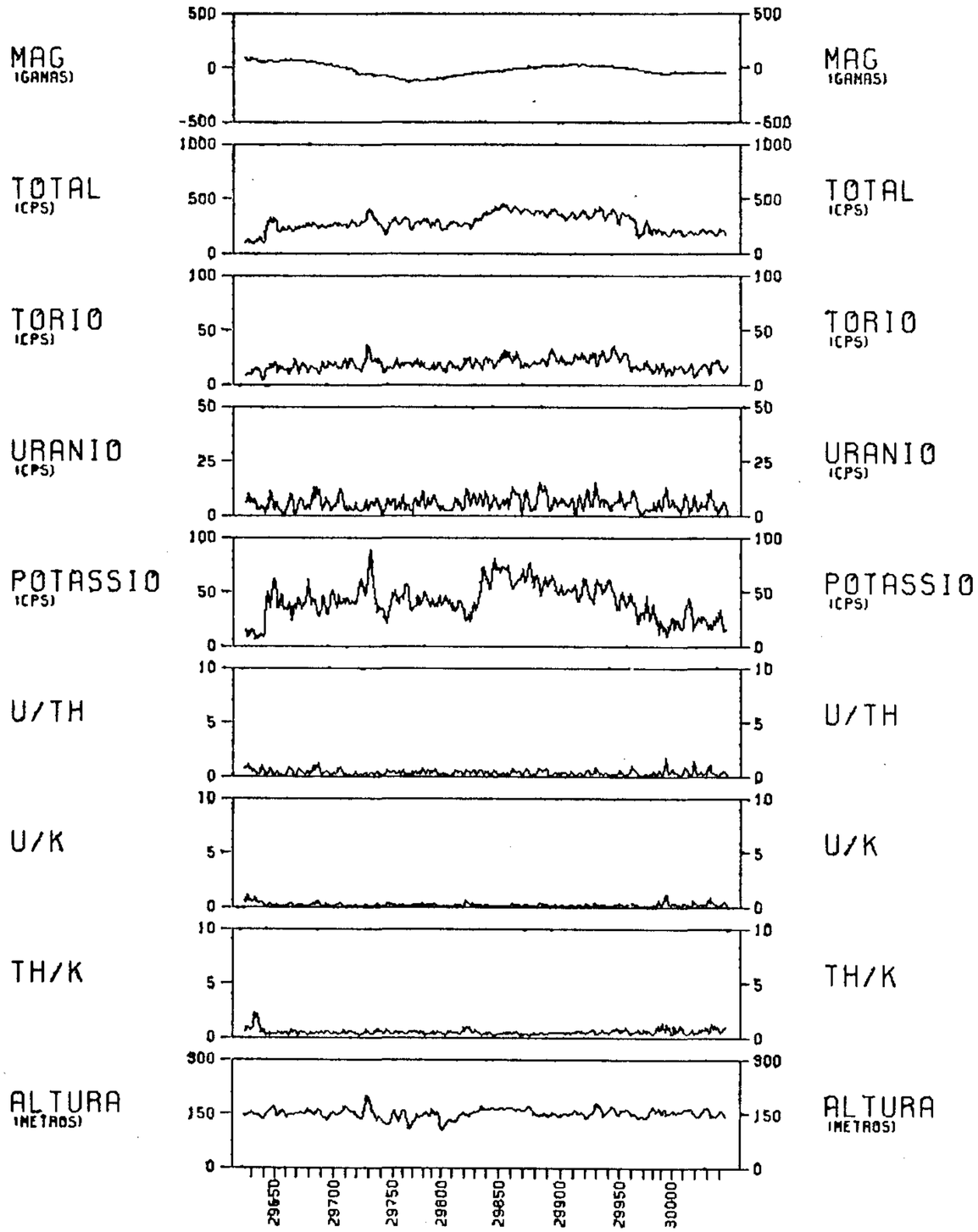

EXECUTADO POR:

ENCAL S/A

ENGENHEIROS CONSULTORES
E AEROLEVANTAMENTOS

ESCALA HORIZONTAL 1:500000

METROS 0 10000 20000 30000 40000 50000 METROS

COMPANHIA DE PESQUISA DE RECURSOS MINERAIS
PROJETO BAIXO SAO FRANCISCO
GRAFICO DE PERFIS EMPILHADOS
LINHA 2870 VOO 019 DATA 06/12/77

CPRM

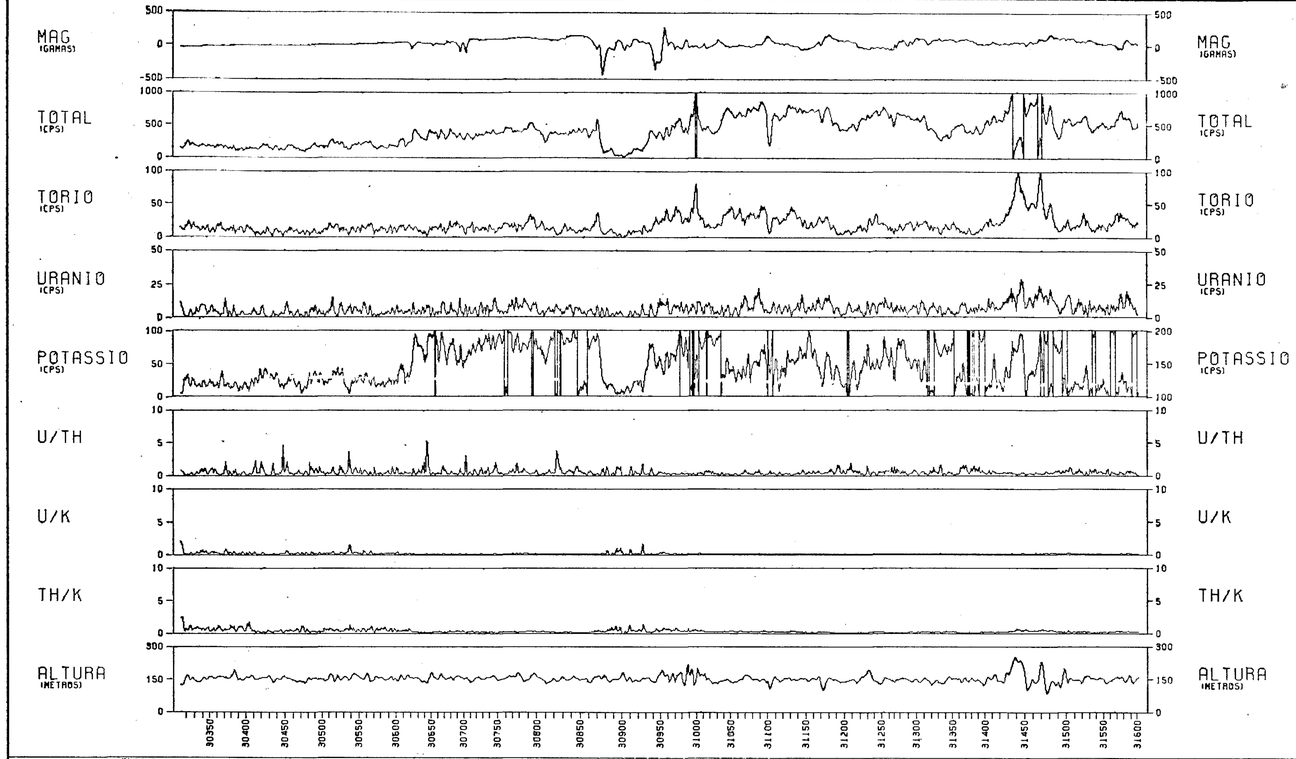

EXECUTADO POR:
ENCAL S/A
ENGENHEIROS CONSULTORES
E AEROLEVANTAMENTOS

ESCALA HORIZONTAL 1:500000

METROS 0 10000 20000 30000 40000 50000 METROS

COMPANHIA DE PESQUISA DE RECURSOS MINERAIS
PROJETO BAIXO SAO FRANCISCO
GRAFICO DE PERFIS EMPILHADOS
LINHA 2877 VOO 019 DATA 06/12/77

CPRM

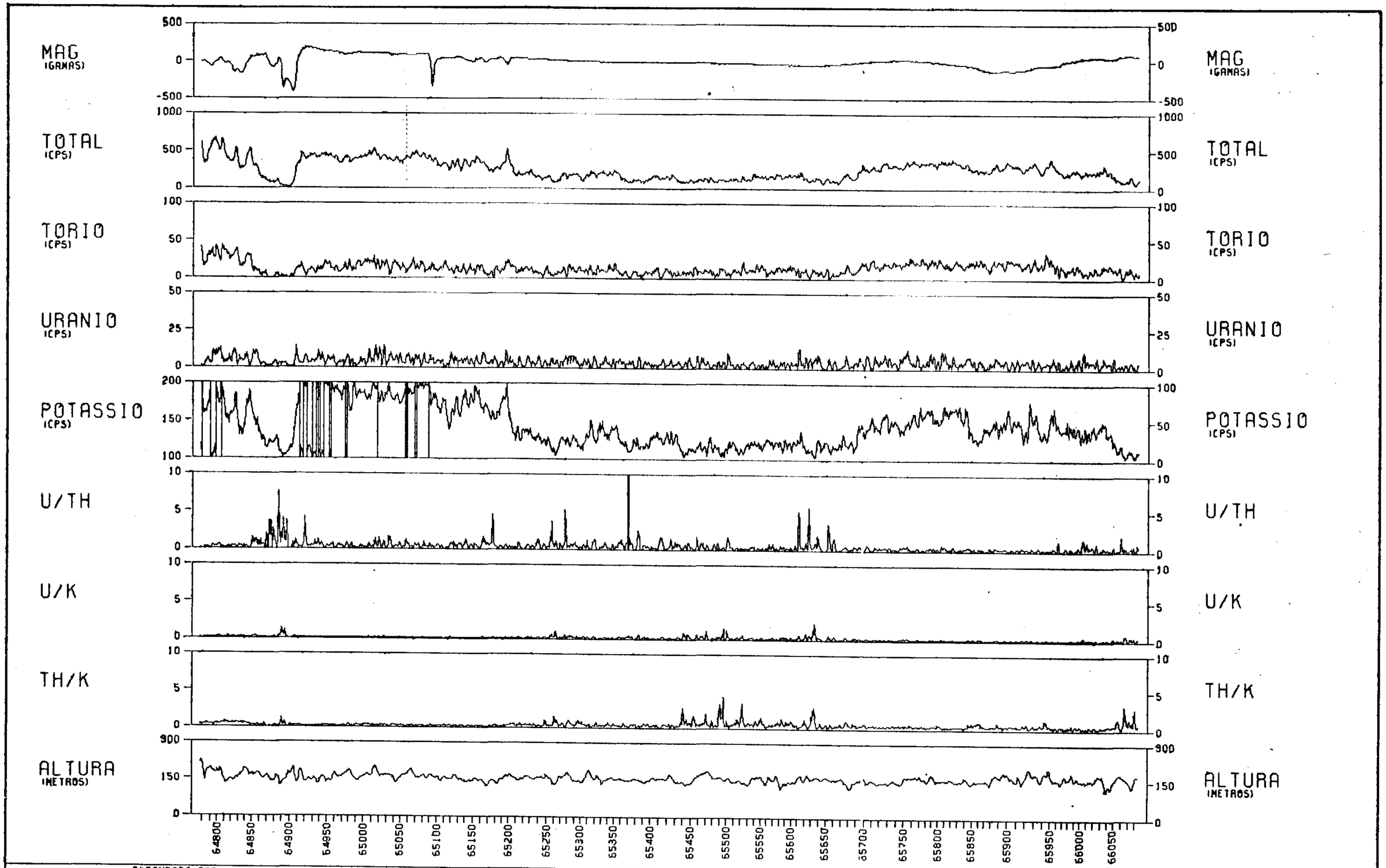

EXECUTADO POR:

ENCAL S/A

ENGENHEIROS CONSULTORES
E AEROLEVANTAMENTOS

ESCALA HORIZONTAL 1:500000

METROS 0 10000 20000 30000 40000 50000 METROS

COMPANHIA DE PESQUISA DE RECURSOS MINERAIS
PROJETO BAIXO SAO FRANCISCO
GRAFICO DE PERFIS EMPILHADOS
LINHA 2900 VOO 026 DATA 09/12/77

CPRM

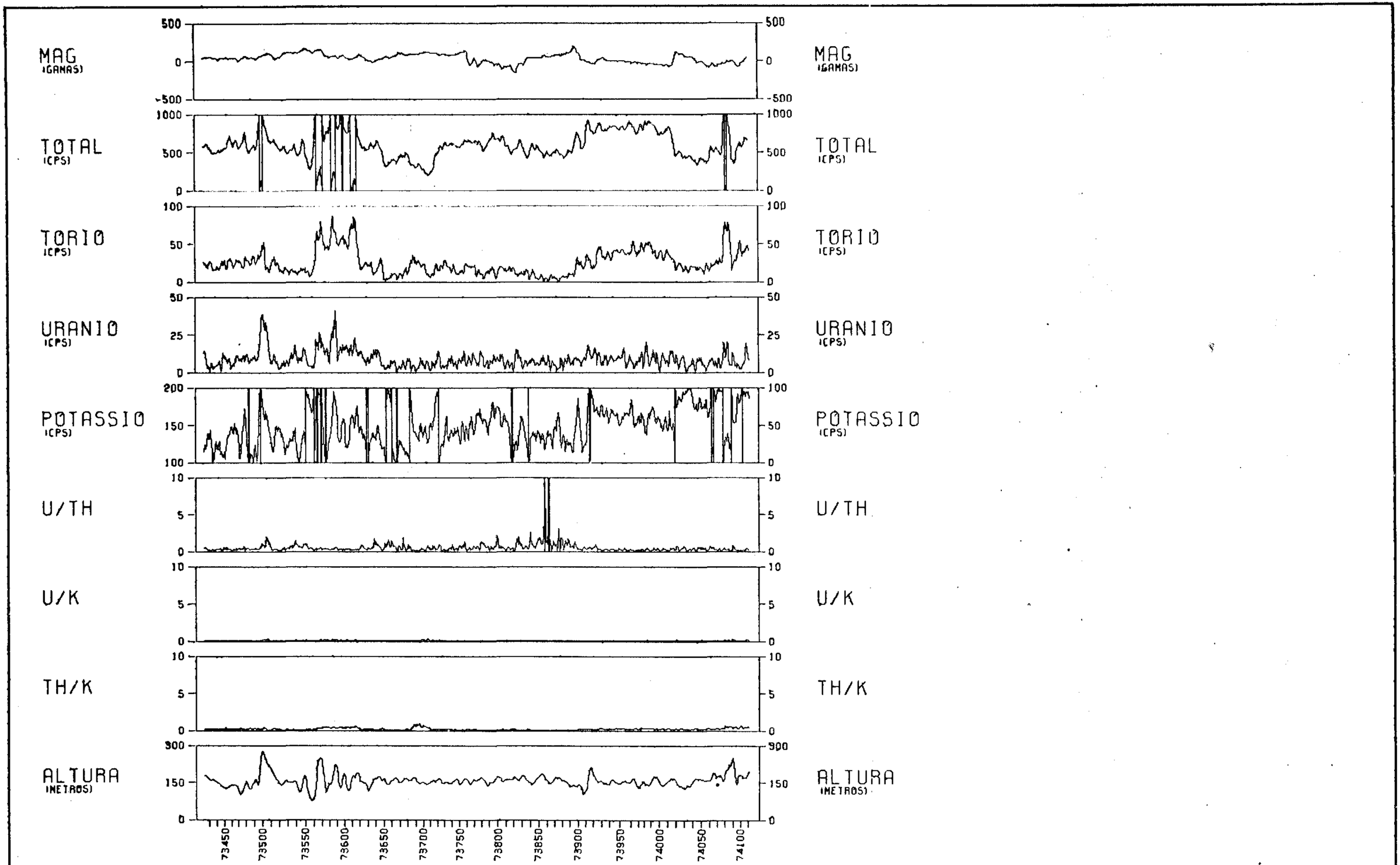

EXECUTADO POR:
ENCAL S/A
ENGENHEIROS CONSULTORES
E AEROLEVANTAMENTOS

ESCALA HORIZONTAL 1:500000

METROS 0 10000 20000 30000 40000 50000 METROS

COMPANHIA DE PESQUISA DE RECURSOS MINERAIS
PROJETO BAIXO SAO FRANCISCO
GRAFICO DE PERFIS EMPILHADOS
LINHA 2901 VOO 028 DATA 11/12/77

CPRM

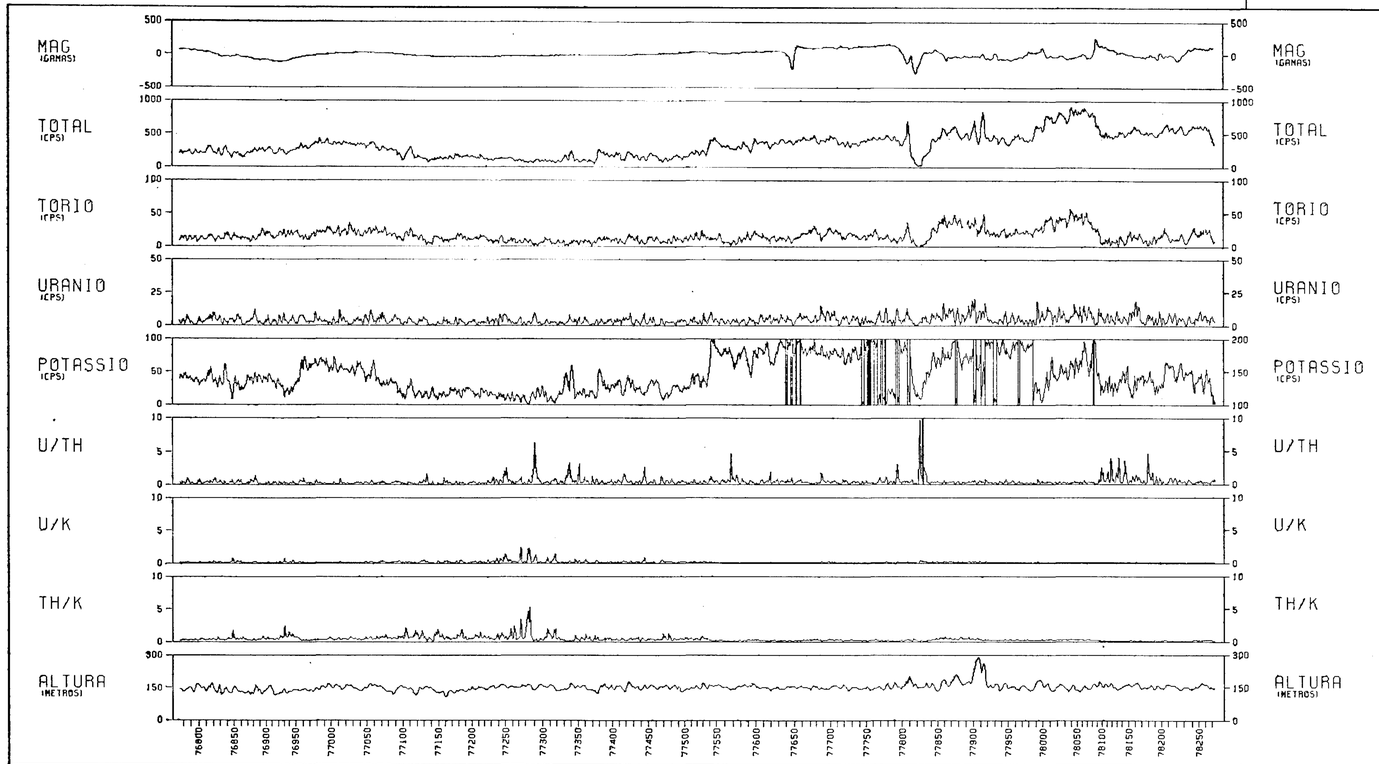

EXECUTADO POR:
ENCAL S/A
ENGENHEIROS CONSULTORES
E AEROLEVANTAMENTOS

ESCALA HORIZONTAL 1:500000

METROS 0 10000 20000 30000 40000 50000 METROS

COMPANHIA DE PESQUISA DE RECURSOS MINERAIS
PROJETO BAIXO SAO FRANCISCO
GRAFICO DE PERFIS EMPILHADOS
LINHA 2930 VOO 029 DATA 11/12/77

CPRM

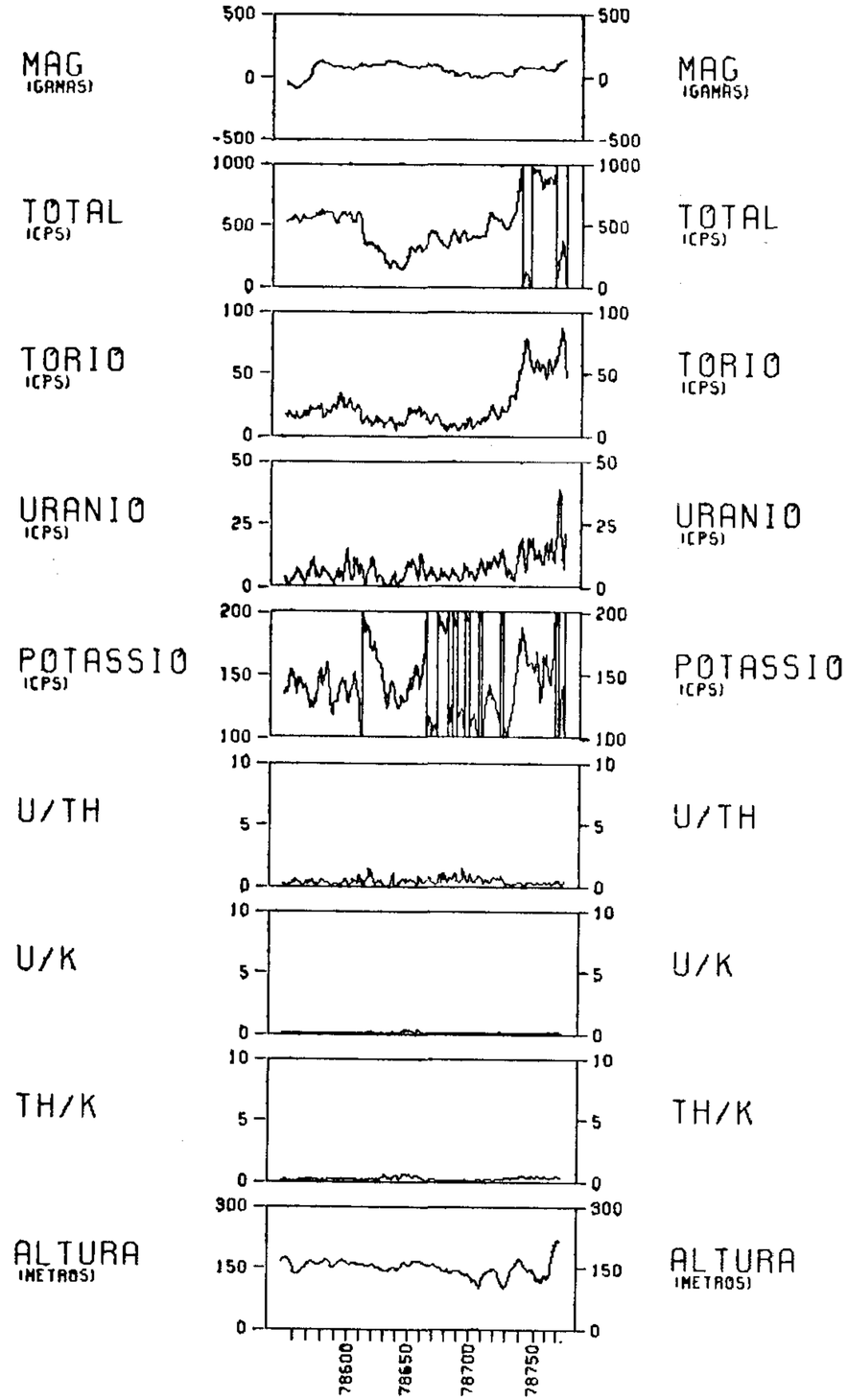

EXECUTADO POR:

ENCAL S/A

ENGENHEIROS CONSULTORES
E AEROLEVANTAMENTOS

ESCALA HORIZONTAL 1:500000

METROS 0 10000 20000 30000 40000 50000 METROS

COMPANHIA DE PESQUISA DE RECURSOS MINERAIS
PROJETO BAIXO SAO FRANCISCO
GRAFICO DE PERFIS EMPILHADOS
LINHA 2937 VOO 029 DATA 11/12/77

CPRM

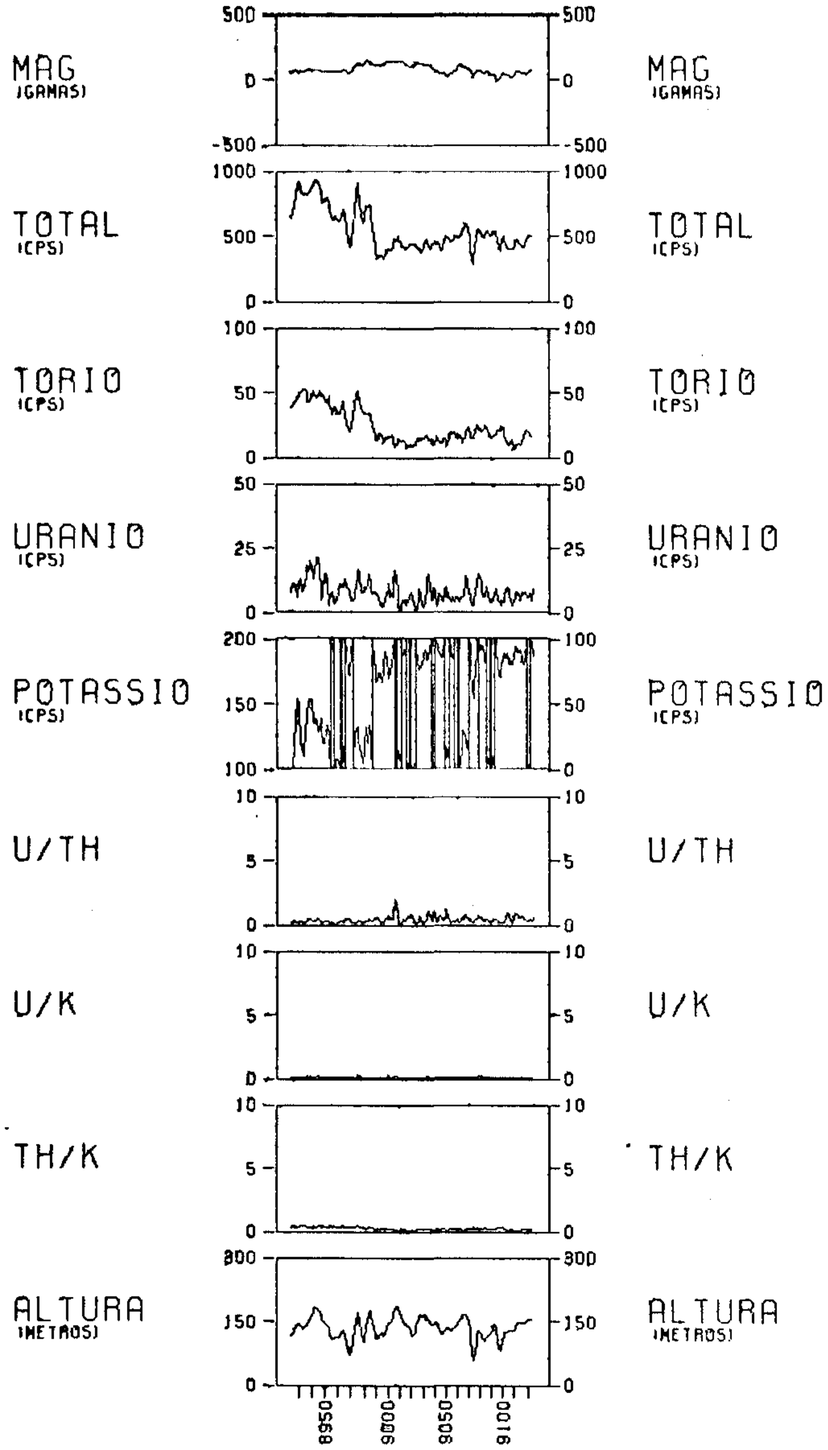

EXECUTADO POR:

ENCAL S/A

ENGENHEIROS CONSULTORES
E AEROLEVANTAMENTOS

ESCALA HORIZONTAL 1:500000

METROS 0 10000 20000 30000 40000 50000 METROS

COMPANHIA DE PESQUISA DE RECURSOS MINERAIS
PROJETO BAIXO SAO FRANCISCO
GRAFICO DE PERFIS EMPILHADOS
LINHA 2938 VOO 041 DATA 07/01/78

CPRM

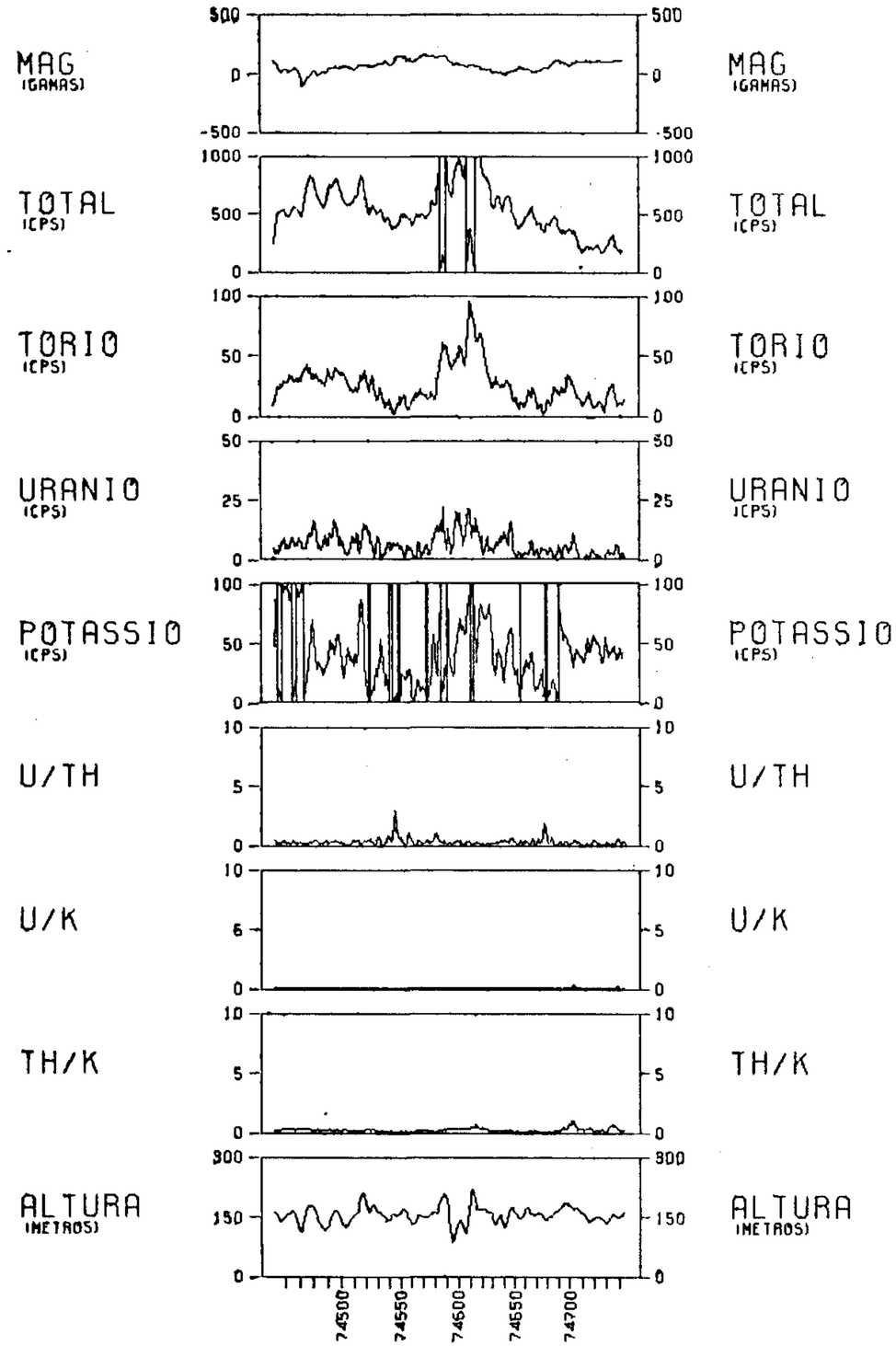

EXECUTADO POR:

ENCAL S/A

ENGENHEIROS CONSULTORES
E AEROLEVANTAMENTOS

ESCALA HORIZONTAL 1:500000

METROS 0 10000 20000 30000 40000 50000 METROS

COMPANHIA DE PESQUISA DE RECURSOS MINERAIS
PROJETO BAIXO SAO FRANCISCO
GRAFICO DE PERFIS EMPILHADOS
LINHA 2960 VOO 029 DATA 11/12/77

CPRM

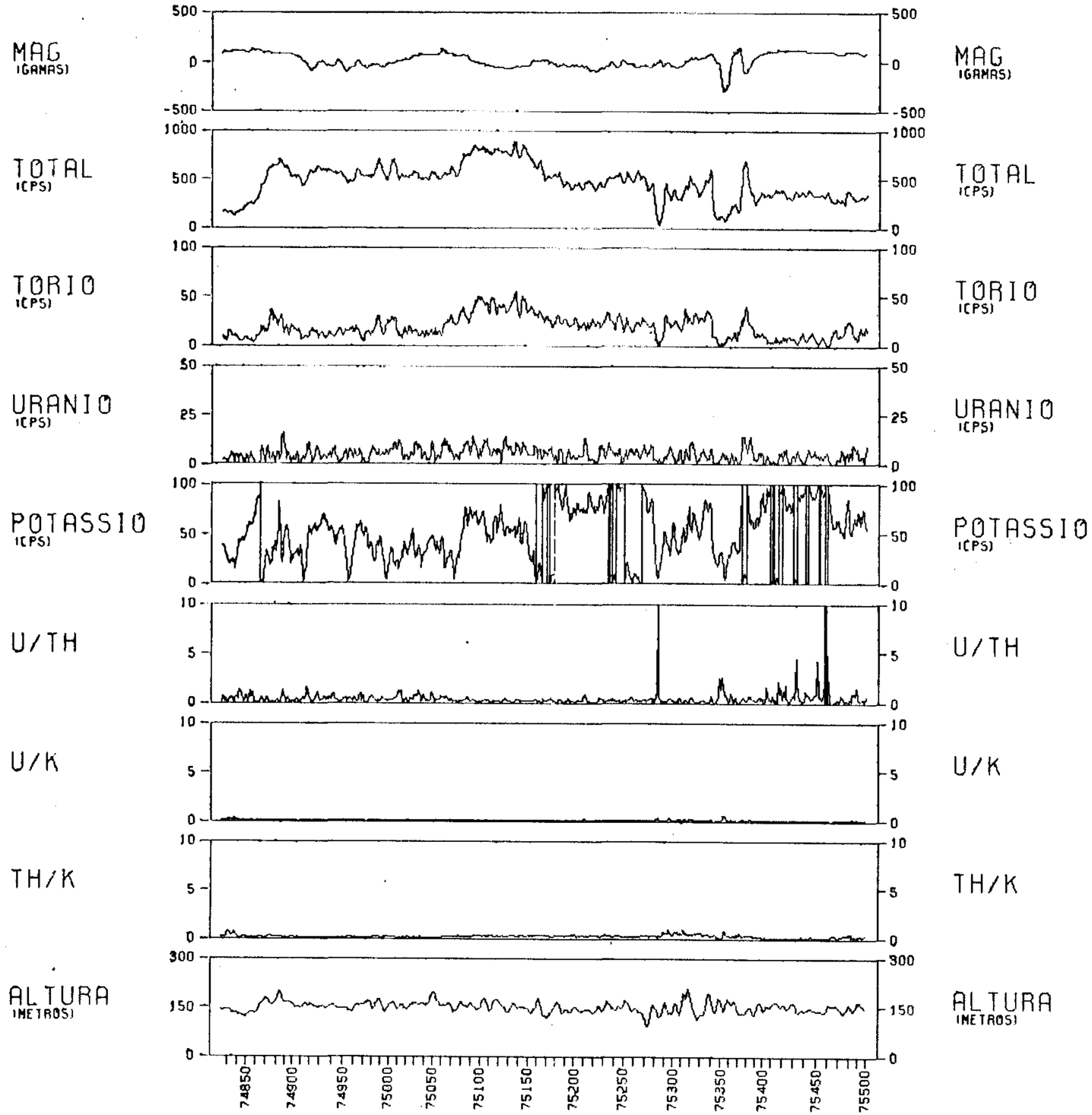

EXECUTADO POR:

ENCAL S/A

ENGENHEIROS CONSULTORES
E AEROLEVANTAMENTOS

ESCALA HORIZONTAL 1:500000

METROS 0 10000 20000 30000 40000 50000 METROS

COMPANHIA DE PESQUISA DE RECURSOS MINERAIS
PROJETO BAIXO SAO FRANCISCO
GRAFICO DE PERFIS EMPILHADOS
LINHA 2968 VOO 029 DATA 11/12/77

CPRM

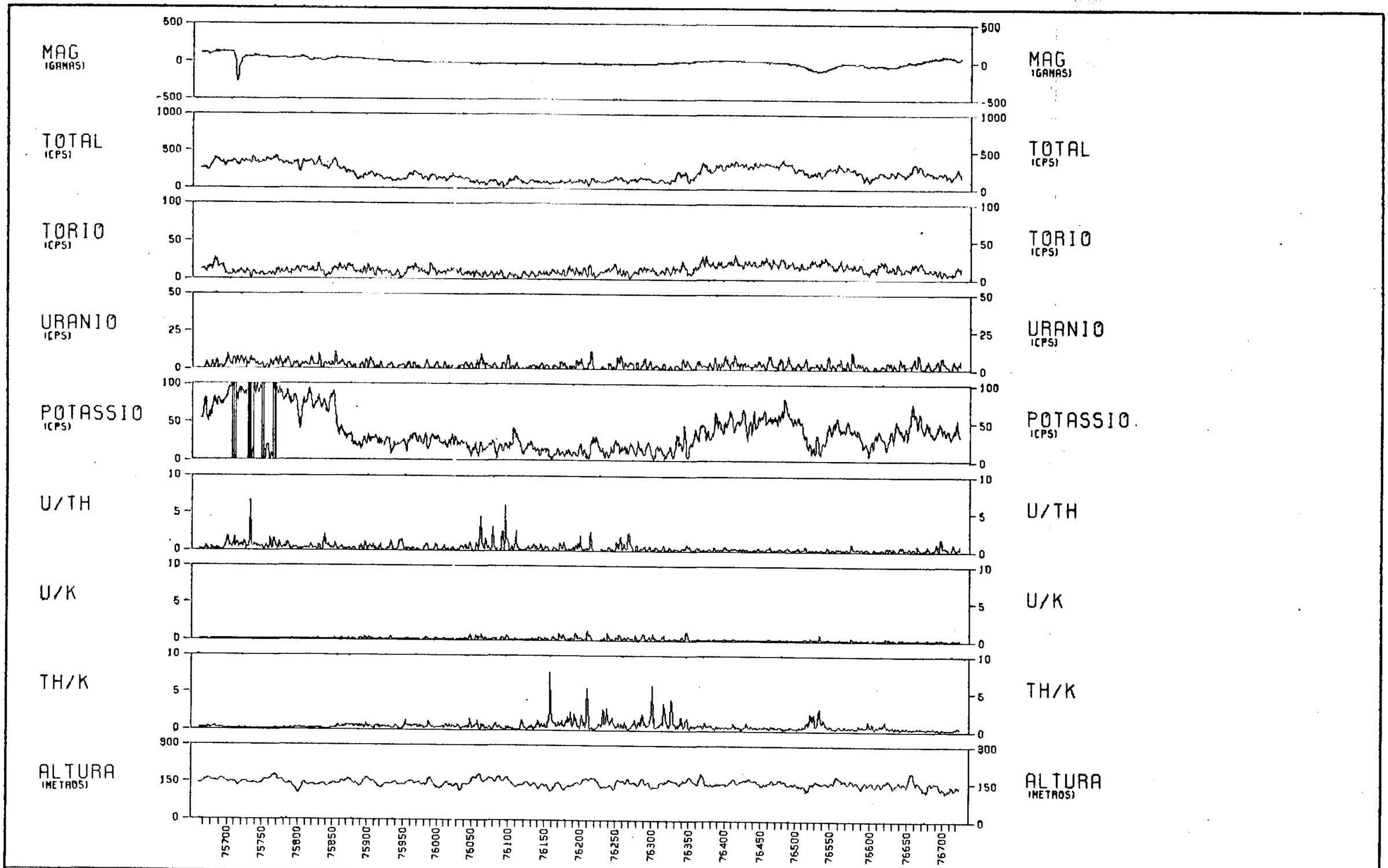

EXECUTADO POR:

ENCAL S/A

ENGENHEIROS CONSULTORES
E AEROLEVANTAMENTOS

ESCALA HORIZONTAL 1:500000

METROS 0 10000 20000 30000 40000 50000 METROS

COMPANHIA DE PESQUISA DE RECURSOS MINERAIS
PROJETO BAIXO SAO FRANCISCO
GRAFICO DE PERFIS EMPILHADOS
LINHA 2969 VOO 029 DATA 11/12/77

CPRM

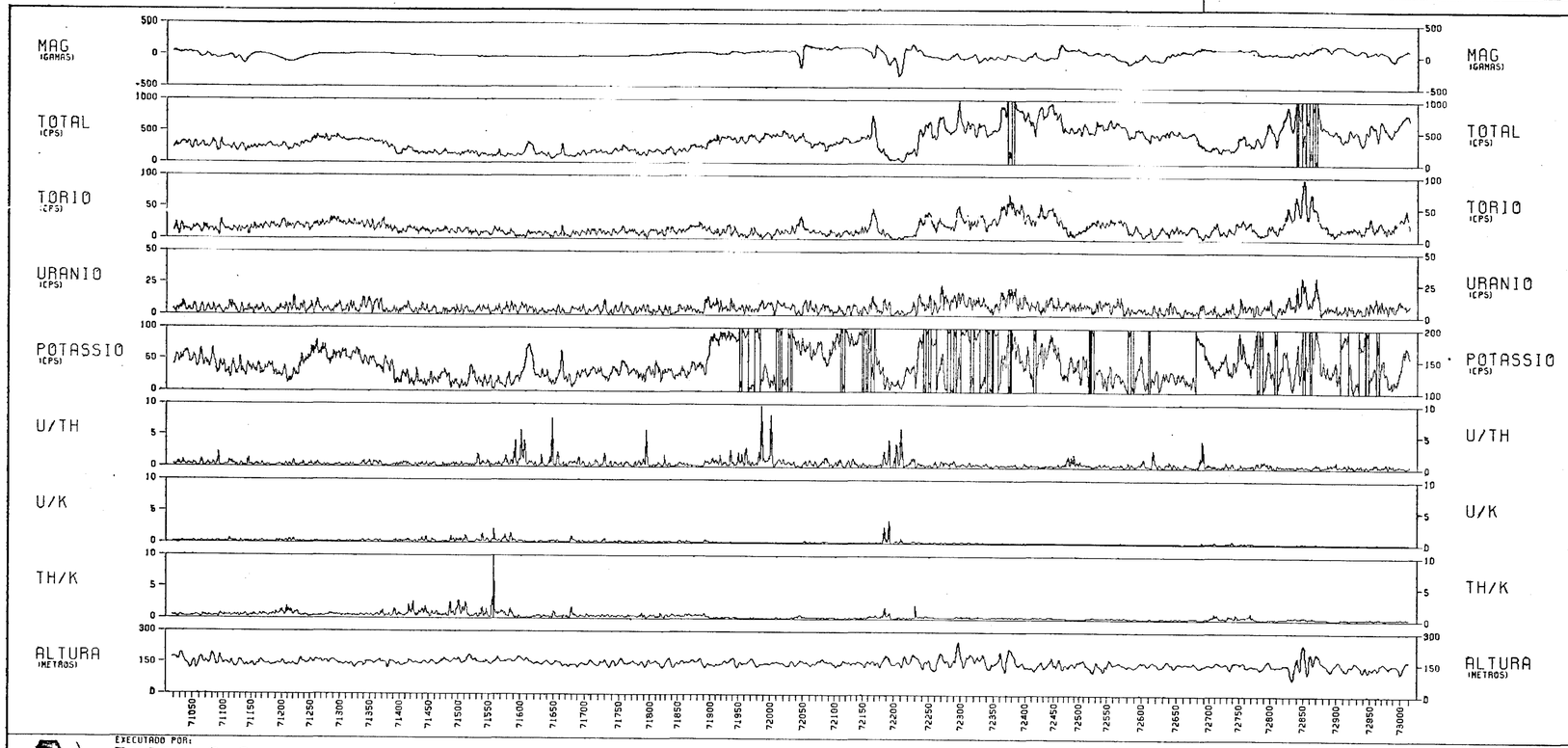

EXECUTADO POR:
ENCAL S/A
ENGENHEIROS CONSULTORES
E AEROLEVANTAMENTOS

ESCALA HORIZONTAL 1:500000

METROS 0 10000 20000 30000 40000 50000 METROS

COMPANHIA DE PESQUISA DE RECURSOS MINERAIS
PROJETO BAIXO SAO FRANCISCO
GRAFICO DE PERFIS EMPILHADOS
LINHA 2991 VOO 028 DATA 11/12/77

CPRM

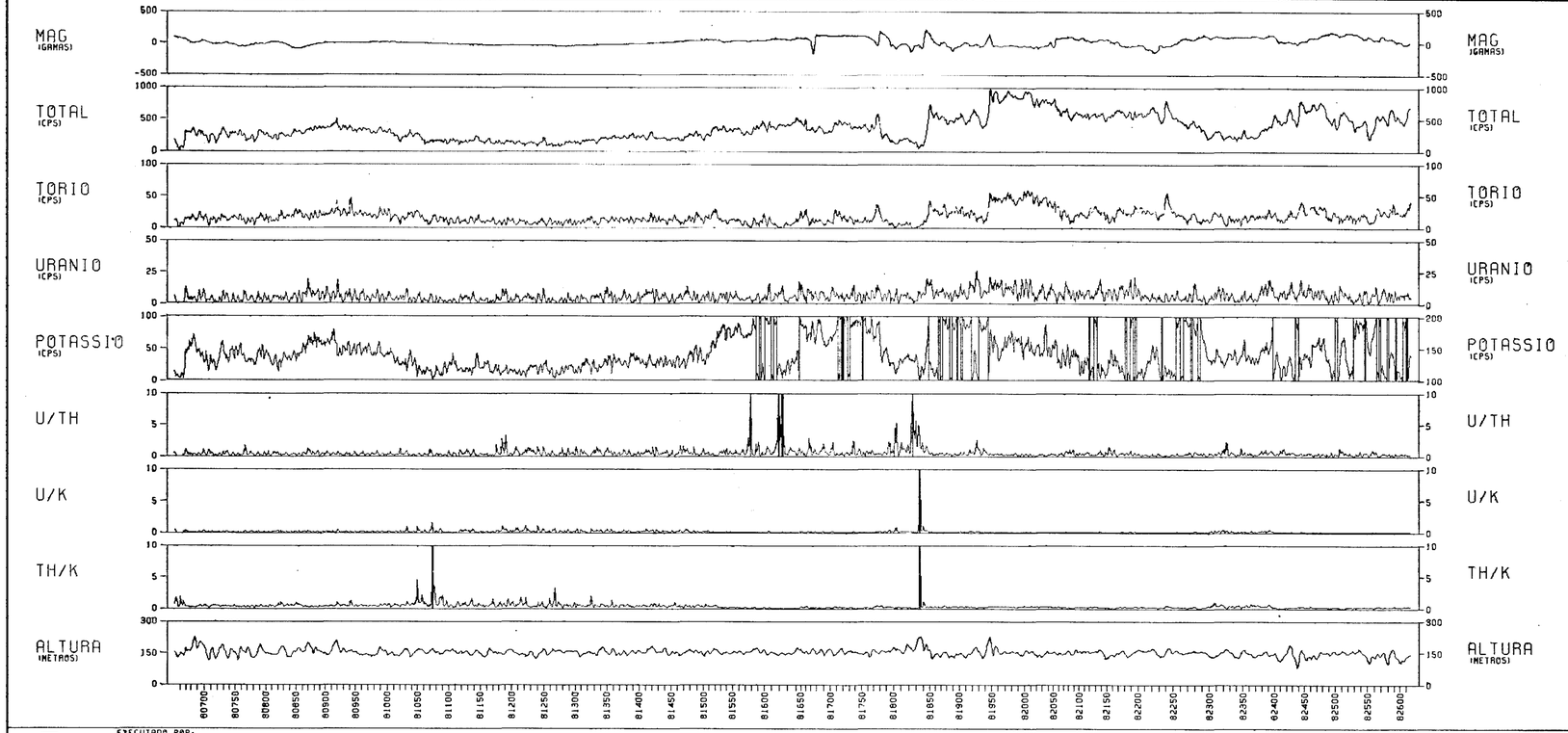

EXECUTADO POR:
ENCAL S/A
ENGENHEIROS CONSULTORES
E AEROLEVANTAMENTOS

ESCALA HORIZONTAL 1:500000

METROS 0 10000 20000 30000 40000 50000 METROS

COMPANHIA DE PESQUISA DE RECURSOS MINERAIS
PROJETO BAIXO SAO FRANCISCO
GRAFICO DE PERFIS EMPILHADOS
LINHA 3021 VOO 031 DATA 13/12/77

CPRM

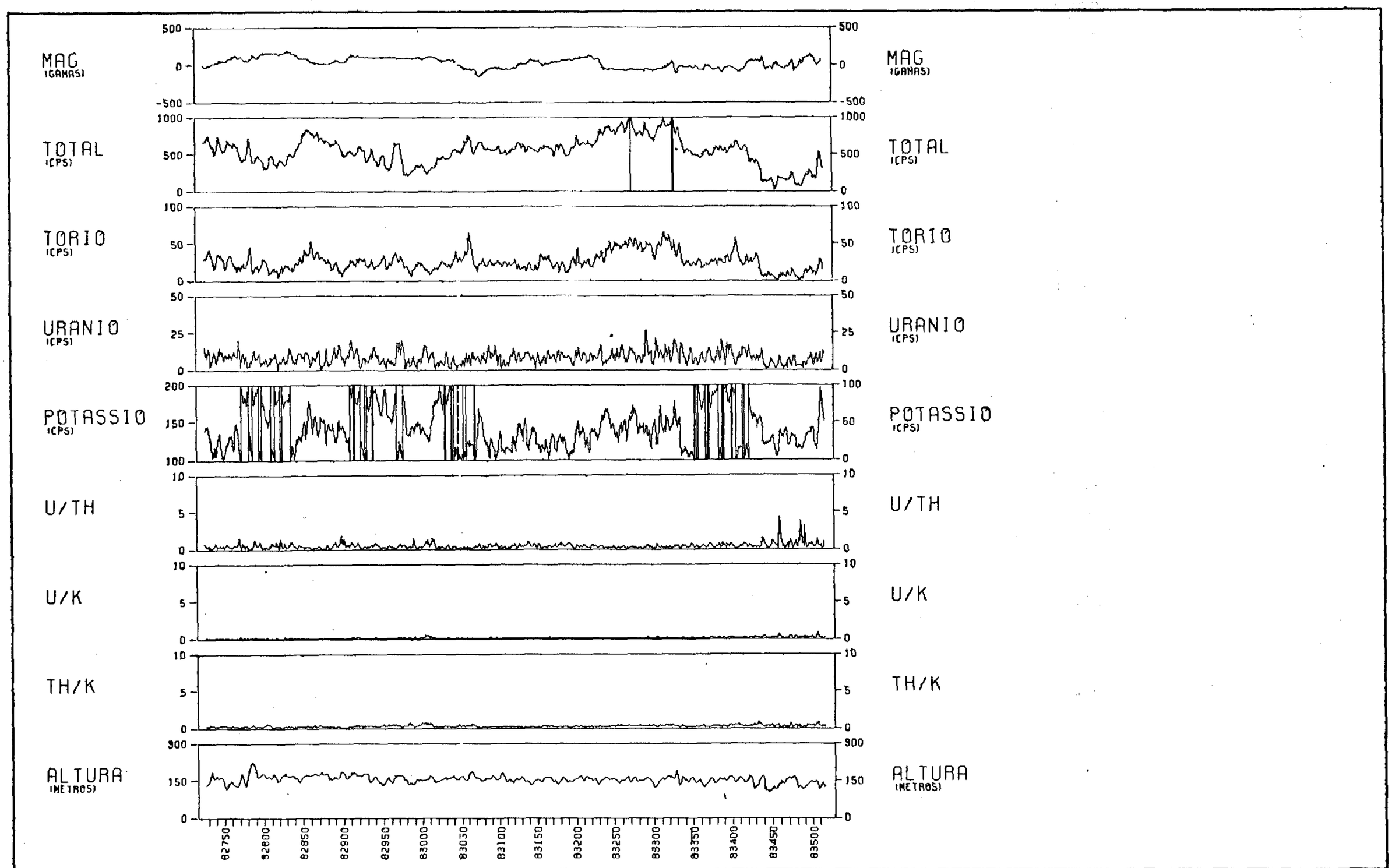

EXECUTADO POR:

ENCAL S/A

ENGENHEIROS CONSULTORES
E AEROLEVANTAMENTOS

ESCALA HORIZONTAL 1:500000

METROS 0 10000 20000 30000 40000 50000 METROS

COMPANHIA DE PESQUISA DE RECURSOS MINERAIS
PROJETO BAIXO SAO FRANCISCO
GRAFICO DE PERFIS EMPILHADOS
LINHA 3050 VOO 031 DATA 13/12/77

CPRM

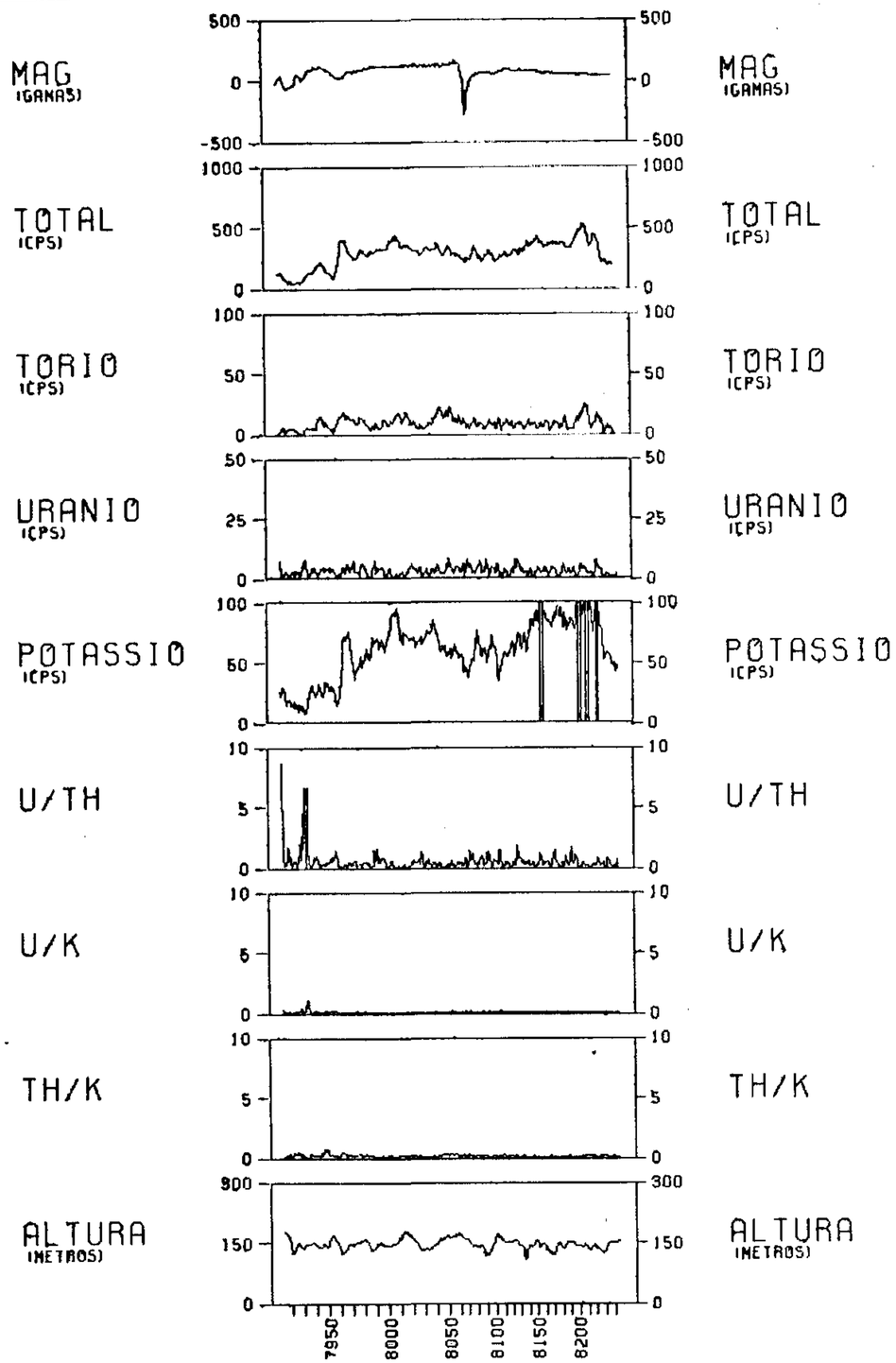

EXECUTADO POR:

ENCAL S/A

ENGENHEIROS CONSULTORES
E AEROLEVANTAMENTOS

ESCALA HORIZONTAL 1:500000

METROS 0 10000 20000 30000 40000 50000 METROS

COMPANHIA DE PESQUISA DE RECURSOS MINERAIS
PROJETO BAIXO SAO FRANCISCO
GRAFICO DE PERFIS EMPILHADOS
LINHA 3054 VOO 041 DATA 07/01/78

CPRM

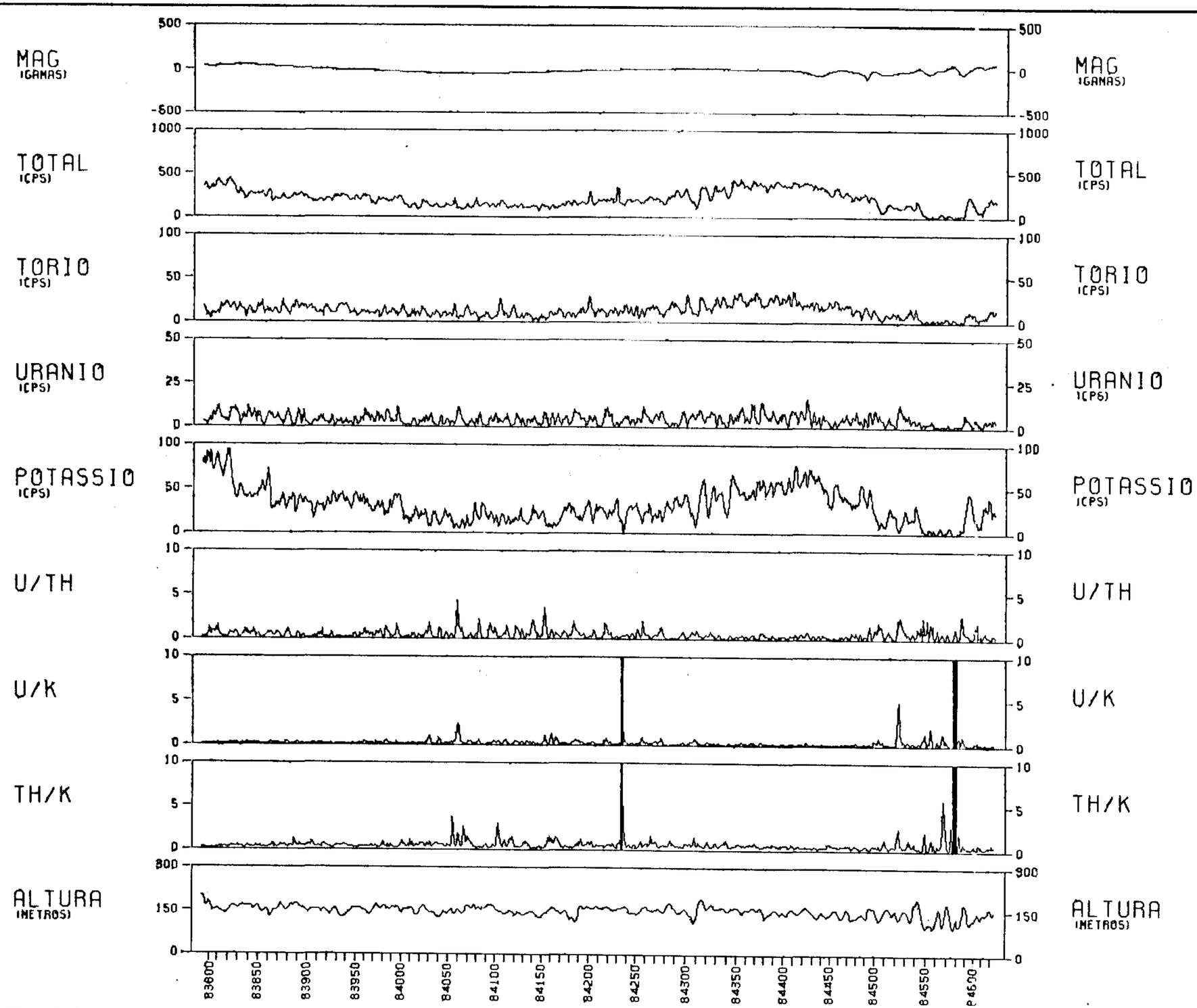

EXECUTADO POR:

ENCAL S/A

ENGENHEIROS CONSULTORES
E AEROLEVANTAMENTOS

ESCALA HORIZONTAL 1:500000

METROS 0 10000 20000 30000 40000 50000 METROS

COMPANHIA DE PESQUISA DE RECURSOS MINERAIS
PROJETO BAIXO SAO FRANCISCO
GRAFICO DE PERFIS EMPILHADOS
LINHA 3057 VOO 031 DATA 13/12/77

CPRM

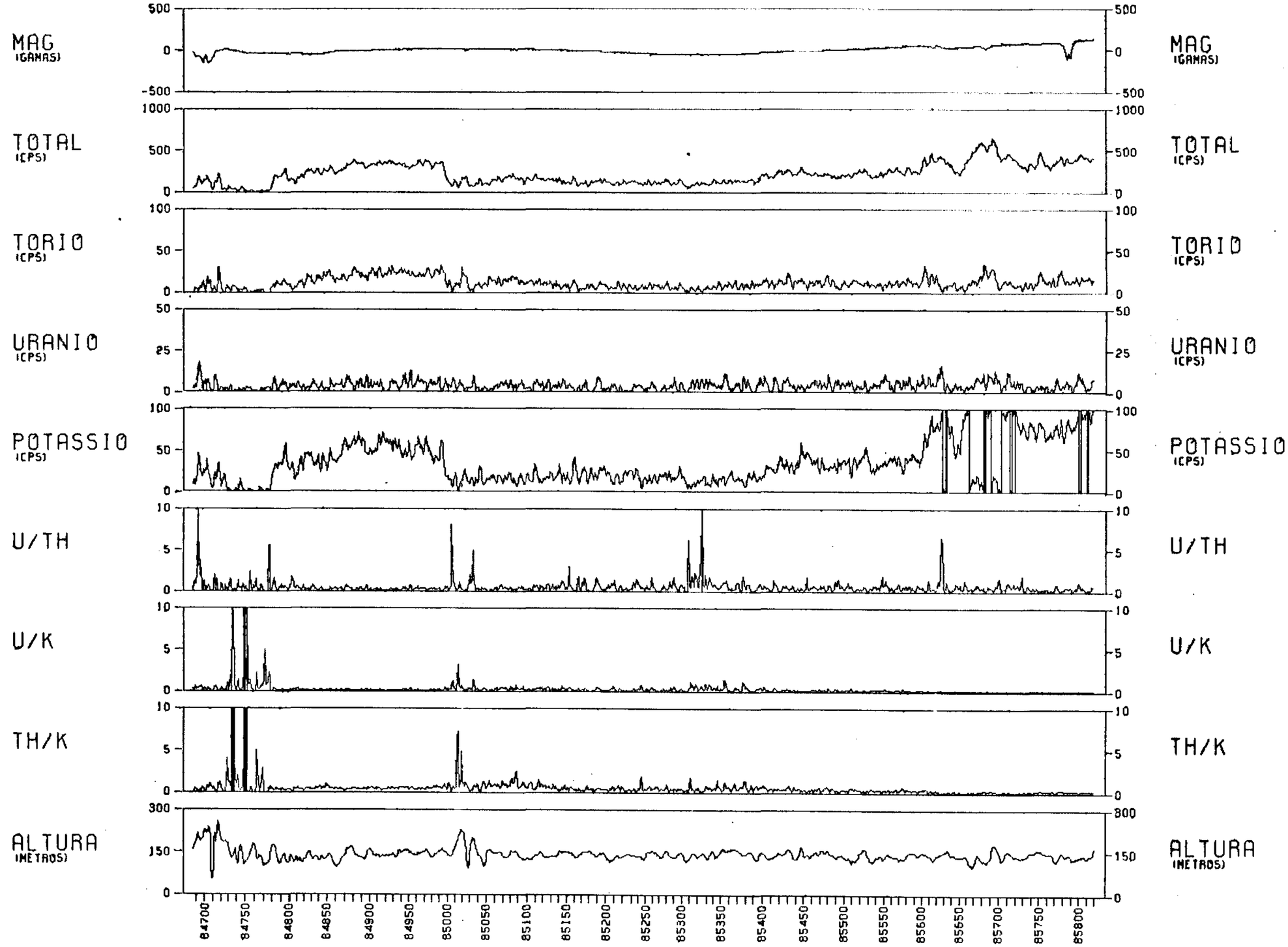

EXECUTADO POR:

ENCAL S/A

ENGENHEIROS CONSULTORES
E AEROLEVANTAMENTOS

ESCALA HORIZONTAL 1:500000

METROS 0 10000 20000 30000 40000 50000 METROS

COMPANHIA DE PESQUISA DE RECURSOS MINERAIS
PROJETO BAIXO SAO FRANCISCO
GRAFICO DE PERFIS EMPILHADOS
LINHA 3080 VOO 031 DATA 13/12/77

CPRM

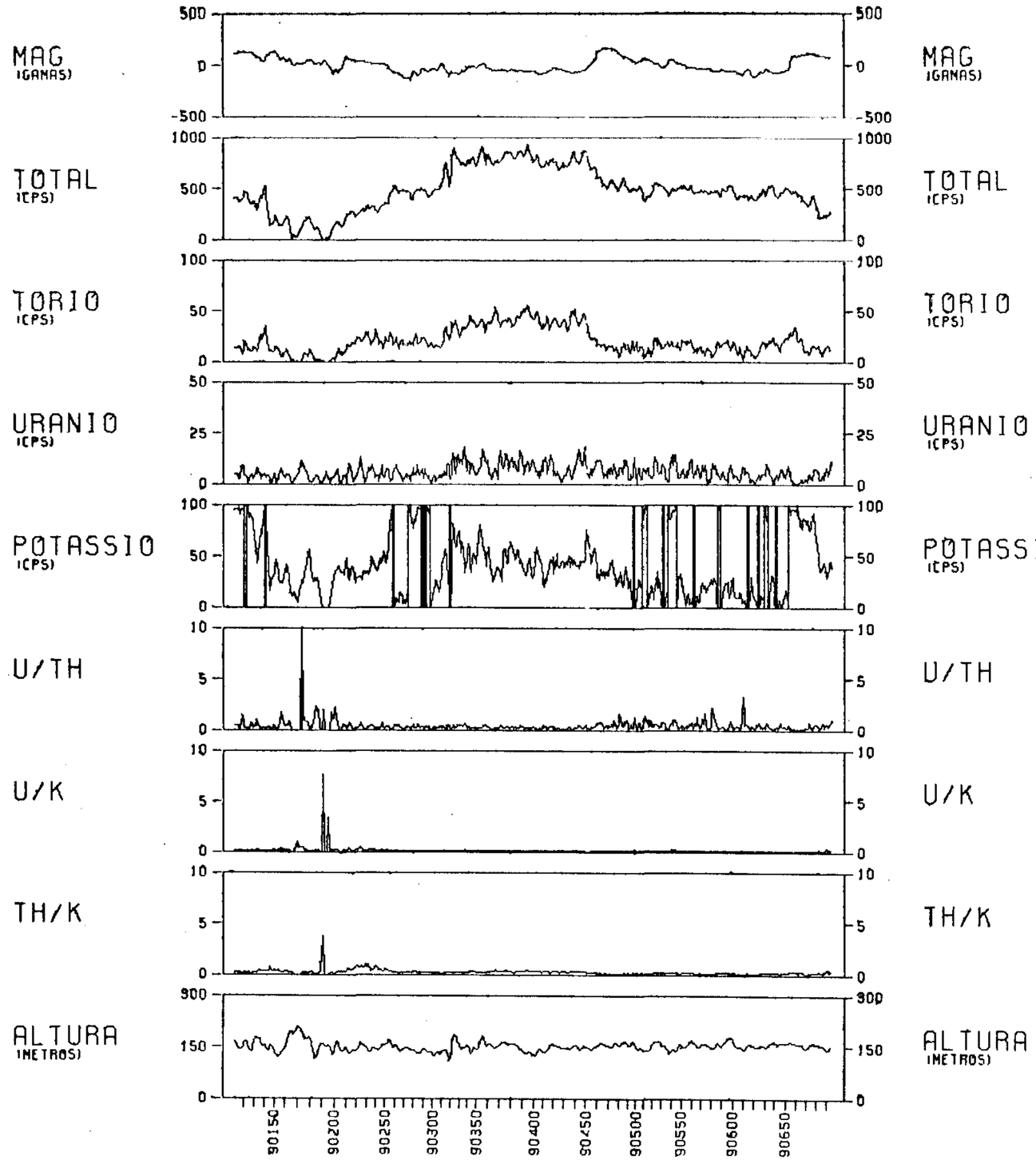

EXECUTADO POR:

ENCAL S/A

ENGENHEIROS CONSULTORES
E AEROLEVANTAMENTOS

ESCALA HORIZONTAL 1:500000

METROS 0 10000 20000 30000 40000 50000 METROS

COMPANHIA DE PESQUISA DE RECURSOS MINERAIS
PROJETO BAIXO SAO FRANCISCO
GRAFICO DE PERFIS EMPILHADOS
LINHA 3087 VOO 032 DATA 13/12/77

CPRM

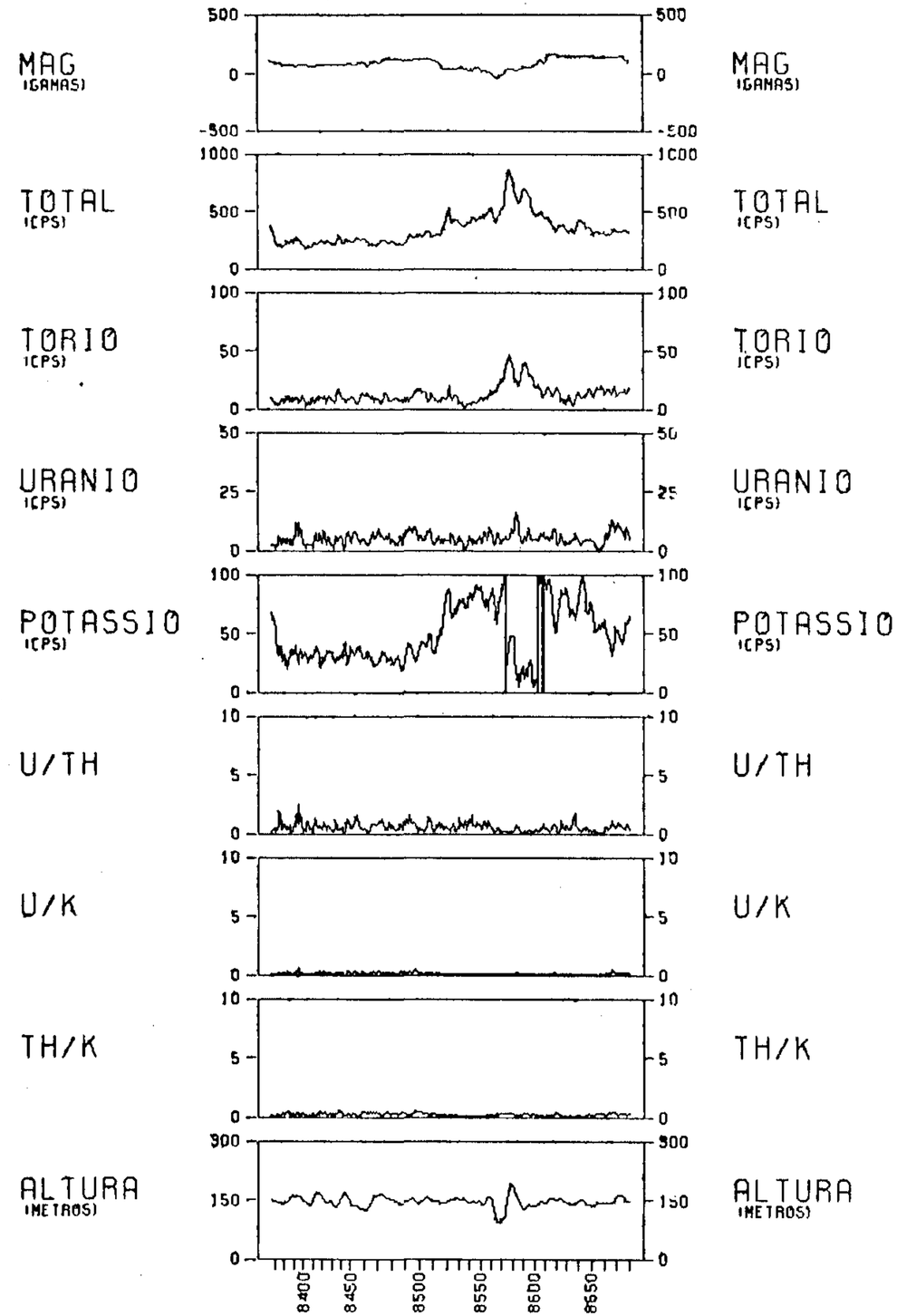

EXECUTADO POR:

ENCAL S/A

ENGENHEIROS CONSULTORES
E AEROLEVANTAMENTOS

ESCALA HORIZONTAL 1:500000

METROS 0 10000 20000 30000 40000 50000 METROS

COMPANHIA DE PESQUISA DE RECURSOS MINERAIS
PROJETO BAIXO SAO FRANCISCO
GRAFICO DE PERFIS EMPILHADOS
LINHA 3089 VOO 041 DATA 07/01/78

CPRM

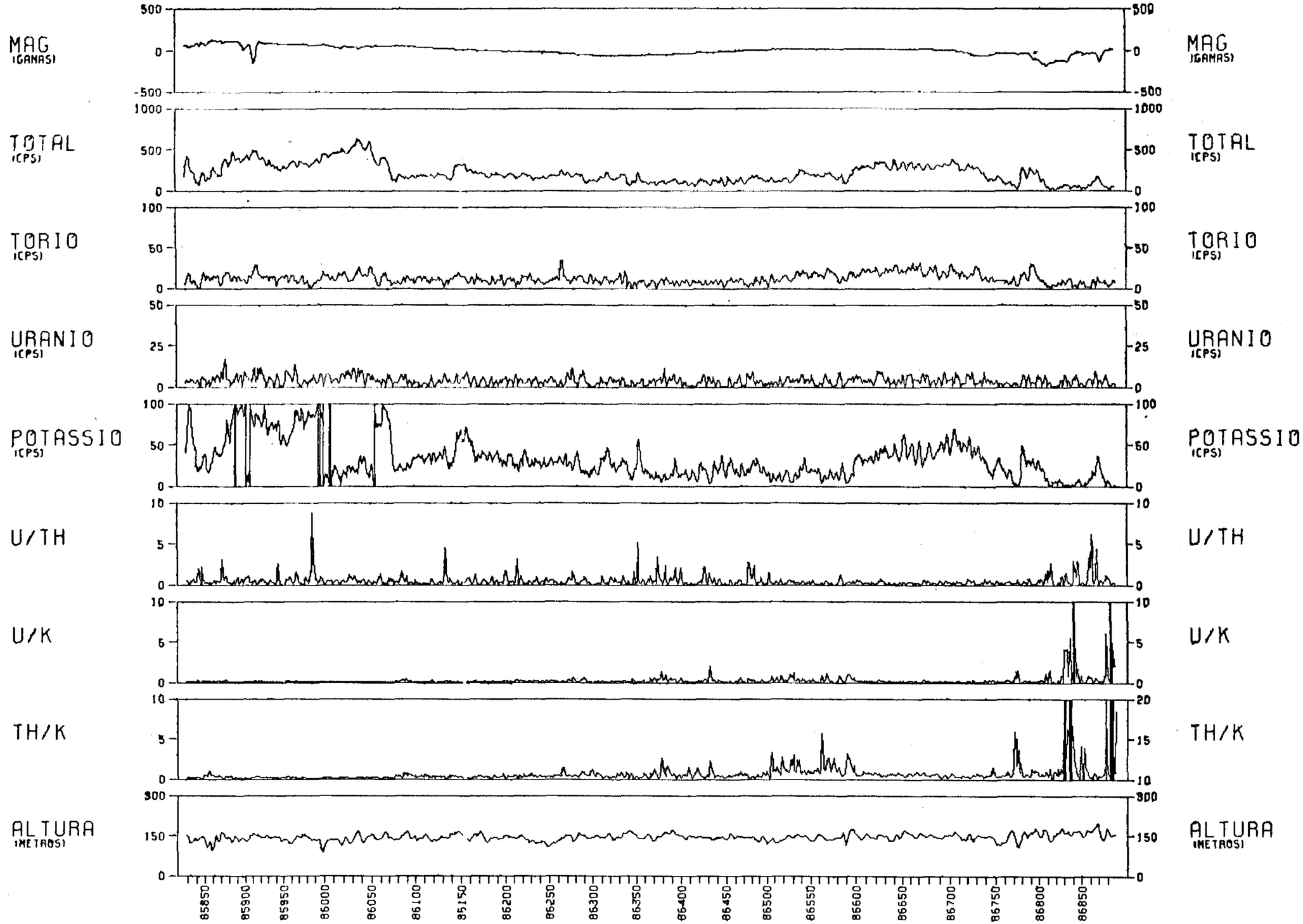

EXECUTADO POR:

ENCAL S/A

ENGENHEIROS CONSULTORES
E AEROLEVANTAMENTOS

ESCALA HORIZONTAL 1:500000

METROS 0 10000 20000 30000 40000 50000 METROS

COMPANHIA DE PESQUISA DE RECURSOS MINERAIS
PROJETO BAIXO SAO FRANCISCO
GRAFICO DE PERFIS EMPILHADOS
LINHA 3110 VOO 031 DATA 13/12/77

CPRM

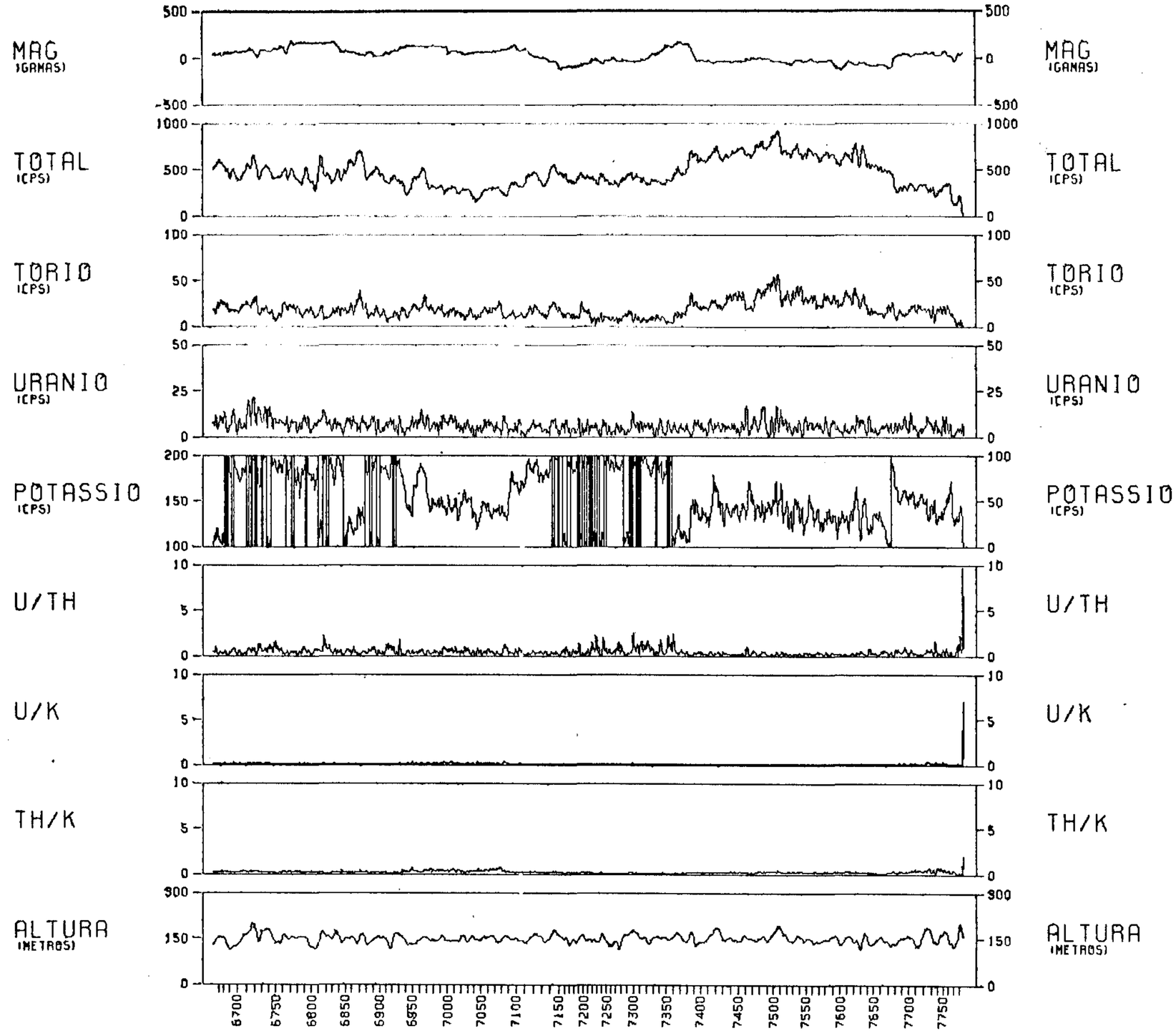

EXECUTADO POR:

ENCAL S/A

ENGENHEIROS CONSULTORES
E AEROLEVANTAMENTOS

ESCALA HORIZONTAL 1:500000

METROS 0 10000 20000 30000 40000 50000 METROS

COMPANHIA DE PESQUISA DE RECURSOS MINERAIS
PROJETO BAIXO SAO FRANCISCO
GRAFICO DE PERFIS EMPILHADOS
LINHA 3119 VOO 041 DATA 07/01/78

CPRM

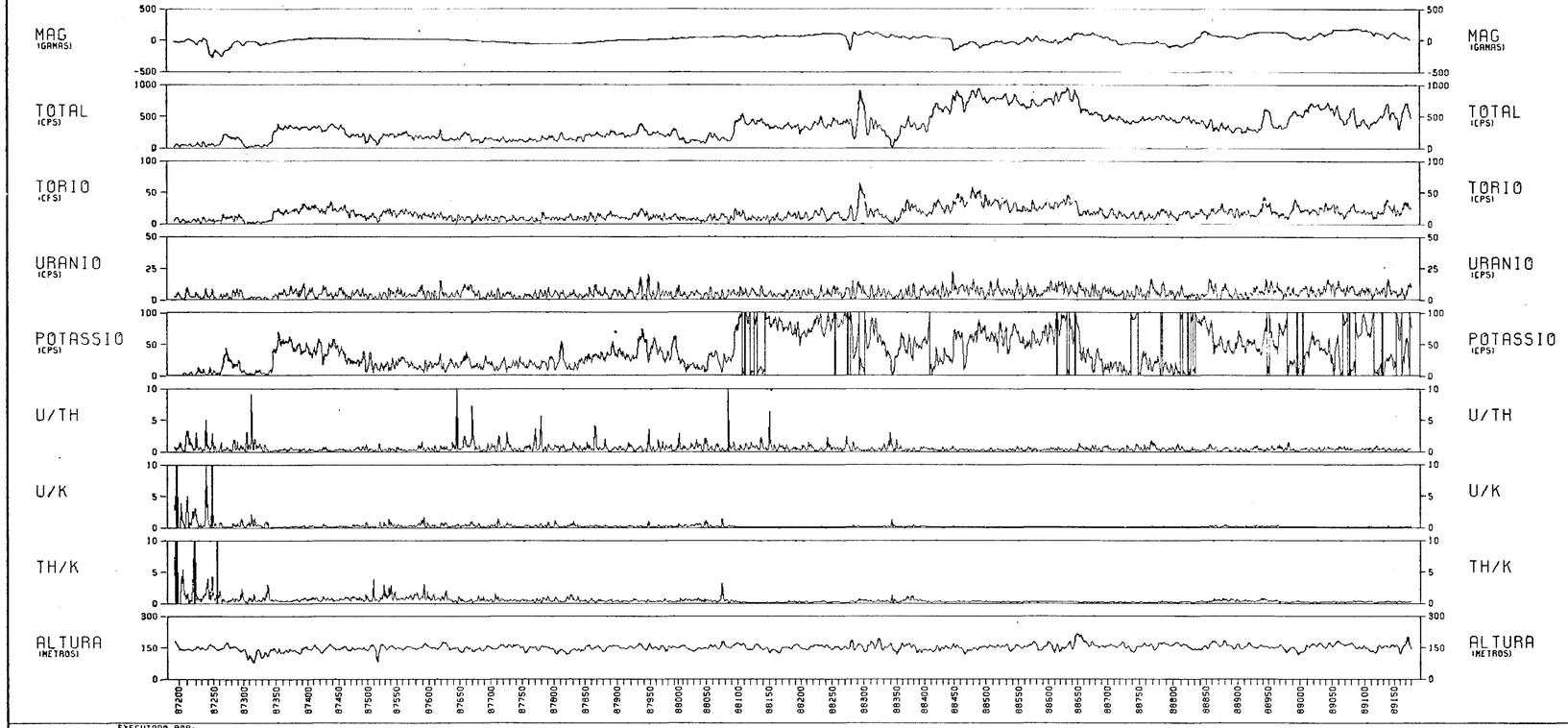

EXECUTADO POR:
ENCAL S/A
ENGENHEIROS CONSULTORES
E AEROLEVANTAMENTOS

ESCALA HORIZONTAL 1:500000
METROS 0 10000 20000 30000 40000 50000 METROS

COMPANHIA DE PESQUISA DE RECURSOS MINERAIS
PROJETO BAIXO SAO FRANCISCO
GRAFICO DE PERFIS EMPILHADOS
LINHA 3140 VOO 032 DATA 13/12/77

CPRM

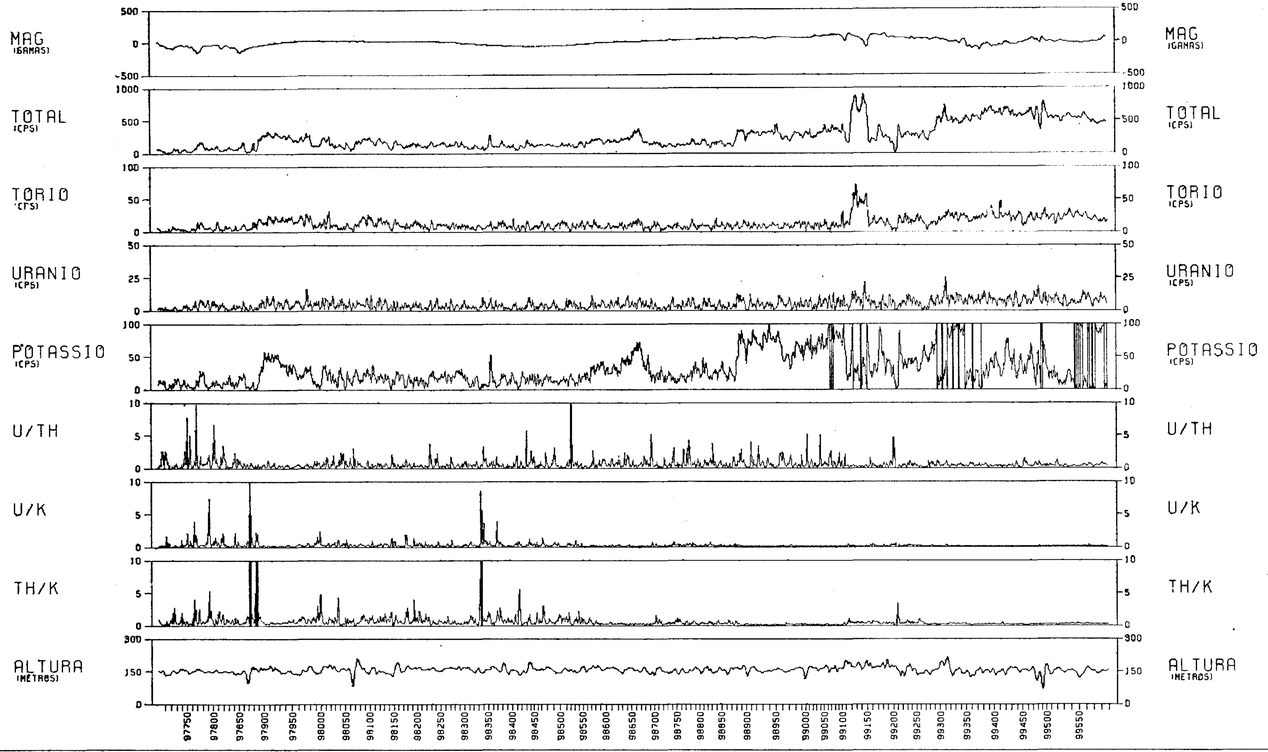

EXECUTADO POR:
ENCAL S/A
ENGENHEIROS CONSULTORES
E AEROLEVANTAMENTOS

ESCALA HORIZONTAL 1:500000

METROS 0 10000 20000 30000 40000 50000 METROS

COMPANHIA DE PESQUISA DE RECURSOS MINERAIS
PROJETO BAIXO SAO FRANCISCO
GRAFICO DE PERFIS EMPILHADOS
LINHA 3171 VOO 038 DATA 21/12/77

CPRM

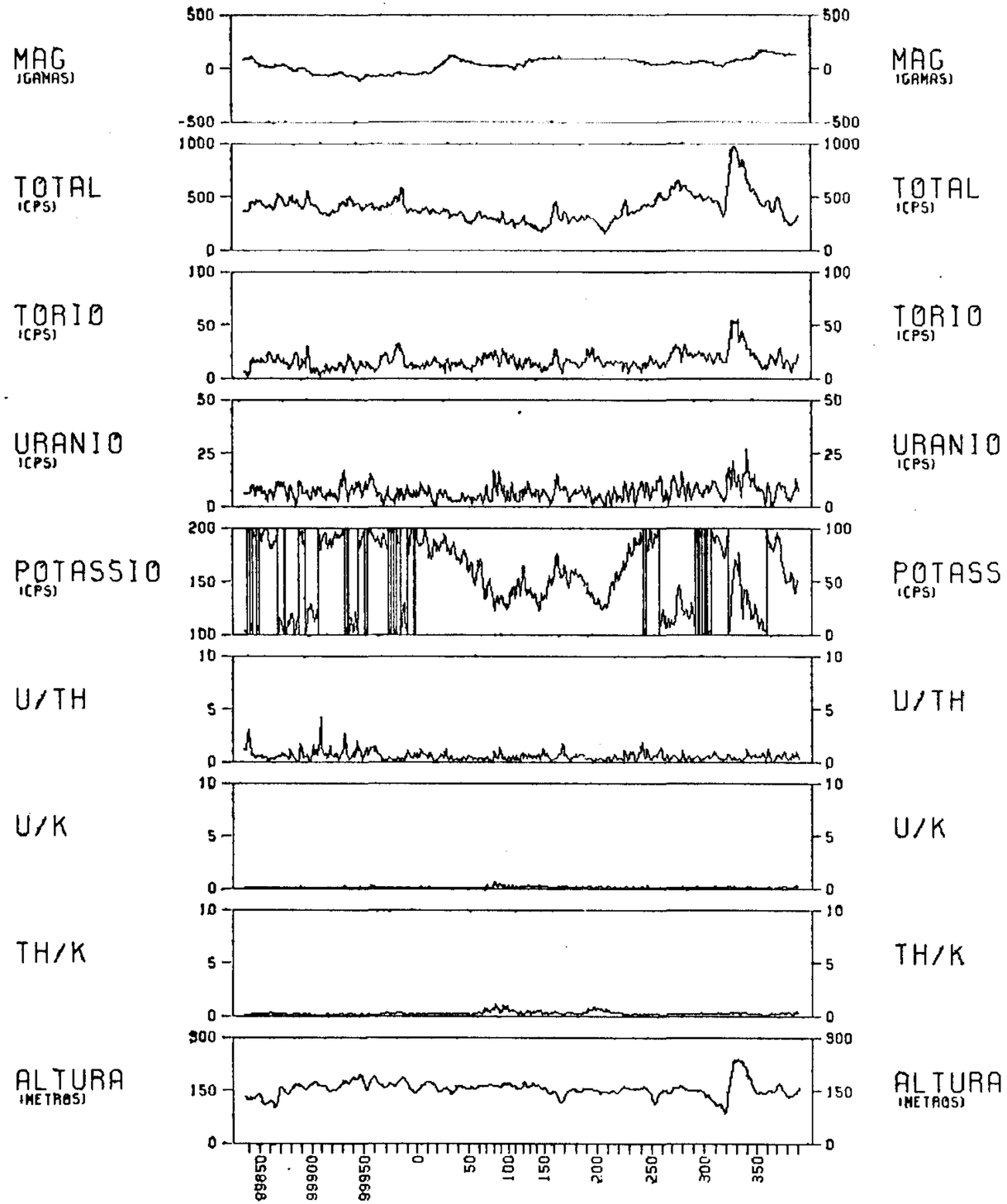

EXECUTADO POR:

ENCAL S/A

ENGENHEIROS CONSULTORES
E AEROLEVANTAMENTOS

ESCALA HORIZONTAL 1:500000

METROS 0 10000 20000 30000 40000 50000 METROS

COMPANHIA DE PESQUISA DE RECURSOS MINERAIS
PROJETO BAIXO SAO FRANCISCO
GRAFICO DE PERFIS EMPILHADOS
LINHA 3178 VOO 038 DATA 21/12/77

CPRM

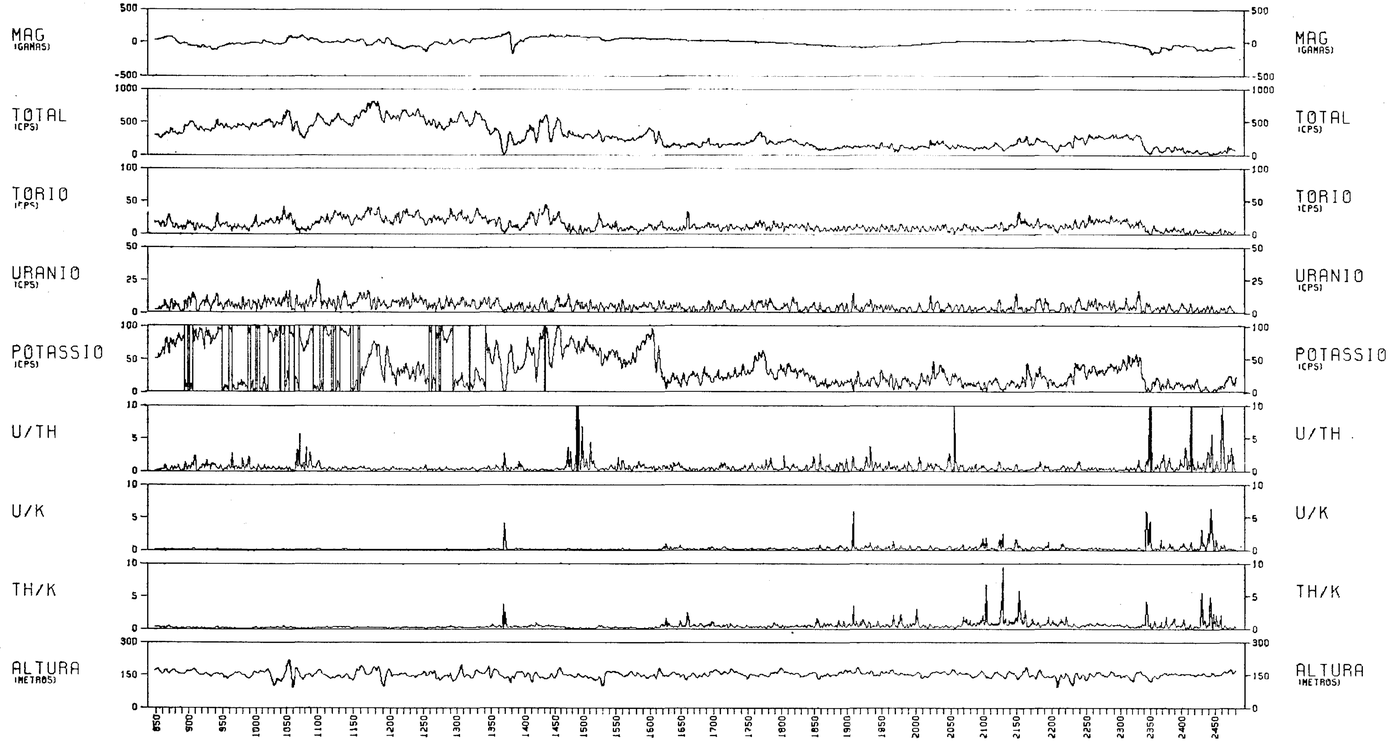

EXECUTADO POR:
ENCAL S/A
ENGENHEIROS CONSULTORES
E AEROLEVANTAMENTOS

ESCALA HORIZONTAL 1:500000

METROS 0 10000 20000 30000 40000 50000 METROS

COMPANHIA DE PESQUISA DE RECURSOS MINERAIS
PROJETO BAIXO SAO FRANCISCO
GRAFICO DE PERFIS EMPILHADOS
LINHA 3201 VOO 038 DATA 21/12/77

CPRM

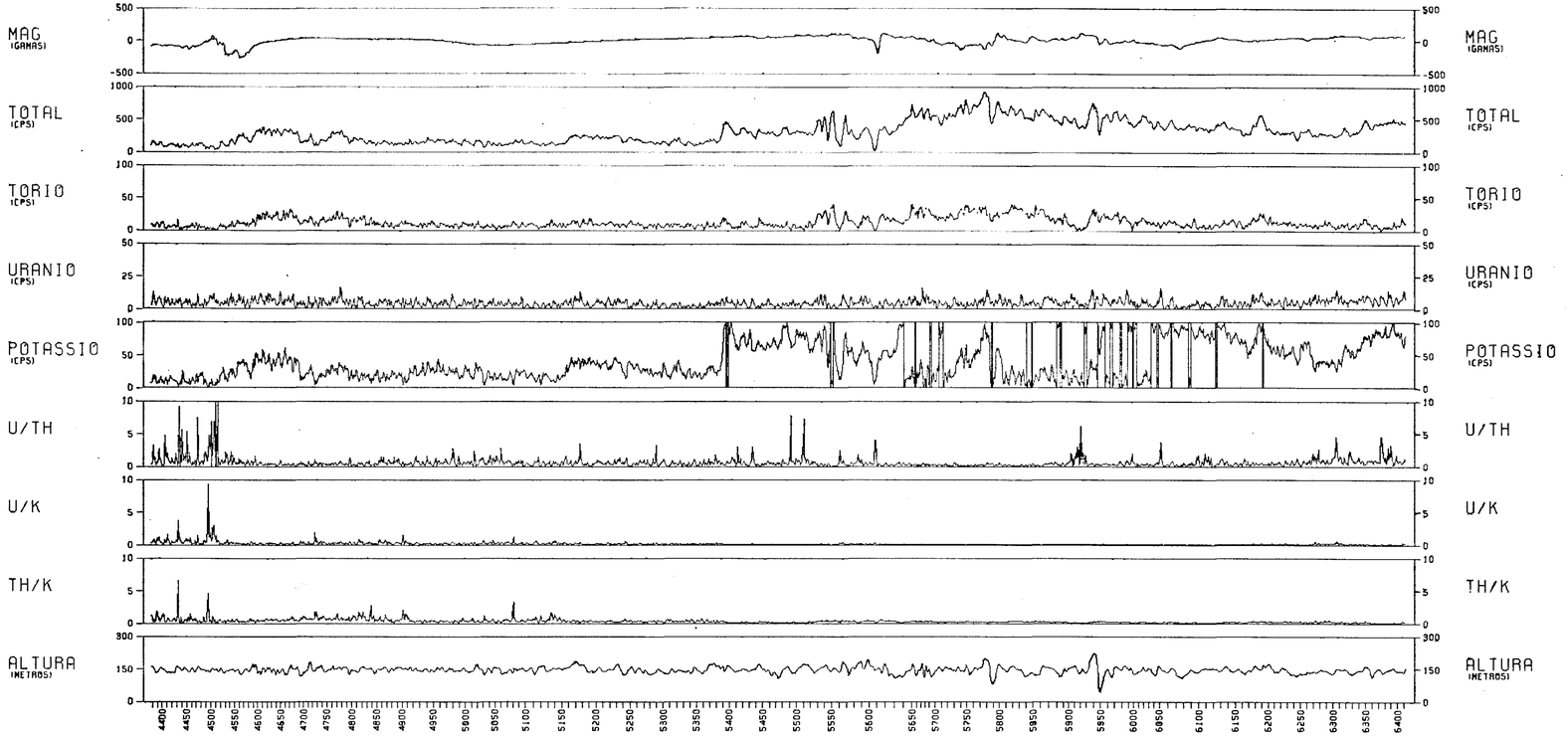

EXECUTADO POR:
ENCAL S/A
ENGENHEIROS CONSULTORES
E AEROLEVANTAMENTOS

ESCALA HORIZONTAL 1:500000

METROS 0 10000 20000 30000 40000 50000 METROS

COMPANHIA DE PESQUISA DE RECURSOS MINERAIS
PROJETO BAIXO SAO FRANCISCO
GRAFICO DE PERFIS EMPILHADOS
LINHA 3230 VOO 041 DATA 07/01/78

CPRM

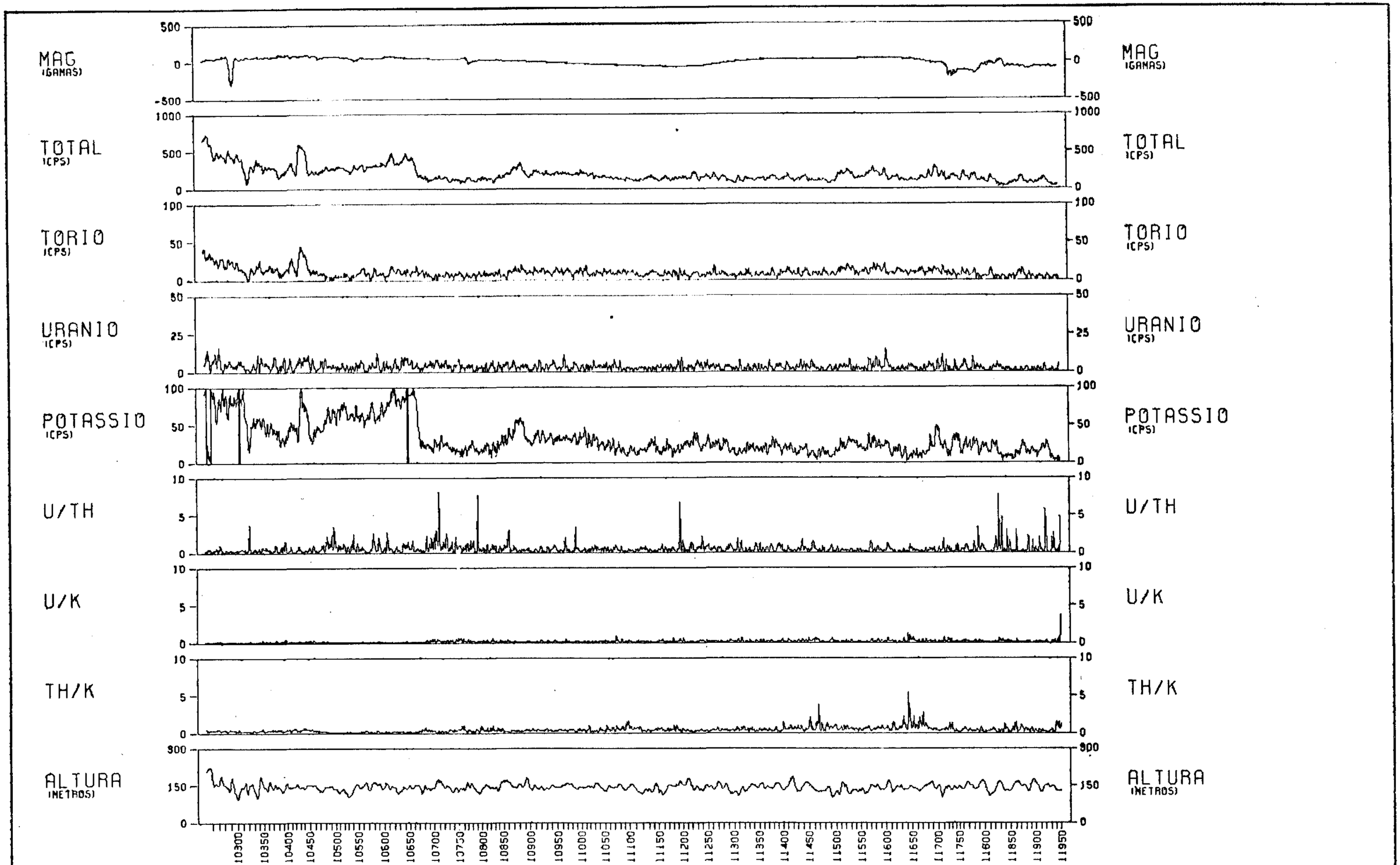

EXECUTADO POR:

ENCAL S/A

ENGENHEIROS CONSULTORES
E AEROLEVANTAMENTOS

ESCALA HORIZONTAL 1:500000

METROS 0 10000 20000 30000 40000 50000 METROS

COMPANHIA DE PESQUISA DE RECURSOS MINERAIS
PROJETO BAIXO SAO FRANCISCO
GRAFICO DE PERFIS EMPILHADOS
LINHA 3261 VOO 041 DATA 07/01/78

CPRM

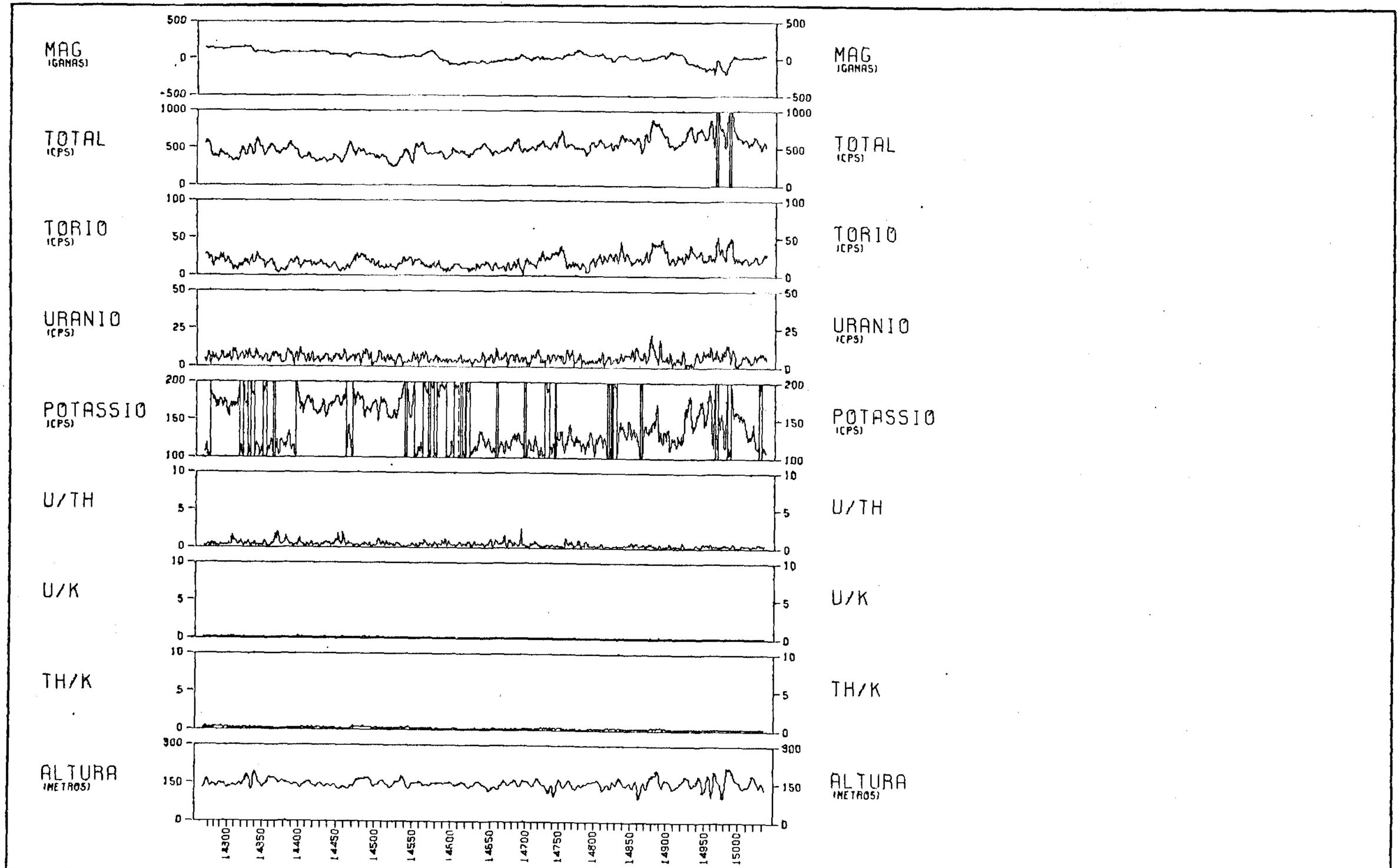

EXECUTADO POR:

ENCAL S/A

ENGENHEIROS CONSULTORES
E AEROLEVANTAMENTOS

ESCALA HORIZONTAL 1:500000

METROS 0 10000 20000 30000 40000 50000 METROS

COMPANHIA DE PESQUISA DE RECURSOS MINERAIS
PROJETO BAIXO SAO FRANCISCO
GRAFICO DE PERFIS EMPILHADOS
LINHA 3269 VOO 043 DATA 08/01/78

CPRM

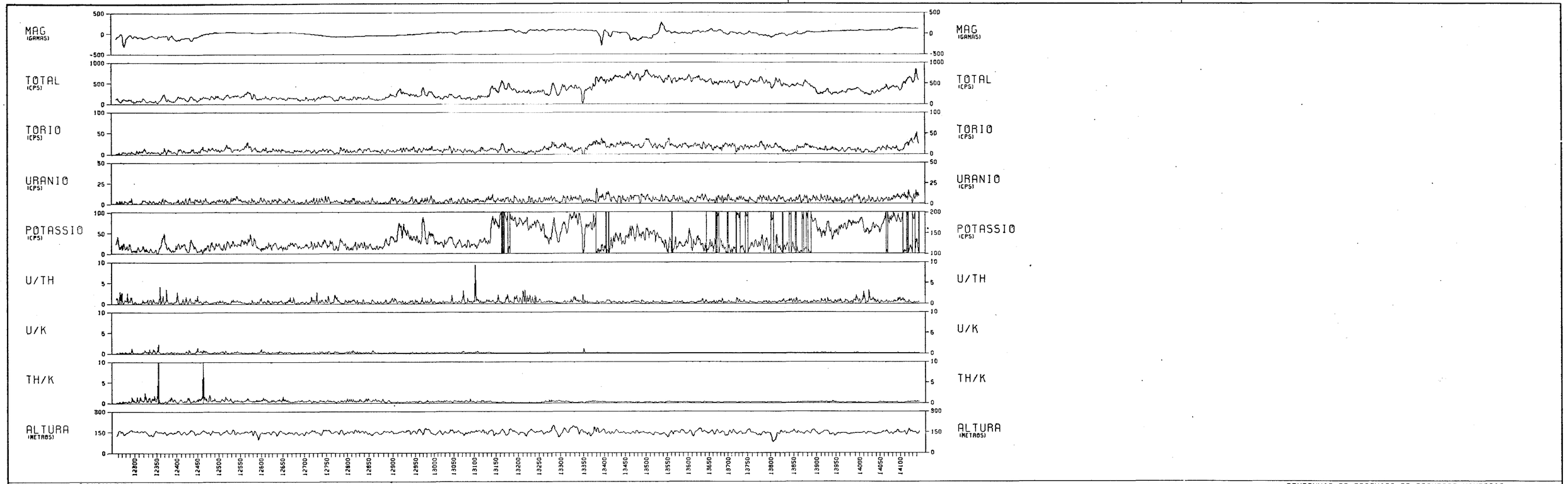

EXECUTADO POR:
ENCAL S/A
ENGENHEIROS CONSULTORES
E AEROLEVANTAMENTOS

ESCALA HORIZONTAL 1:500000
METROS 0 10000 20000 30000 40000 50000 METROS

COMPANHIA DE PESQUISA DE RECURSOS MINERAIS
PROJETO BAIXO SAO FRANCISCO
GRAFICO DE PERFIS EMPILHADOS
LINHA 3290 VOO 043 DATA 08/01/78

CPRM

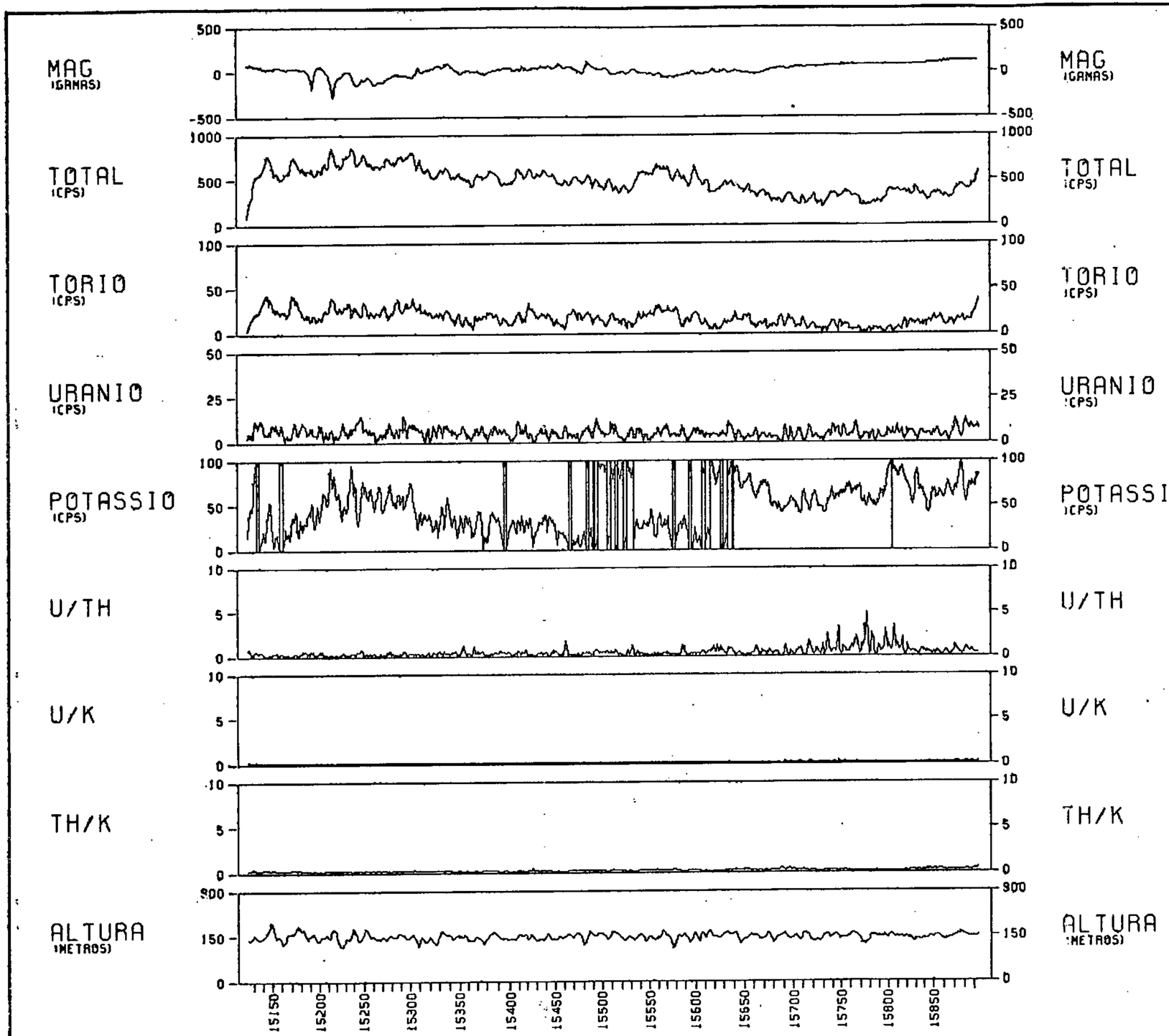

EXECUTADO POR:

ENCAL S/A

ENGENHEIROS CONSULTORES
E AEROLEVANTAMENTOS

ESCALA HORIZONTAL 1:500000

METROS 0 10000 20000 30000 40000 50000 METROS

COMPANHIA DE PESQUISA DE RECURSOS MINERAIS
PROJETO BAIXO SAO FRANCISCO
GRAFICO DE PERFIS EMPILHADOS
LINHA 3320 VOO 043 DATA 08/01/78

CPRM

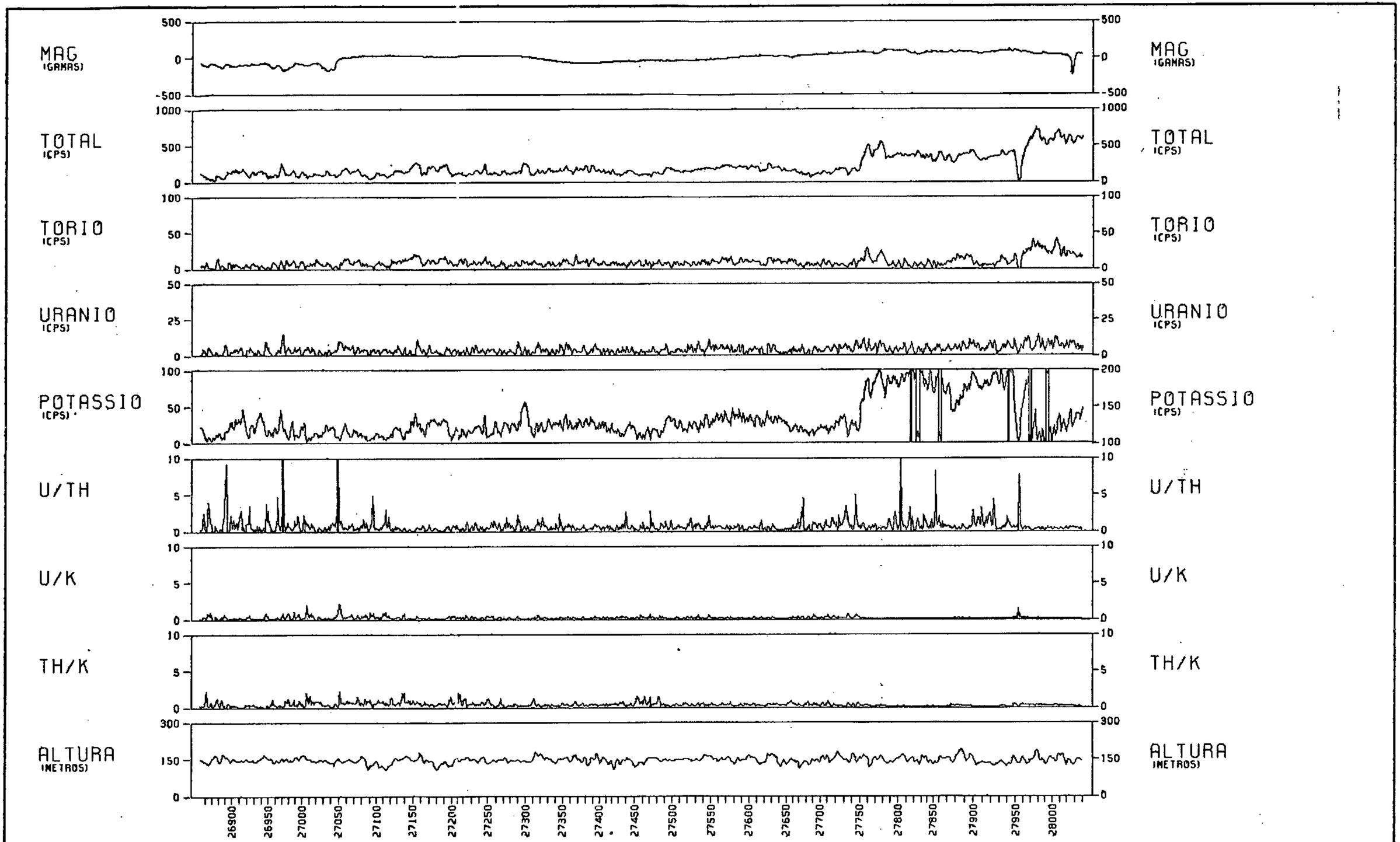

EXECUTADO POR:

ENCAL S/A

ENGENHEIROS CONSULTORES
E AEROLEVANTAMENTOS

ESCALA HORIZONTAL 1:500000

METROS 0 10000 20000 30000 40000 50000 METROS

COMPANHIA DE PESQUISA DE RECURSOS MINERAIS
PROJETO BAIXO SAO FRANCISCO
GRAFICO DE PERFIS EMPILHADOS
LINHA 3327 VOO 045 DATA 09/01/78

CPRM

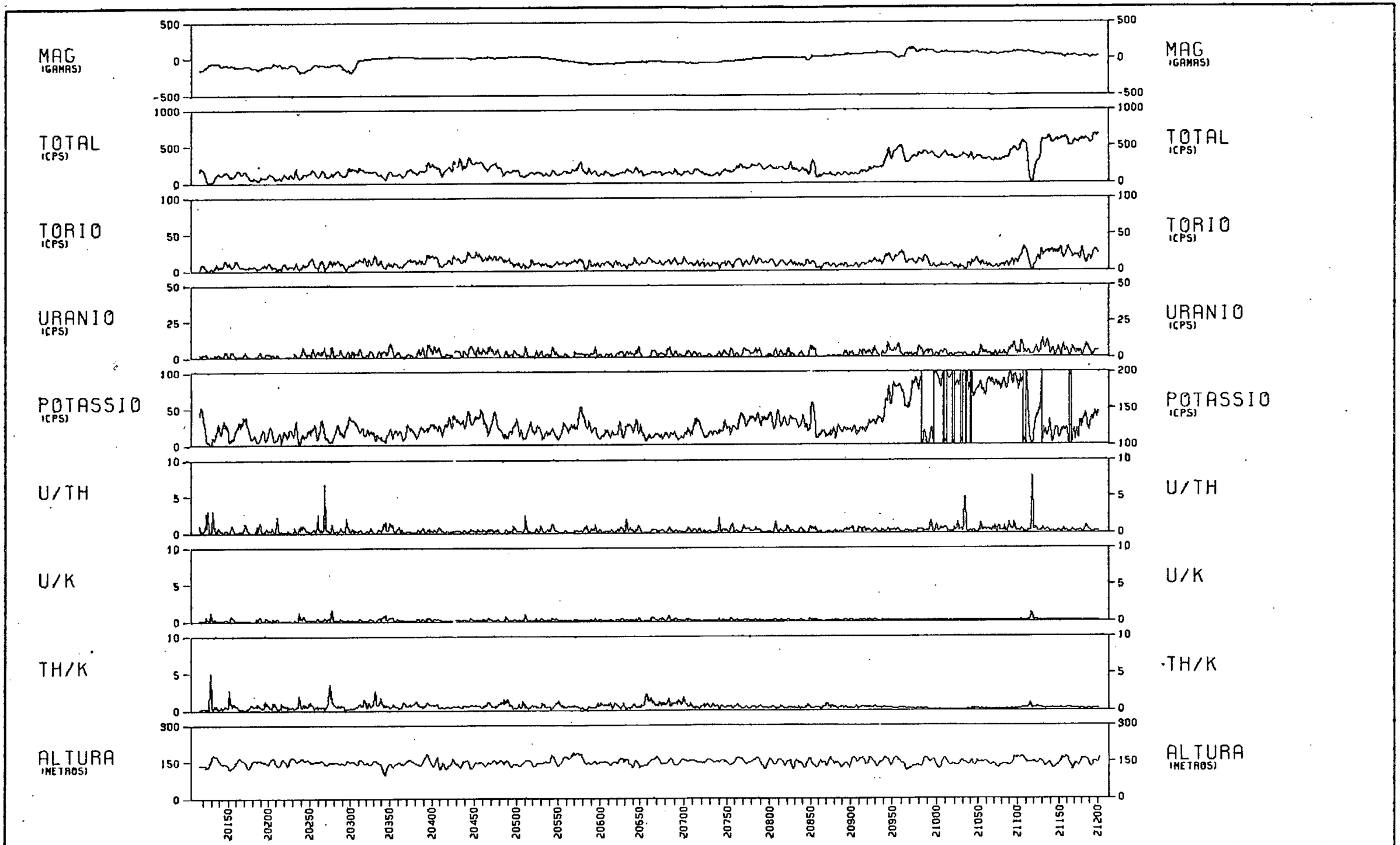

EXECUTADO POR:
ENCAL S/A
ENGENHEIROS CONSULTORES
E AEROLEVANTAMENTOS

ESCALA HORIZONTAL 1:500000

METROS 0 10000 20000 30000 40000 50000 METROS

COMPANHIA DE PESQUISA DE RECURSOS MINERAIS
PROJETO BAIXO SAO FRANCISCO
GRAFICO DE PERFIS EMPILHADOS
LINHA 3350 VOO 044 DATA 08/01/78

CPRM

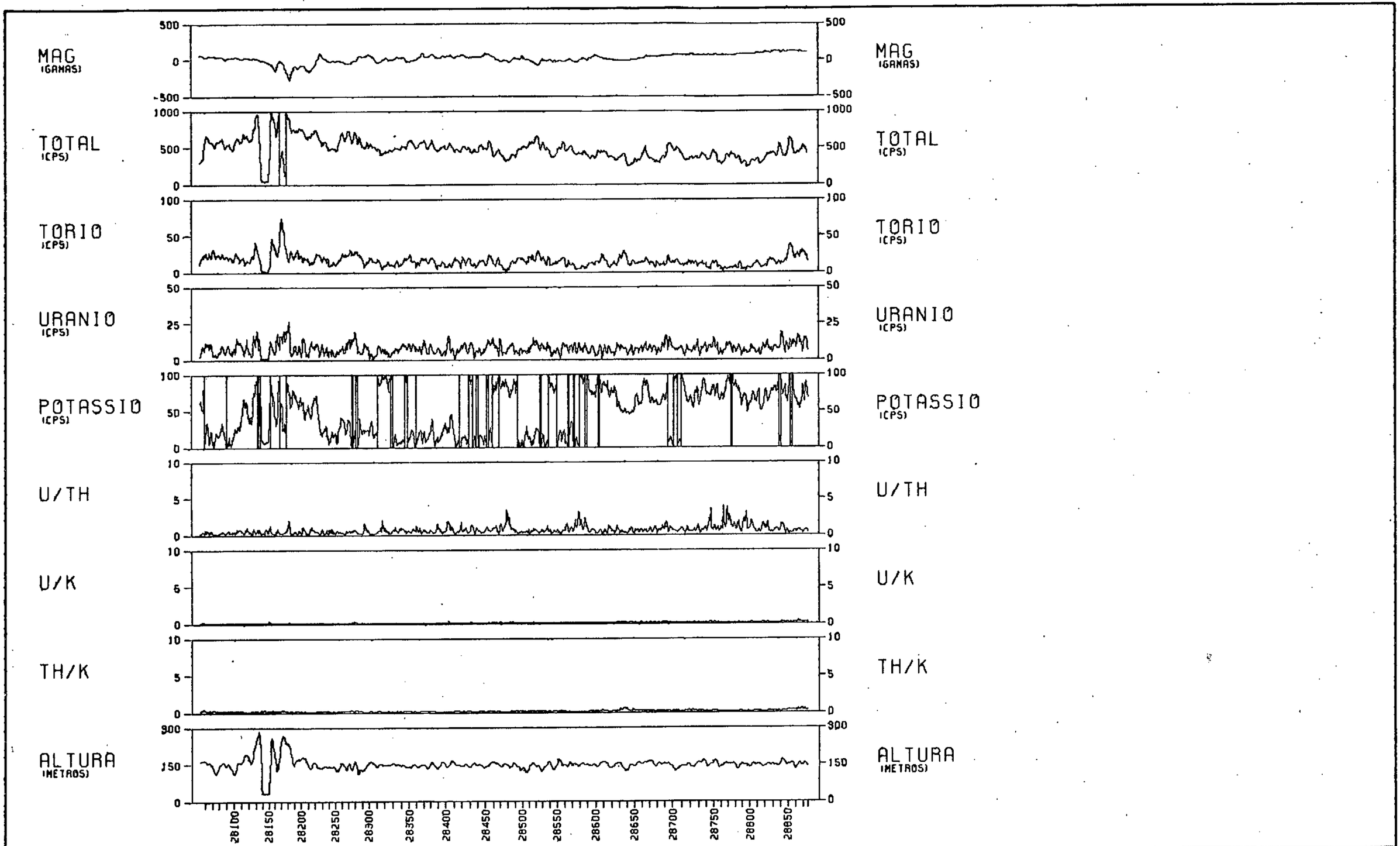

EXECUTADO POR:
ENCAL S/A
ENGENHEIROS CONSULTORES
E AEROLEVANTAMENTOS

ESCALA HORIZONTAL 1:500000

METROS 0 10000 20000 30000 40000 50000 METROS

COMPANHIA DE PESQUISA DE RECURSOS MINERAIS
PROJETO BAIXO SAO FRANCISCO
GRAFICO DE PERFIS EMPILHADOS
LINHA 3357 VOO 045 DATA 09/01/78

CPRM

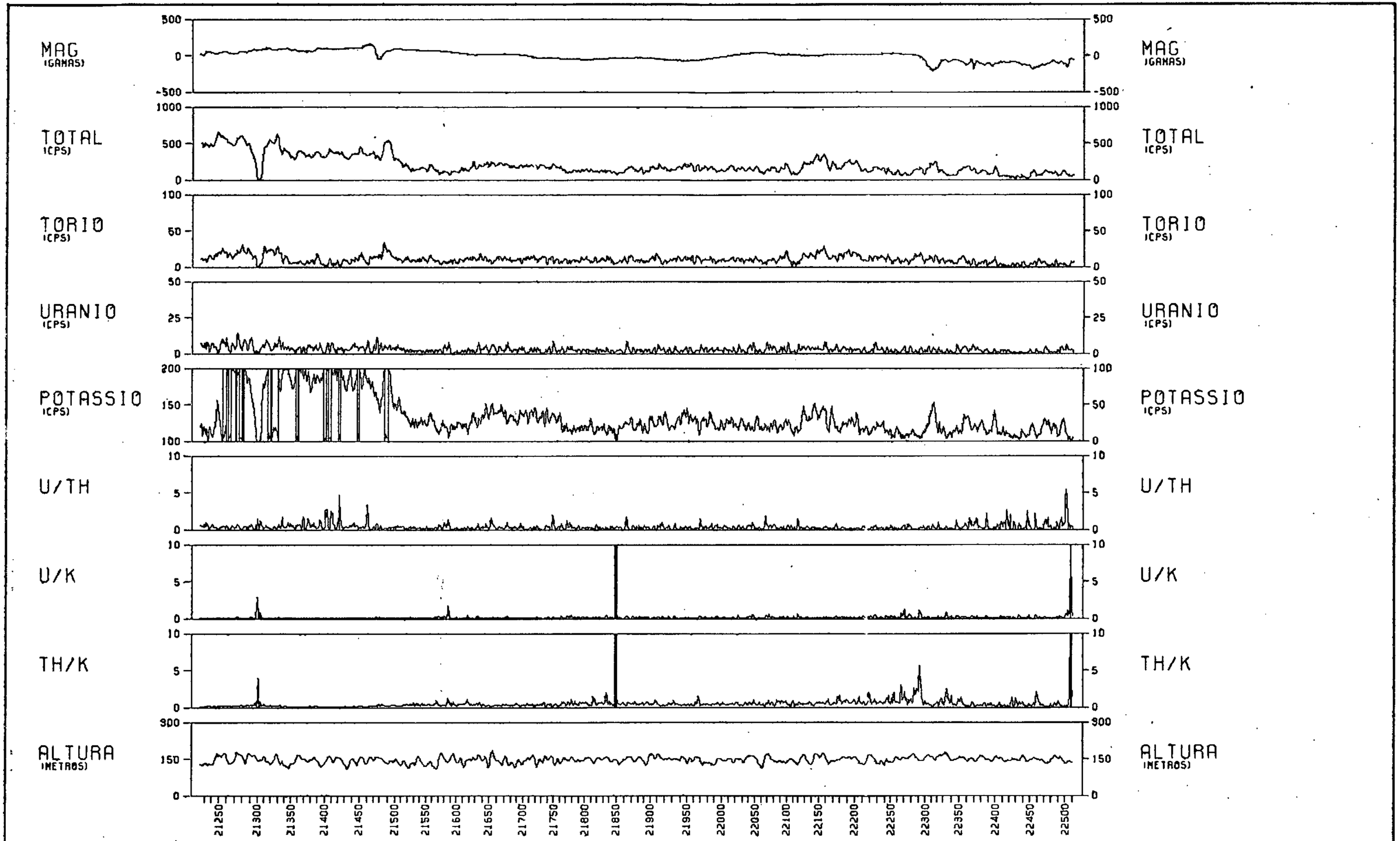

EXECUTADO POR:

ENCAL S/A

ENGENHEIROS CONSULTORES
E AEROLEVANTAMENTOS

ESCALA HORIZONTAL 1:500000

METROS 0 10000 20000 30000 40000 50000 METROS

COMPANHIA DE PESQUISA DE RECURSOS MINERAIS
PROJETO BAIXO SAO FRANCISCO
GRAFICO DE PERFIS EMPILHADOS
LINHA 3380 VOO 044 DATA 08/01/78

CPRM

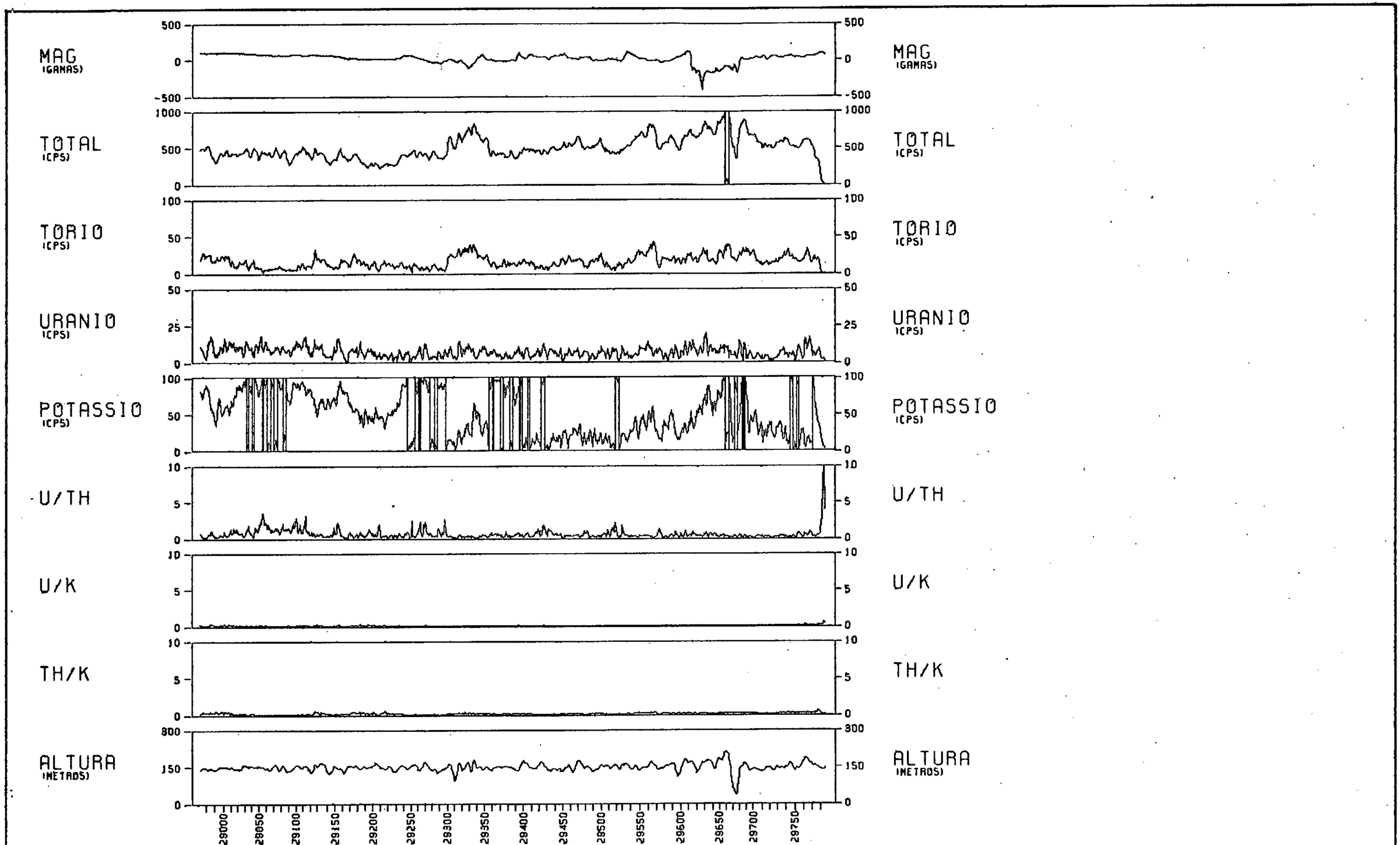

EXECUTADO POR:

ENCAL S/A

ENGENHEIROS CONSULTORES
E AEROLEVANTAMENTOS

ESCALA HORIZONTAL 1:500000

METROS 0 10000 20000 30000 40000 50000 METROS

COMPANHIA DE PESQUISA DE RECURSOS MINERAIS
PROJETO BAIXO SAO FRANCISCO
GRAFICO DE PERFIS EMPILHADOS
LINHA 3387 VOO 045 DATA 09/01/78

CPRM

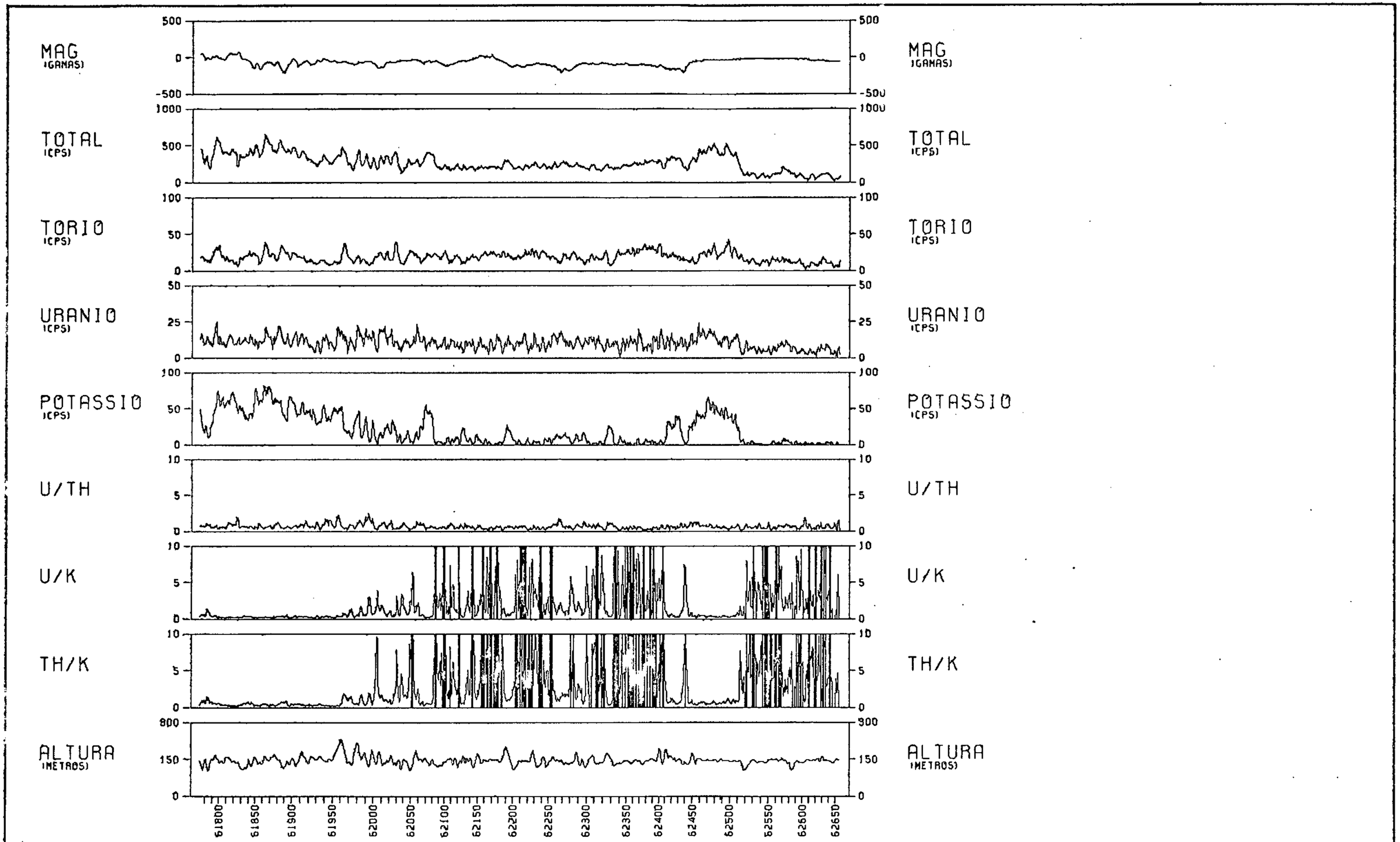

EXECUTADO POR:

ENCAL S/A

ENGENHEIROS CONSULTORES
E AEROLEVANTAMENTOS

ESCALA HORIZONTAL 1:500000

METROS 0 10000 20000 30000 40000 50000 METROS

COMPANHIA DE PESQUISA DE RECURSOS MINERAIS
PROJETO BAIXO SAO FRANCISCO
GRAFICO DE PERFIS EMPILHADOS
LINHA 5000 VOO 543 DATA 17/12/77

CPRM

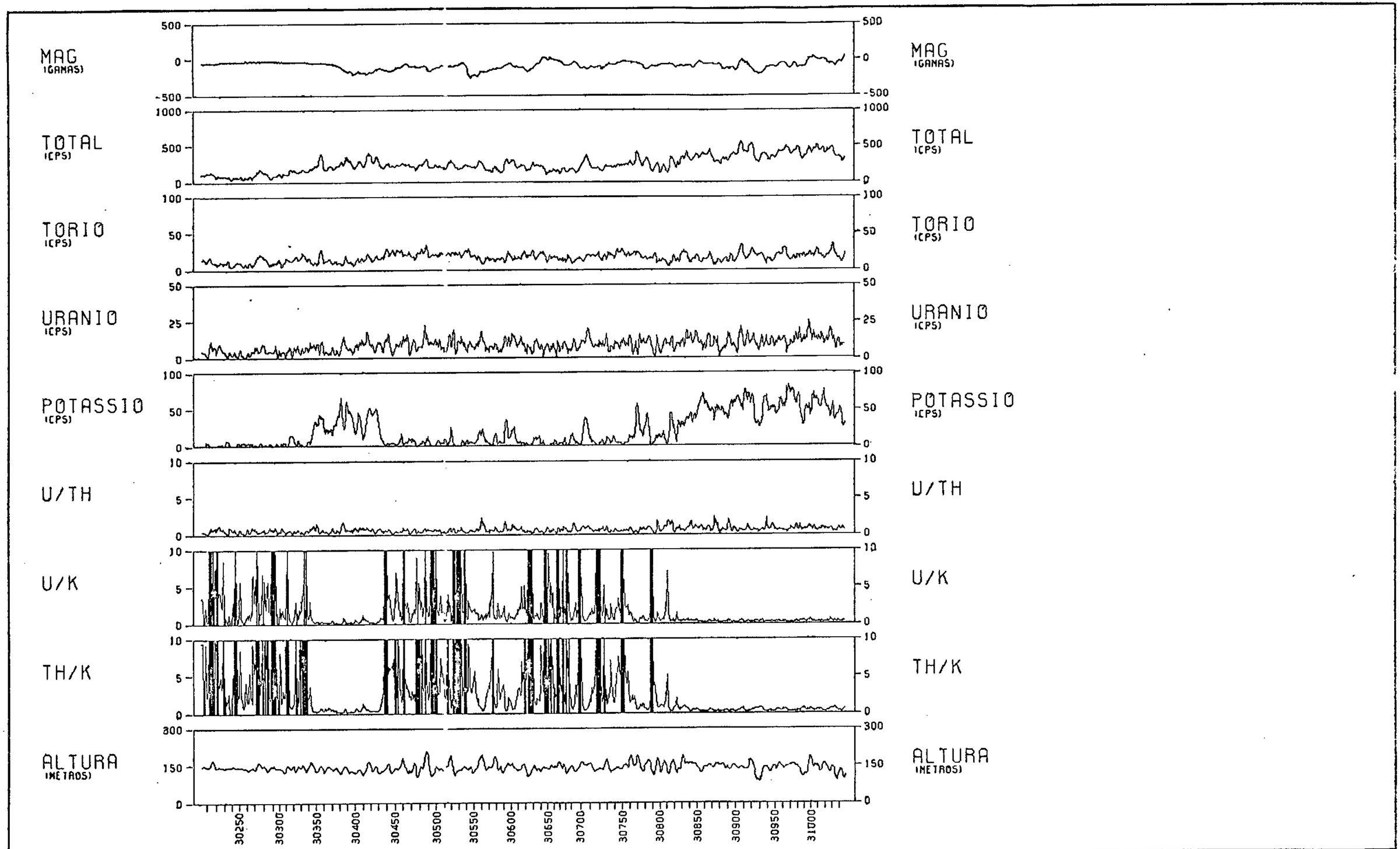

EXECUTADO POR:
ENCAL S/A
ENGENHEIROS CONSULTORES
E AEROLEVANTAMENTOS

ESCALA HORIZONTAL 1:500000

METROS 0 10000 20000 30000 40000 50000 METROS

COMPANHIA DE PESQUISA DE RECURSOS MINERAIS
PROJETO BAIXO SAO FRANCISCO
GRAFICO DE PERFIS EMPILHADOS
LINHA 5030 VOO 536 DATA 10/12/77

CPRM

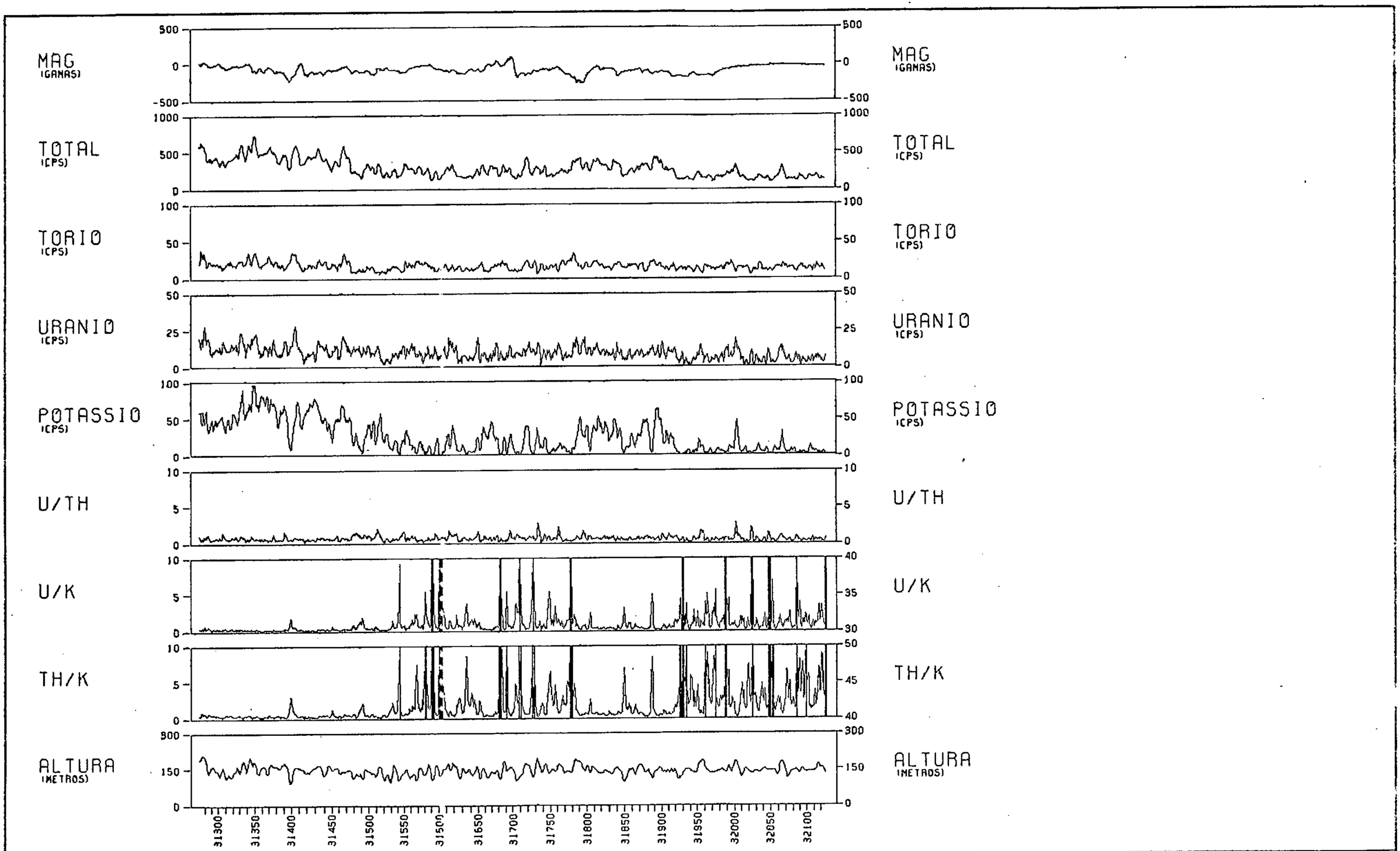

EXECUTADO POR:

ENCAL S/A

ENGENHEIROS CONSULTORES
E AEROLEVANTAMENTOS

ESCALA HORIZONTAL 1:500000

METROS 0 10000 20000 30000 40000 50000 METROS

COMPANHIA DE PESQUISA DE RECURSOS MINERAIS
PROJETO BAIXO SAO FRANCISCO
GRAFICO DE PERFIS EMPILHADOS
LINHA 5061 VOO 536 DATA 10/12/77

CPRM

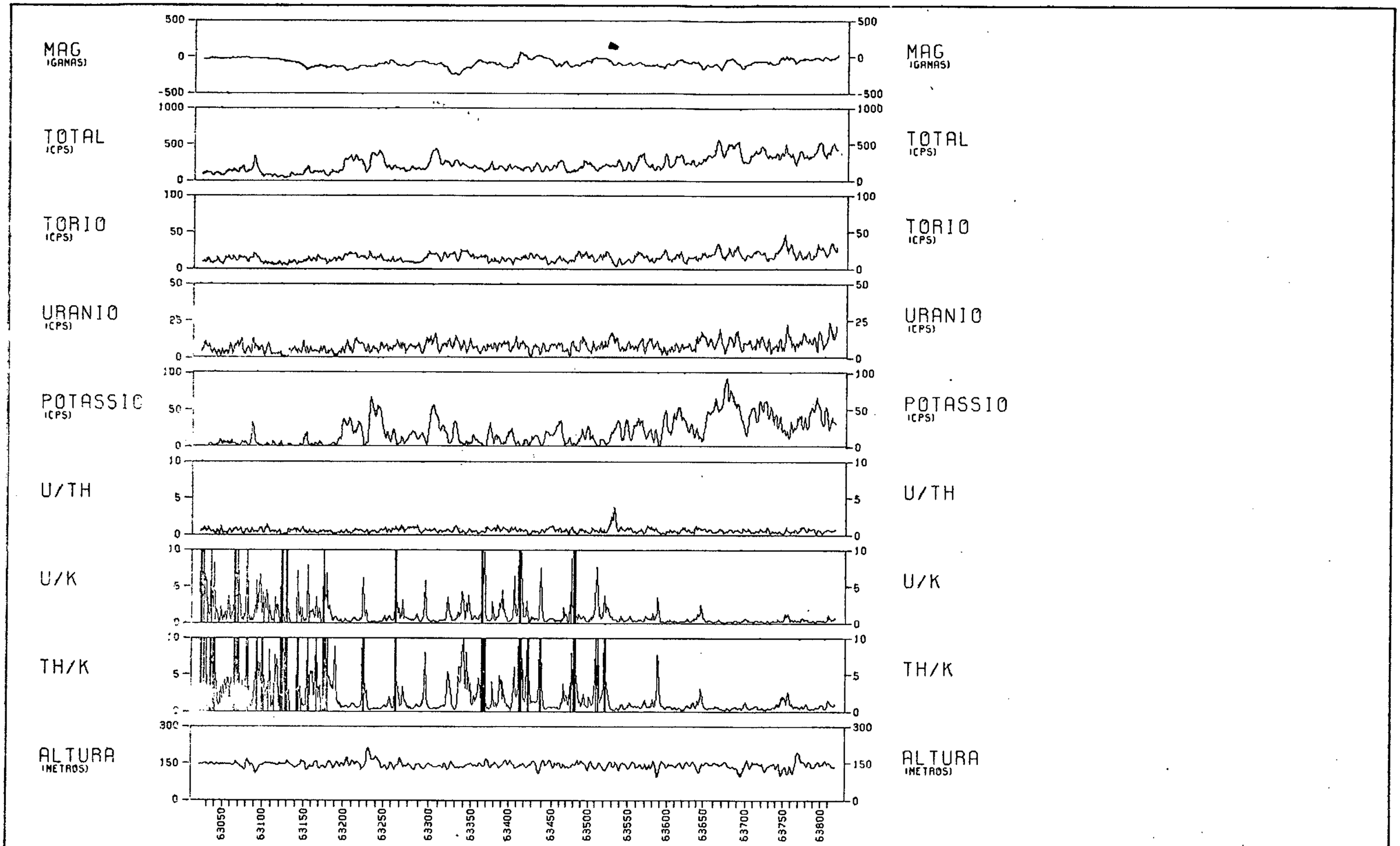

EXECUTADO POR:
ENCAL S/A
ENGENHEIROS CONSULTORES
E PERQLEVANTAMENTOS

ESCALA HORIZONTAL 1:500000

METROS 0 10000 20000 30000 40000 50000 METROS

COMPANHIA DE PESQUISA DE RECURSOS MINERAIS
PROJETO BAIXO SAO FRANCISCO
GRAFICO DE PERFIS EMPILHADOS
LINHA 5090 VOO 544 DATA 17/12/77

CPRM

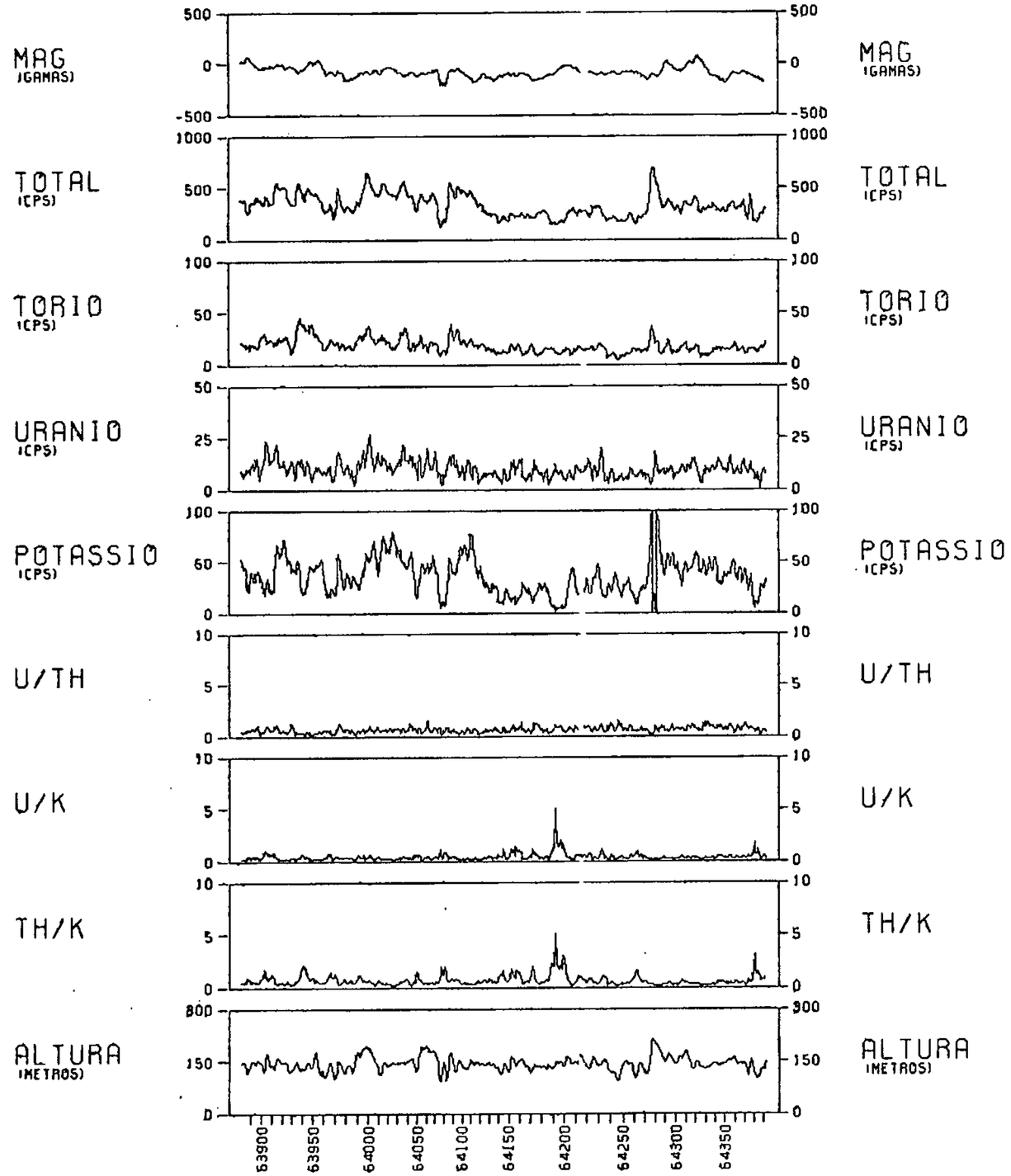

EXECUTADO POR:

ENCAL S/A

ENGENHEIROS CONSULTORES
E AEROLEVANTAMENTOS

ESCALA HORIZONTAL 1:500000

METROS 0 10000 20000 30000 40000 50000 METROS

COMPANHIA DE PESQUISA DE RECURSOS MINERAIS
PROJETO BAIXO SAO FRANCISCO
GRAFICO DE PERFIS EMPILHADOS
LINHA 5120 VOO 544 DATA 17/12/77

CPRM

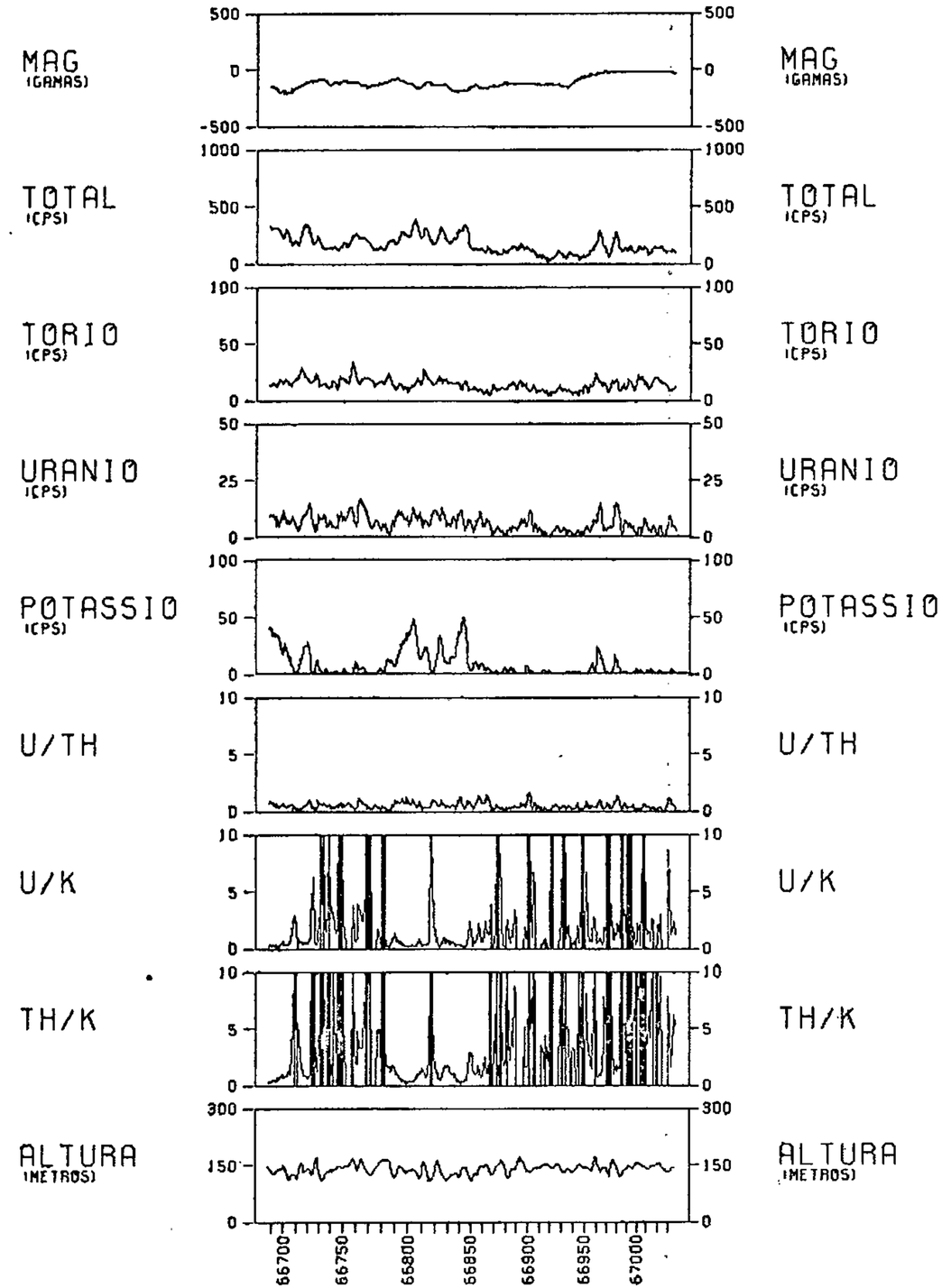

EXECUTADO POR:

ENCAL S/A

ENGENHEIROS CONSULTORES
E AEROLEVANTAMENTOS

ESCALA HORIZONTAL 1:500000

METROS 0 10000 20000 30000 40000 50000 METROS

COMPANHIA DE PESQUISA DE RECURSOS MINERAIS
PROJETO BAIXO SAO FRANCISCO
GRAFICO DE PERFIS EMPILHADOS
LINHA 5127 VOO 544 DATA 17/12/77

CPRM

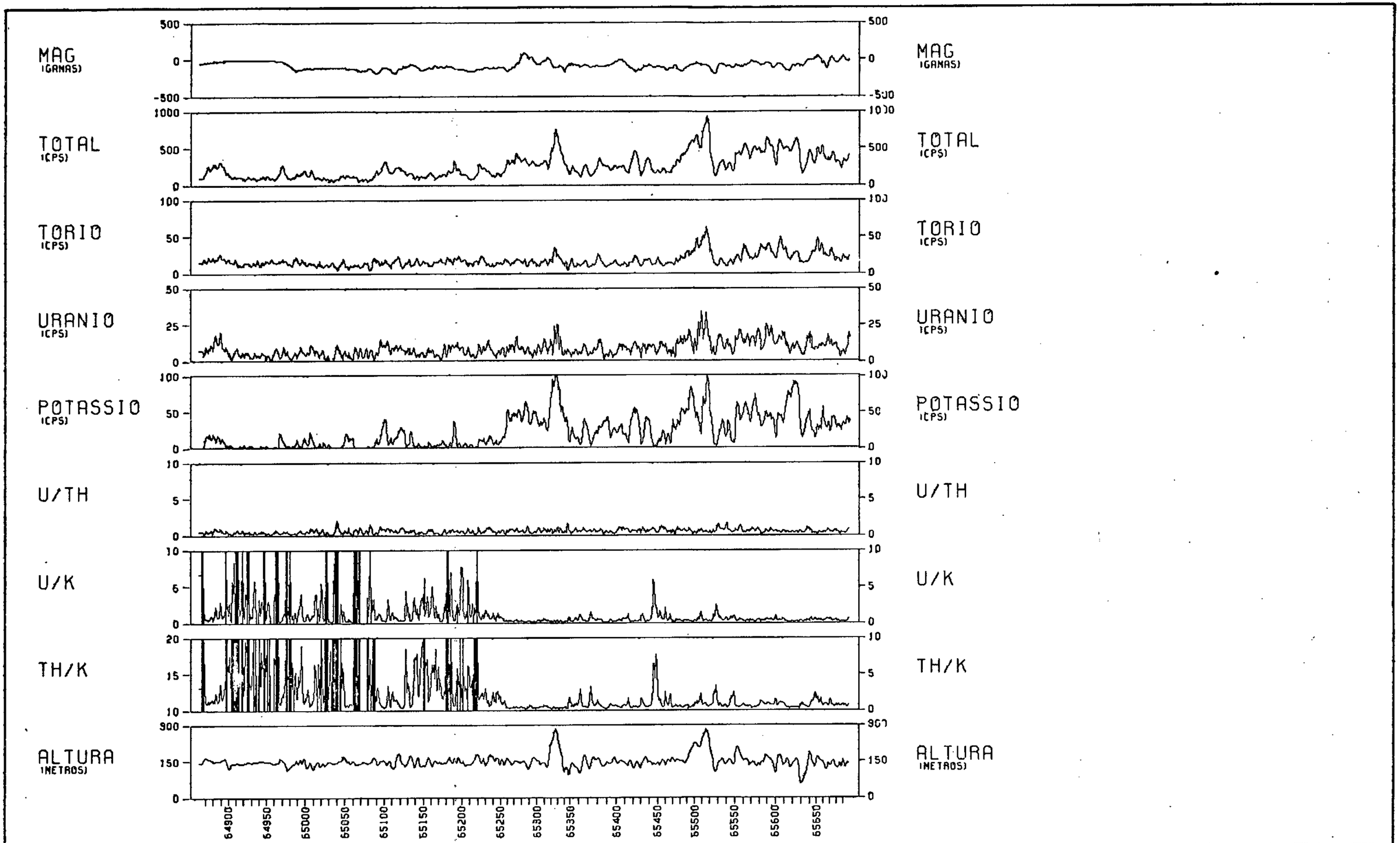

EXECUTADO POR:

ENCAL S/A

ENGENHEIROS CONSULTORES
E AEROLEVANTAMENTOS

ESCALA HORIZONTAL 1:500000

METROS 0 10000 20000 30000 40000 50000 METROS

COMPANHIA DE PESQUISA DE RECURSOS MINERAIS
PROJETO BAIXO SAO FRANCISCO
GRAFICO DE PERFIS EMPILHADOS
LINHA 5150 VOO 544 DATA 17/12/77

CPRM

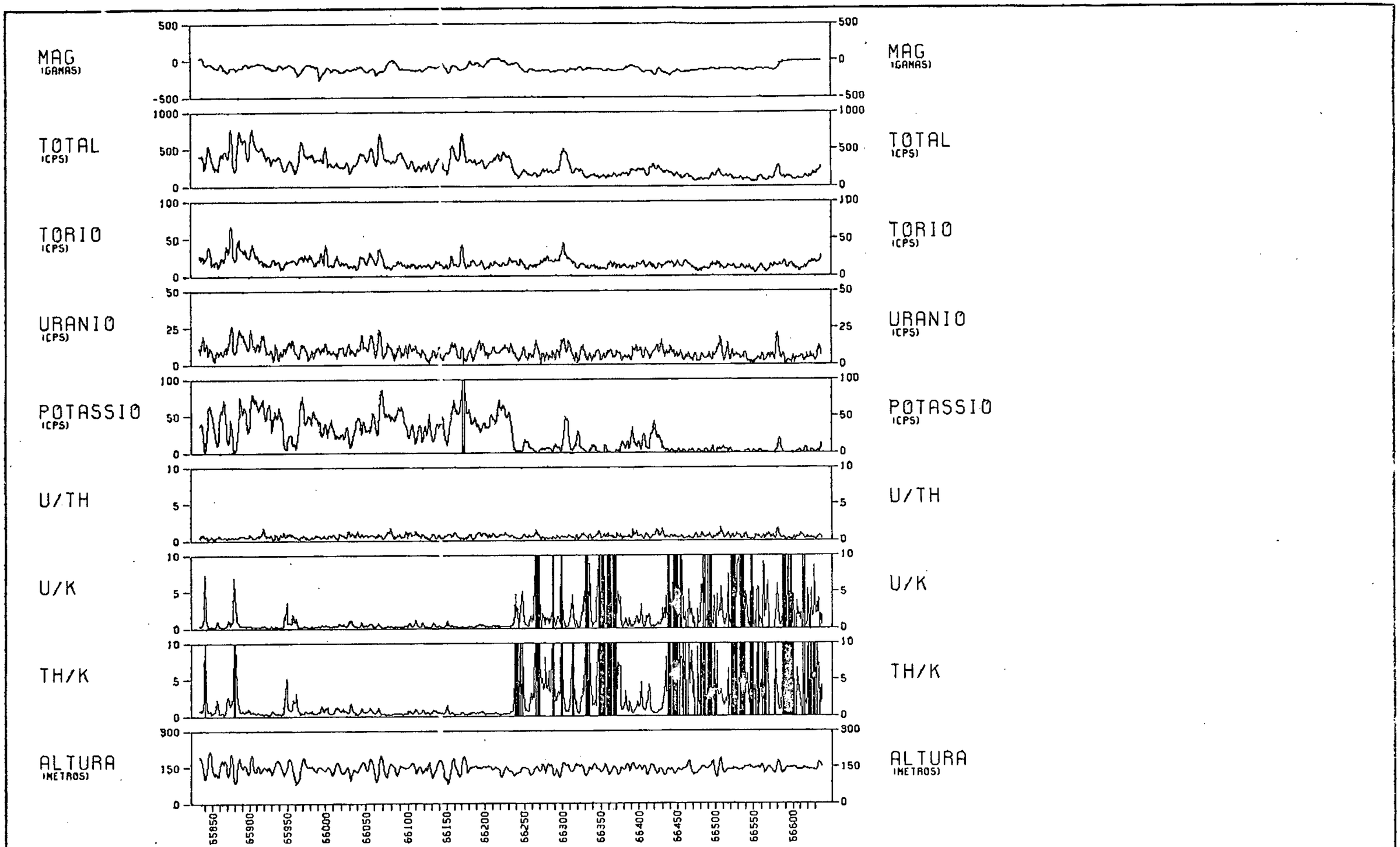

EXECUTADO POR:

ENCAL S/A

ENGENHEIROS CONSULTORES
E AEROLEVANTAMENTOS

ESCALA HORIZONTAL 1:500000

METROS 0 10000 20000 30000 40000 50000 METROS

COMPANHIA DE PESQUISA DE RECURSOS MINERAIS
PROJETO BAIXO SAO FRANCISCO
GRAFICO DE PERFIS EMPILHADOS
LINHA 5180 VOO 544 DATA 17/12/77

CPRM

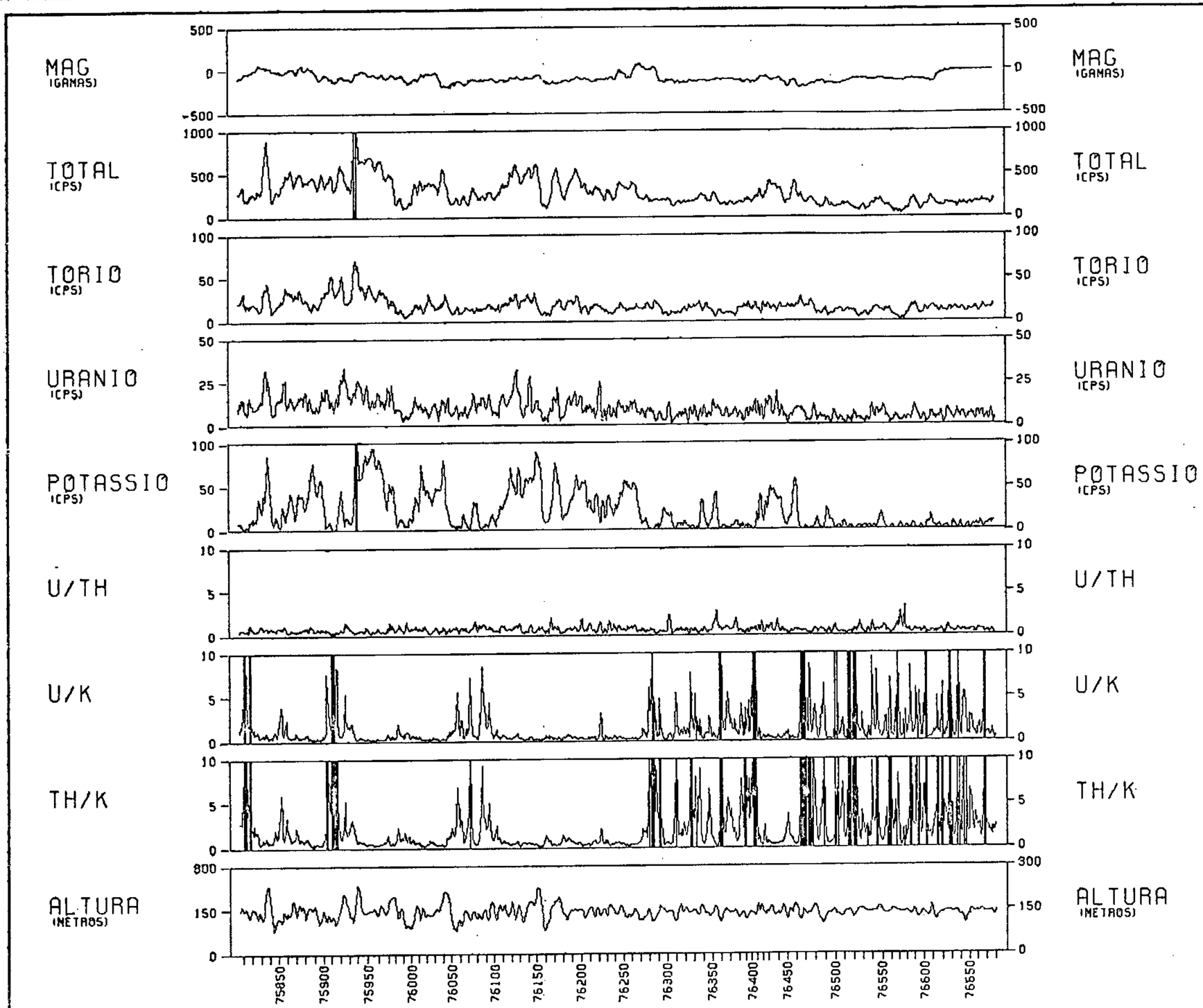

EXECUTADO POR:

ENCAL S/A

ENGENHEIROS CONSULTORES
E AEROLEVANTAMENTOS

ESCALA HORIZONTAL 1:500000

METROS 0 10000 20000 30000 40000 50000 METROS

COMPANHIA DE PESQUISA DE RECURSOS MINERAIS
PROJETO BAIXO SAO FRANCISCO
GRAFICO DE PERFIS EMPILHADOS
LINHA 5210 VOO 546 DATA 19/12/77

CPRM

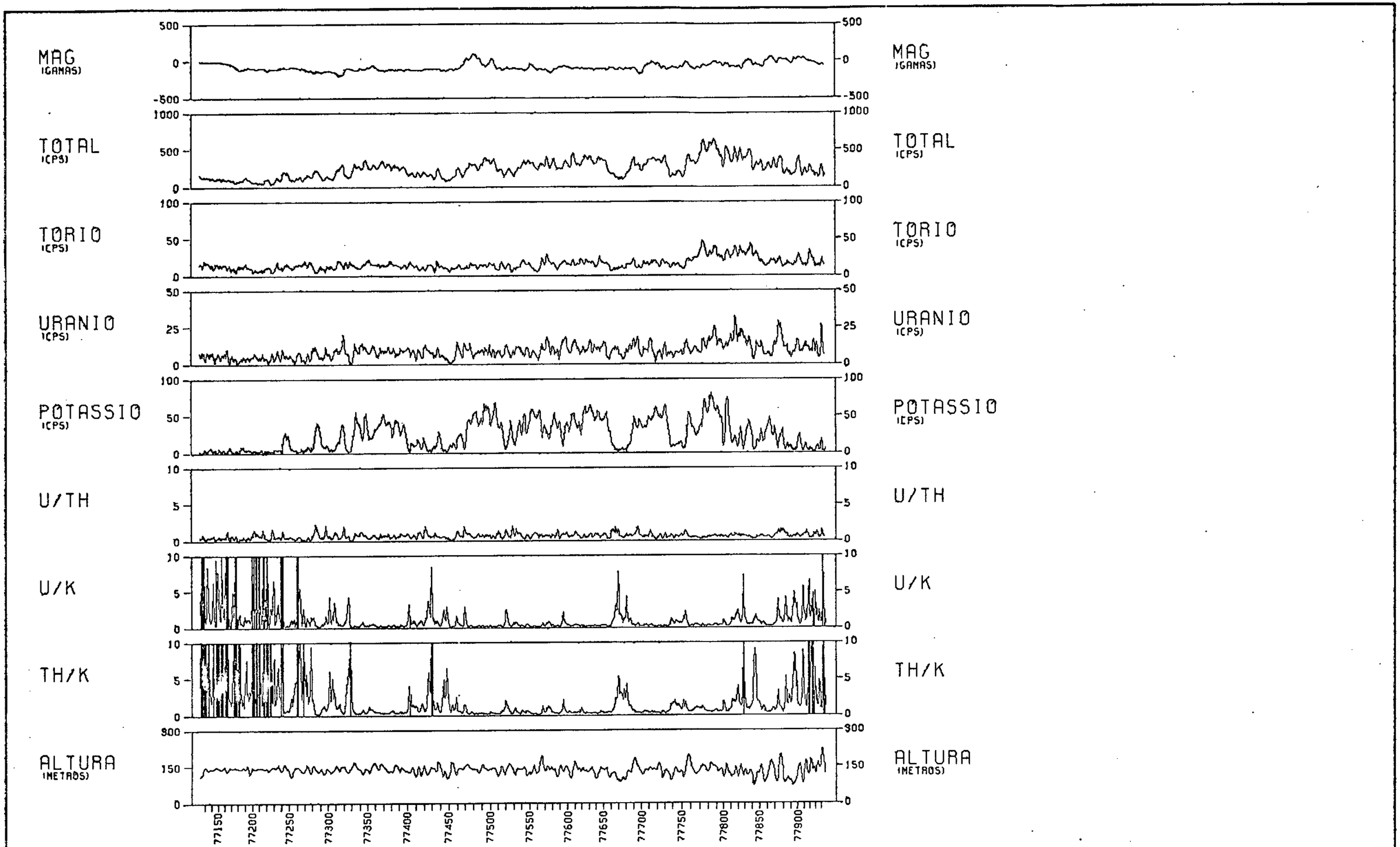

EXECUTADO POR:

ENCAL S/A

ENGENHEIROS CONSULTORES
E AEROLEVANTAMENTOS

ESCALA HORIZONTAL 1:500000

METROS 0 10000 20000 30000 40000 50000 METROS

COMPANHIA DE PESQUISA DE RECURSOS MINERAIS
PROJETO BAIXO SAO FRANCISCO
GRAFICO DE PERFIS EMPILHADOS
LINHA 5240 VOO 547 DATA 19/12/77

CPRM

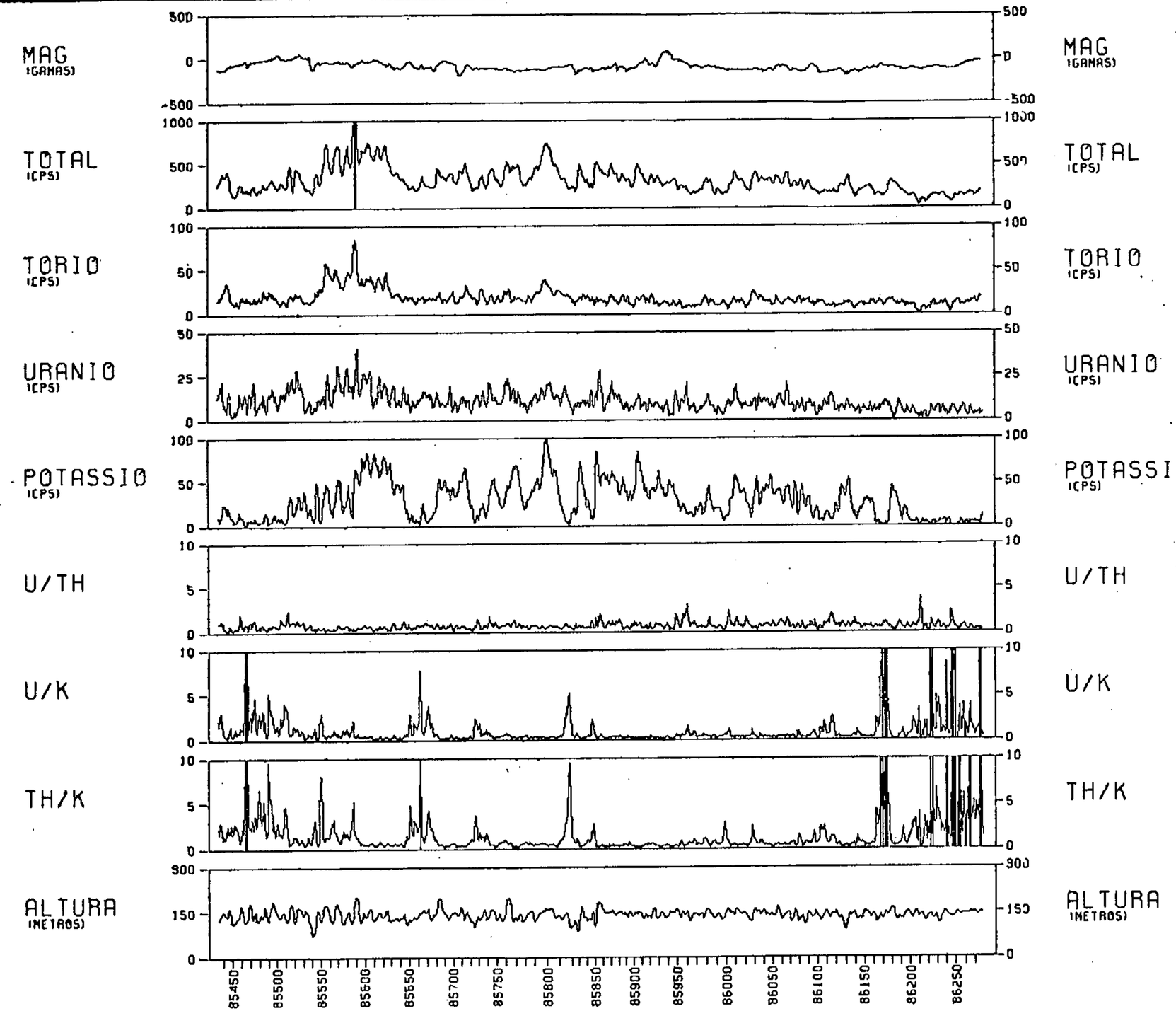

EXECUTADO POR:

ENCAL S/A

ENGENHEIROS CONSULTORES
E AEROLEVANTAMENTOS

ESCALA HORIZONTAL 1:500000

METROS 0 10000 20000 30000 40000 50000 METROS

COMPANHIA DE PESQUISA DE RECURSOS MINERAIS
PROJETO BAIXO SAO FRANCISCO
GRAFICO DE PERFIS EMPILHADOS
LINHA 5271 VOO 550 DATA 21/12/77

CPRM

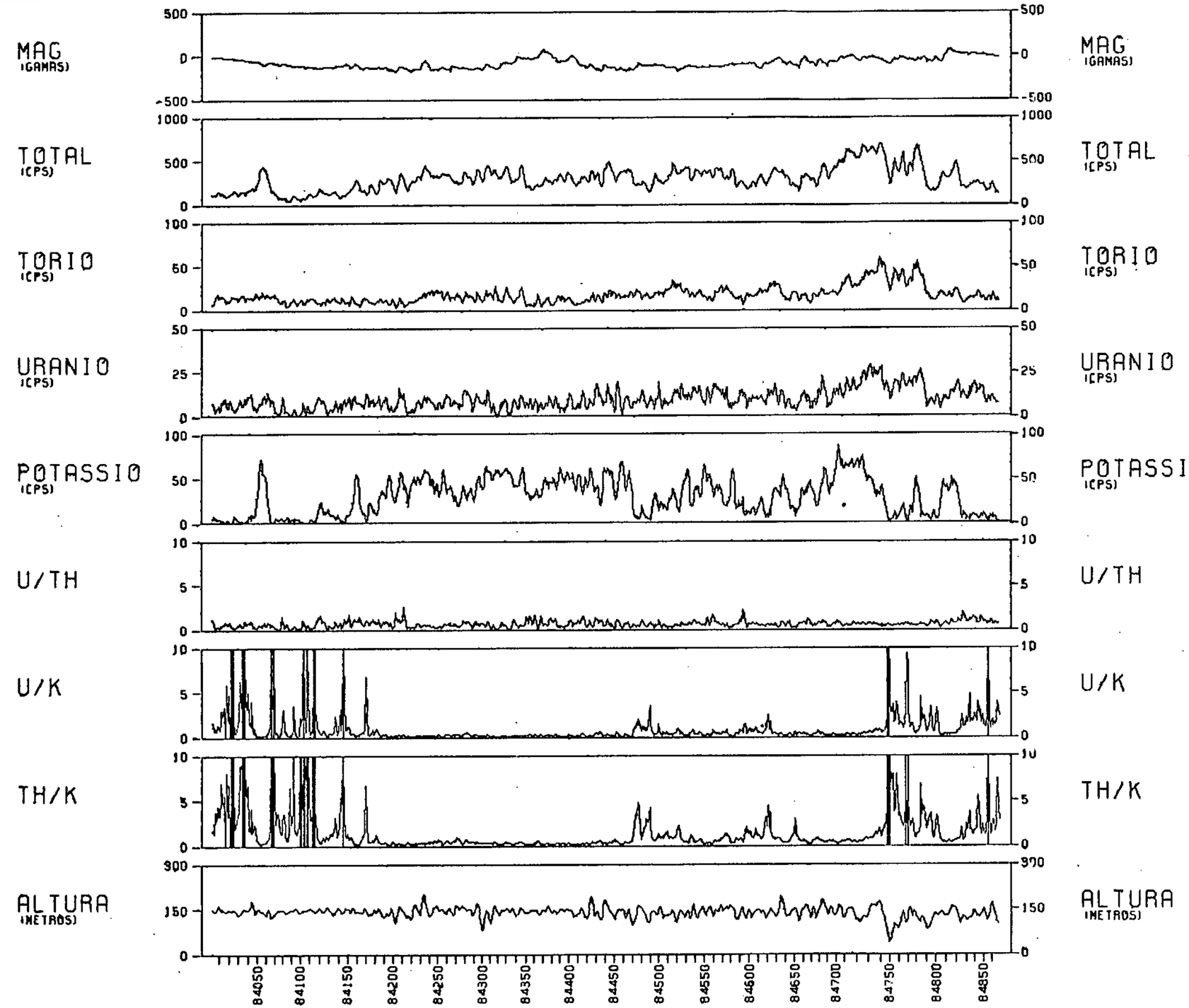

EXECUTADO POR:

ENCAL S/A

ENGENHEIROS CONSULTORES
E AEROLEVANTAMENTOS

ESCALA HORIZONTAL 1:500000

METROS 0 10000 20000 30000 40000 50000 METROS

COMPANHIA DE PESQUISA DE RECURSOS MINERAIS
PROJETO BAIXO SAO FRANCISCO
GRAFICO DE PERFIS EMPILHADOS
LINHA 5300 VOO 550 DATA 21/12/77

CPRM

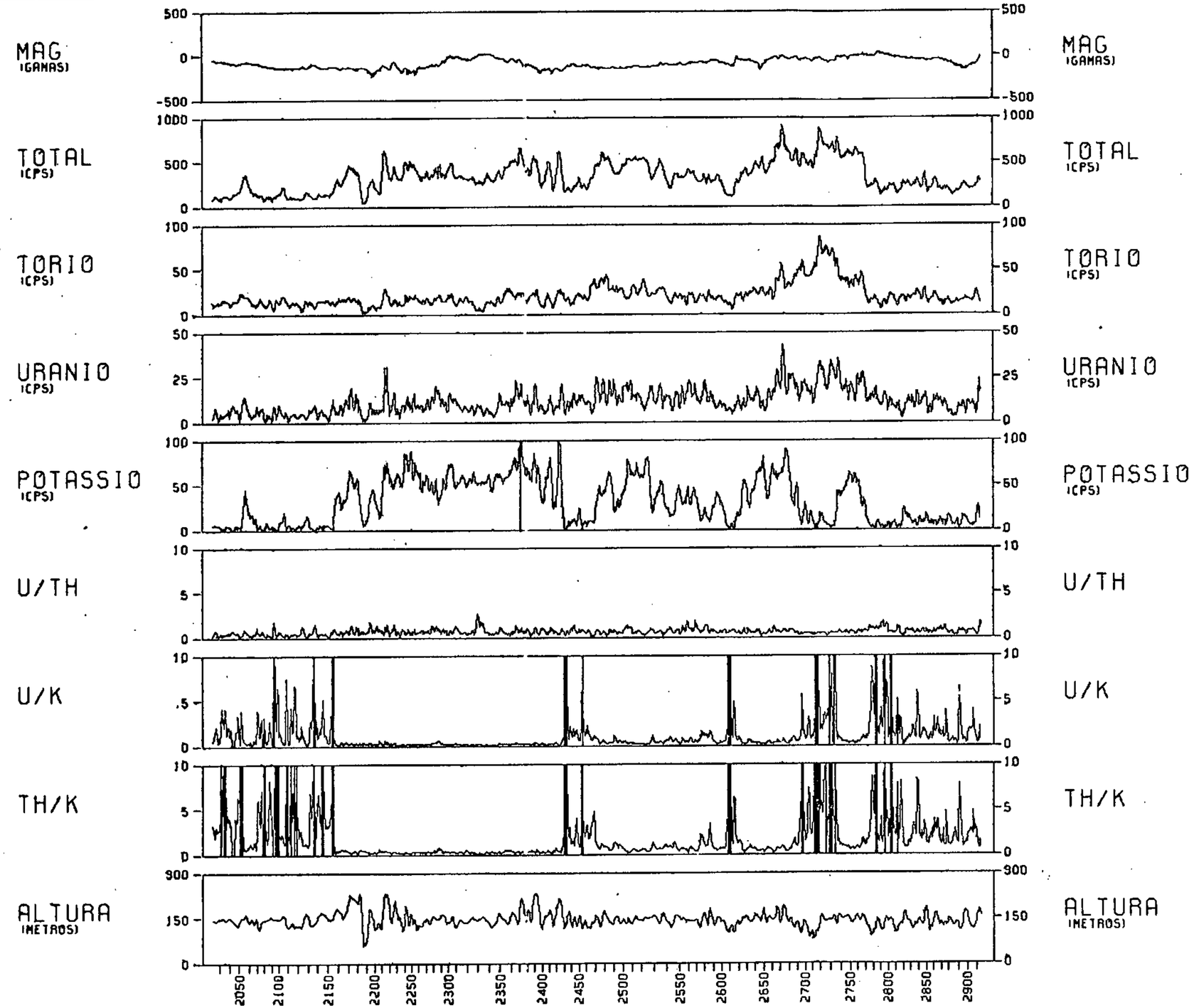

EXECUTADO POR:
ENCAL S/A
ENGENHEIROS CONSULTORES
E AEROLEVANTAMENTOS

ESCALA HORIZONTAL 1:500000

METROS 0 10000 20000 30000 40000 50000 METROS

COMPANHIA DE PESQUISA DE RECURSOS MINERAIS
PROJETO BAIXO SAO FRANCISCO
GRAFICO DE PERFIS EMPILHADOS
LINHA 5330 VOO 556 DATA 06/01/78

CPRM

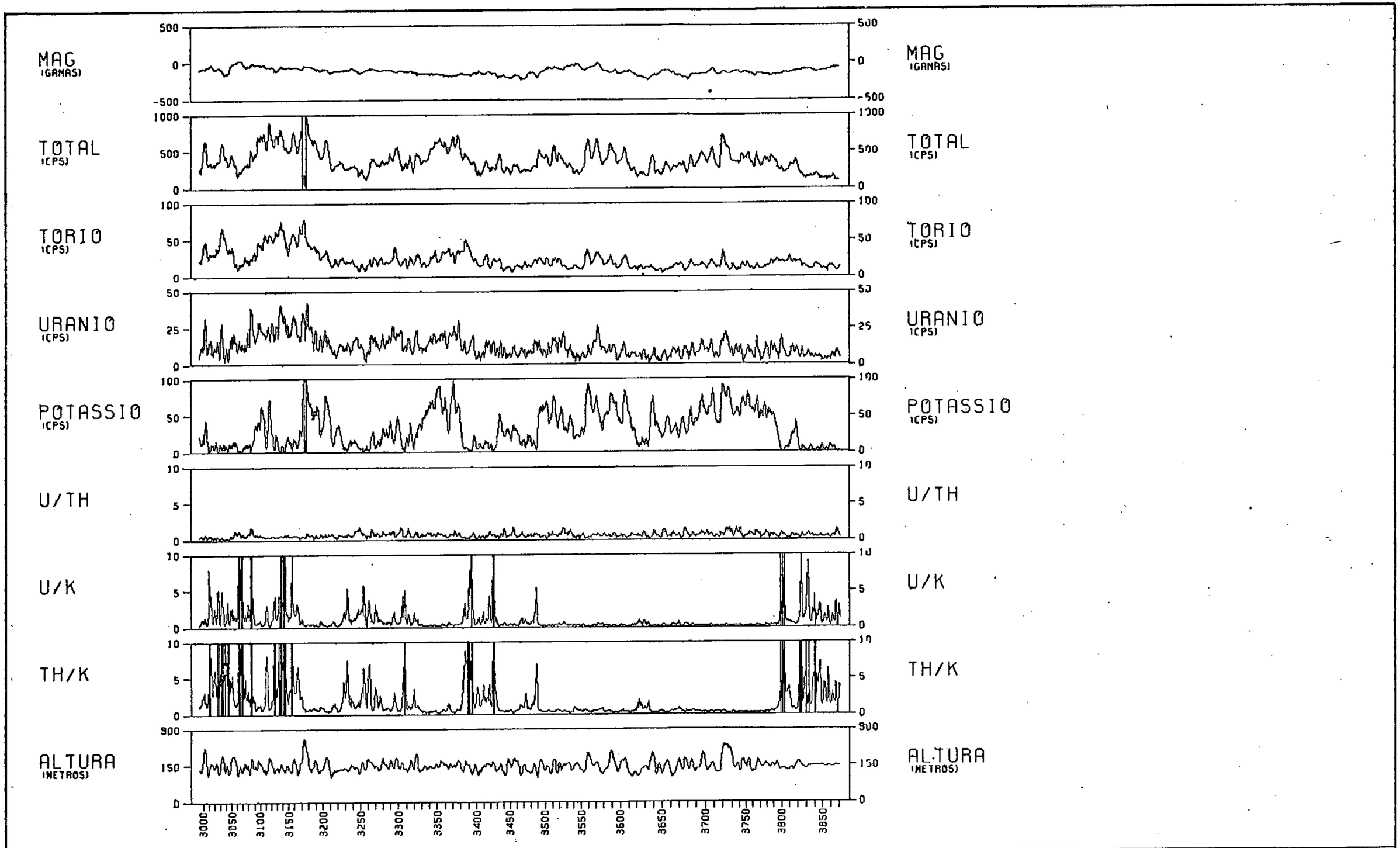

EXECUTADO POR:

ENCAL S/A

ENGENHEIROS CONSULTORES
E AEROLEVANTAMENTOS

ESCALA HORIZONTAL 1:500000

METROS 0 10000 20000 30000 40000 50000 METROS

COMPANHIA DE PESQUISA DE RECURSOS MINERAIS
PROJETO BAIXO SAO FRANCISCO
GRAFICO DE PERFIS EMPILHADOS
LINHA 5360 VOO 556 DATA 06/01/78

CPRM

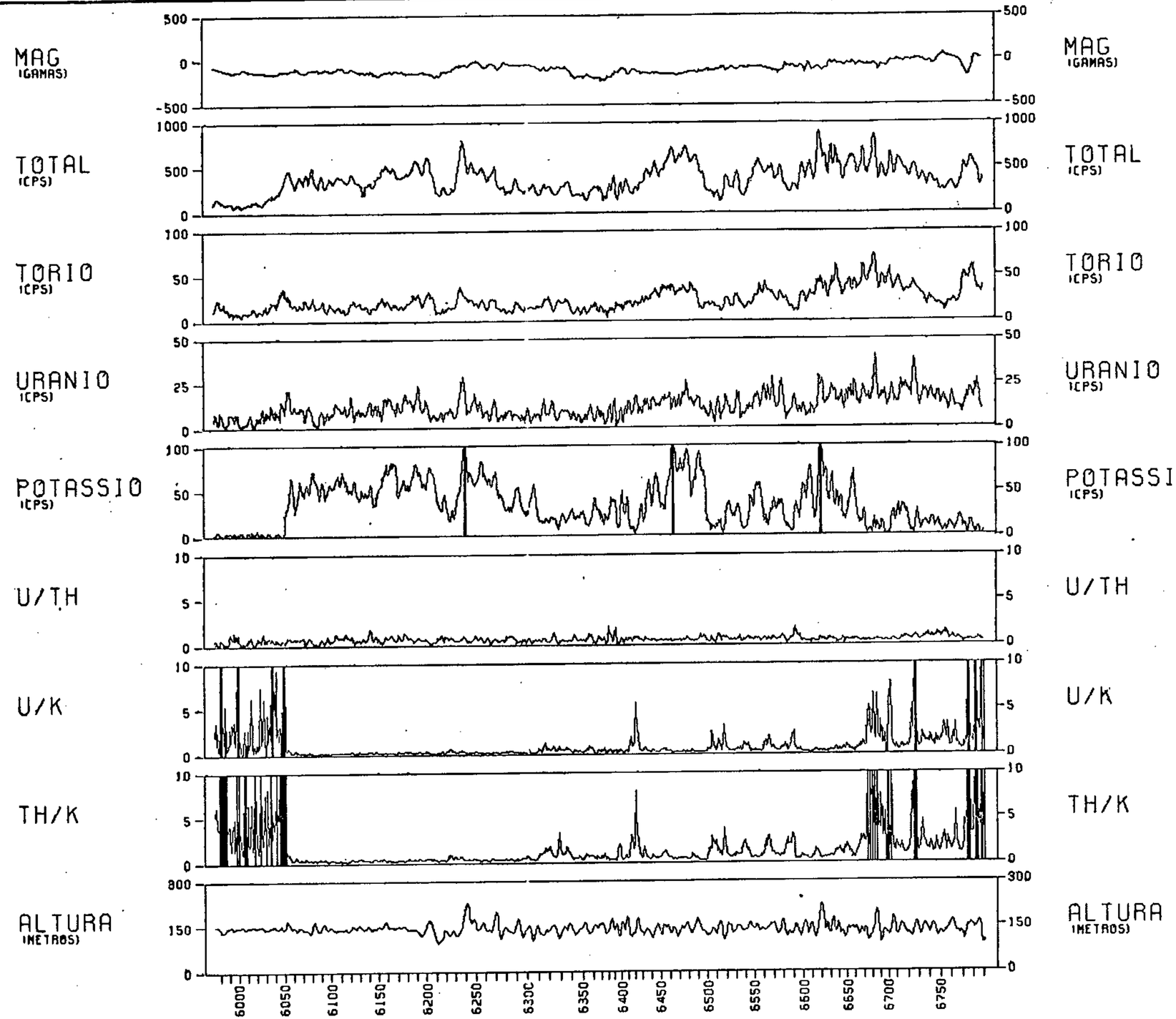

EXECUTADO POR:

ENCAL S/A

ENGENHEIROS CONSULTORES
E AEROLEVANTAMENTOS

ESCALA HORIZONTAL 1:500000

METROS 0 10000 20000 30000 40000 50000 METROS

COMPANHIA DE PESQUISA DE RECURSOS MINERAIS
PROJETO BAIXO SAO FRANCISCO
GRAFICO DE PERFIS EMPILHADOS
LINHA 5391 VOO 556 DATA 06/01/78

CPRM

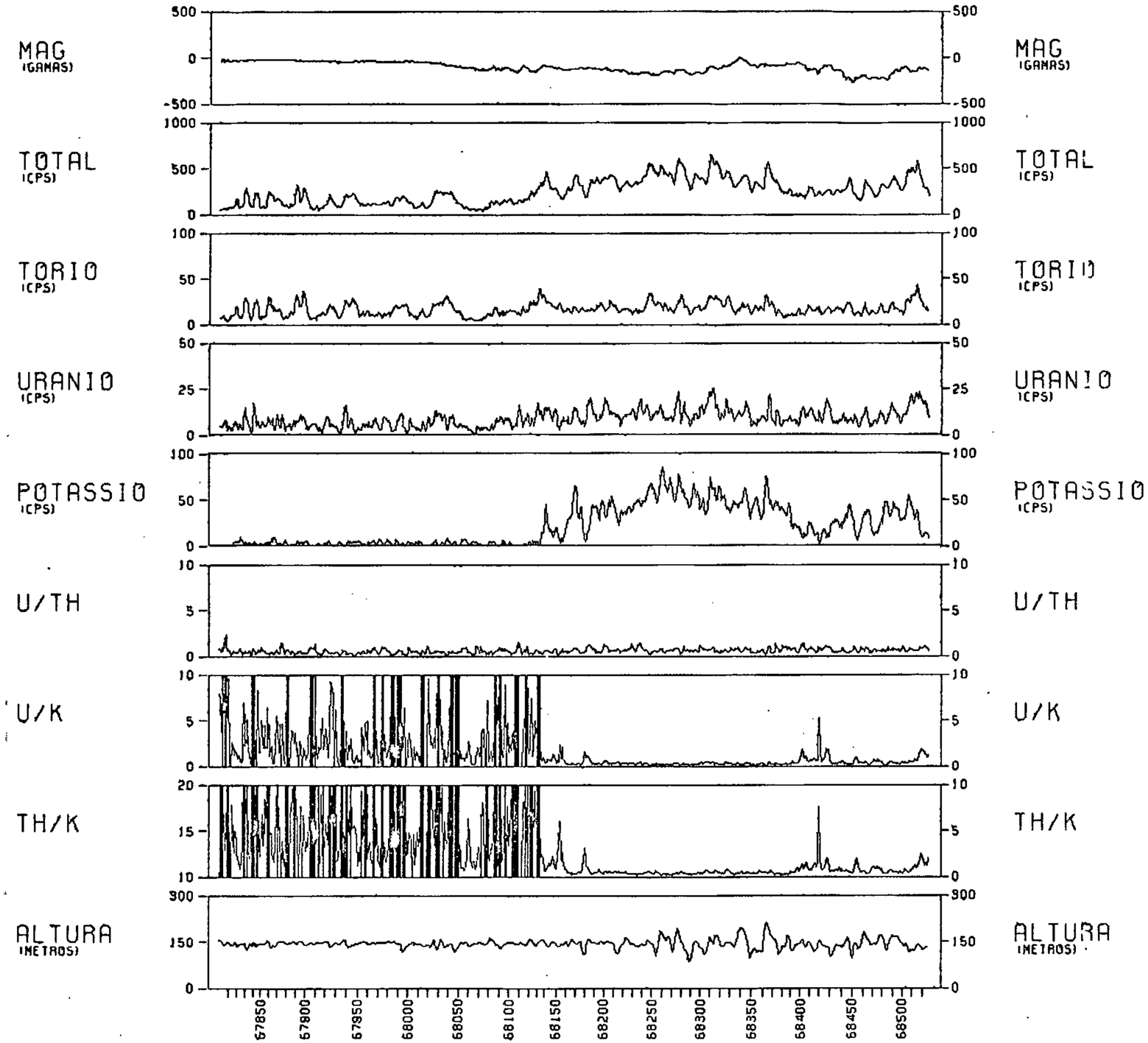

EXECUTADO POR:

ENCAL S/A

ENGENHEIROS CONSULTORES
E AEROLEVANTAMENTOS

ESCALA HORIZONTAL 1:500000

METROS 0 10000 20000 30000 40000 50000 METROS

COMPANHIA DE PESQUISA DE RECURSOS MINERAIS
PROJETO BAIXO SAO FRANCISCO
GRAFICO DE PERFIS EMPILHADOS
LINHA 5420 VOO 545 DATA 18/12/77

CPRM

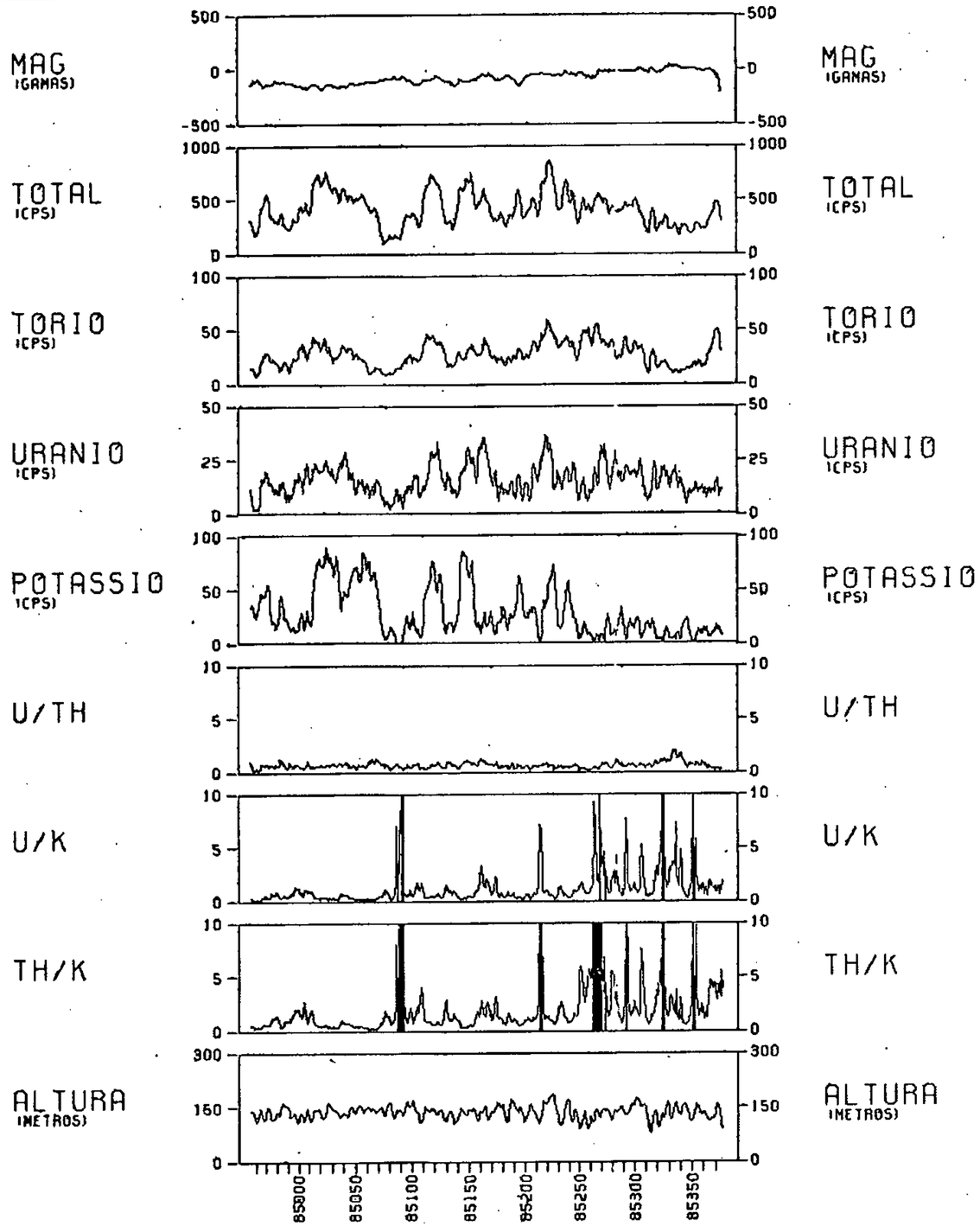

EXECUTADO POR:

ENCAL S/A

ENGENHEIROS CONSULTORES
E AEROLEVANTAMENTOS

ESCALA HORIZONTAL 1:500000

METROS 0 10000 20000 30000 40000 50000 METROS

COMPANHIA DE PESQUISA DE RECURSOS MINERAIS
PROJETO BAIXO SAO FRANCISCO
GRAFICO DE PERFIS EMPILHADOS
LINHA 5427 VOO 550 DATA 21/12/77

CPRM

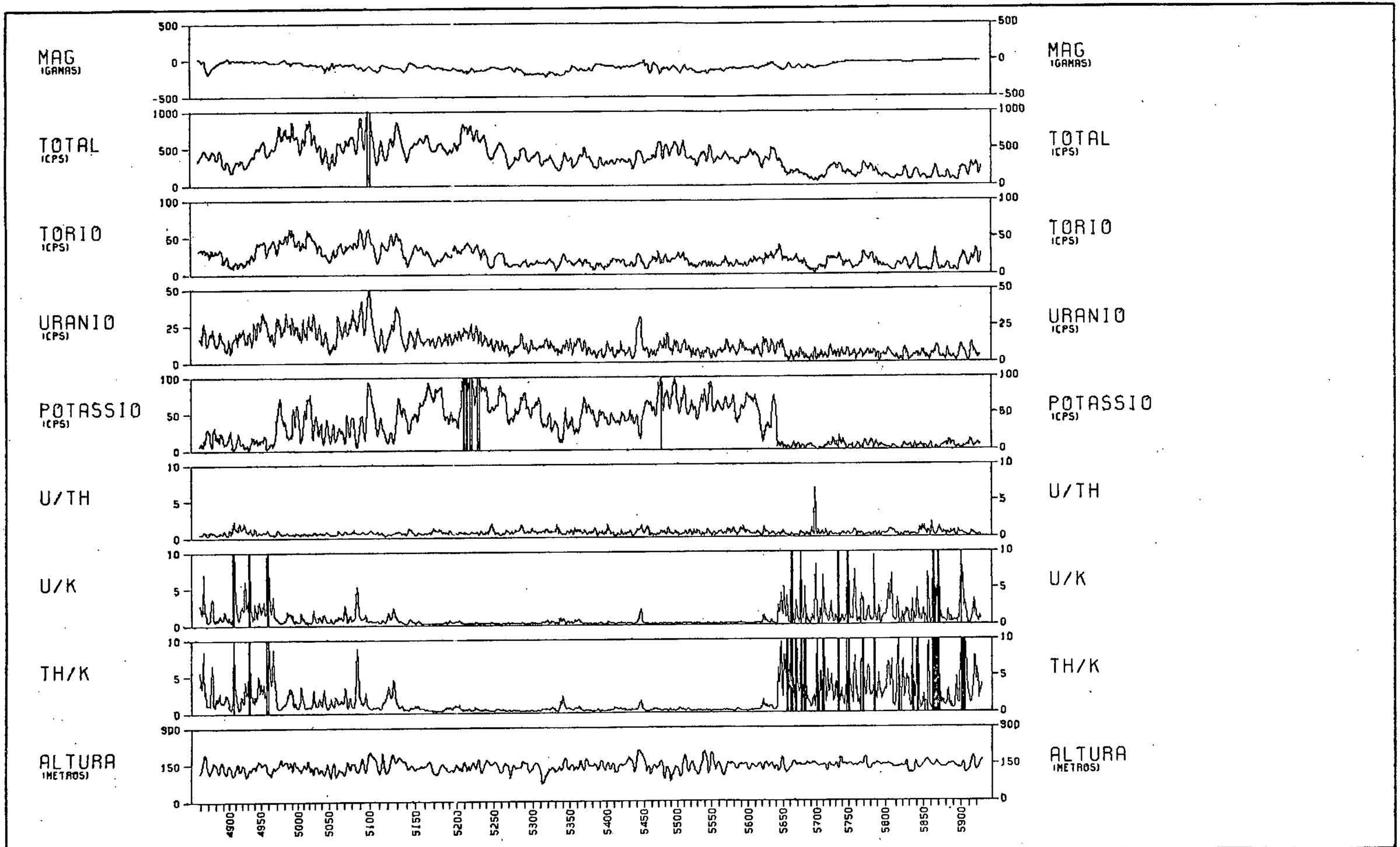

EXECUTADO POR:
ENCAL S/A
ENGENHEIROS CONSULTORES
E AEROLEVANTAMENTOS

ESCALA HORIZONTAL 1:500000

METROS 0 10000 20000 30000 40000 50000 METROS

COMPANHIA DE PESQUISA DE RECURSOS MINERAIS
PROJETO BAIXO SAO FRANCISCO
GRAFICO DE PERFIS EMPILHADOS
LINHA 5452 VOO 556 DATA 06/01/78

CPRM

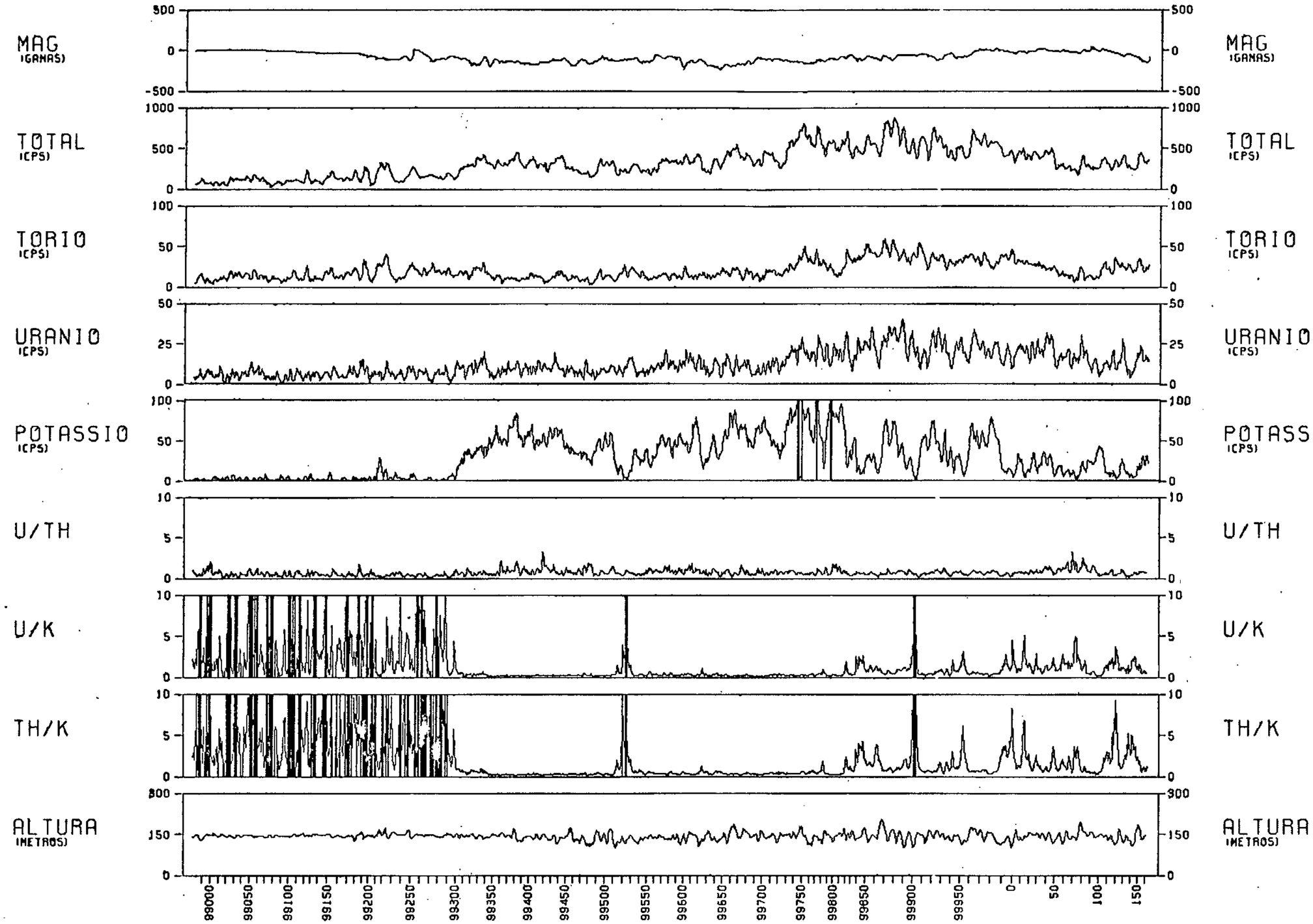

EXECUTADO POR:

ENCAL S/A

ENGENHEIROS CONSULTORES
E AEROLEVANTAMENTOS

ESCALA HORIZONTAL 1:500000

METROS 0 10000 20000 30000 40000 50000 METROS

COMPANHIA DE PESQUISA DE RECURSOS MINERAIS
PROJETO BAIXO SAO FRANCISCO
GRAFICO DE PERFIS EMPILHADOS
LINHA 5480 VOO 555 DATA 06/01/78

CPRM

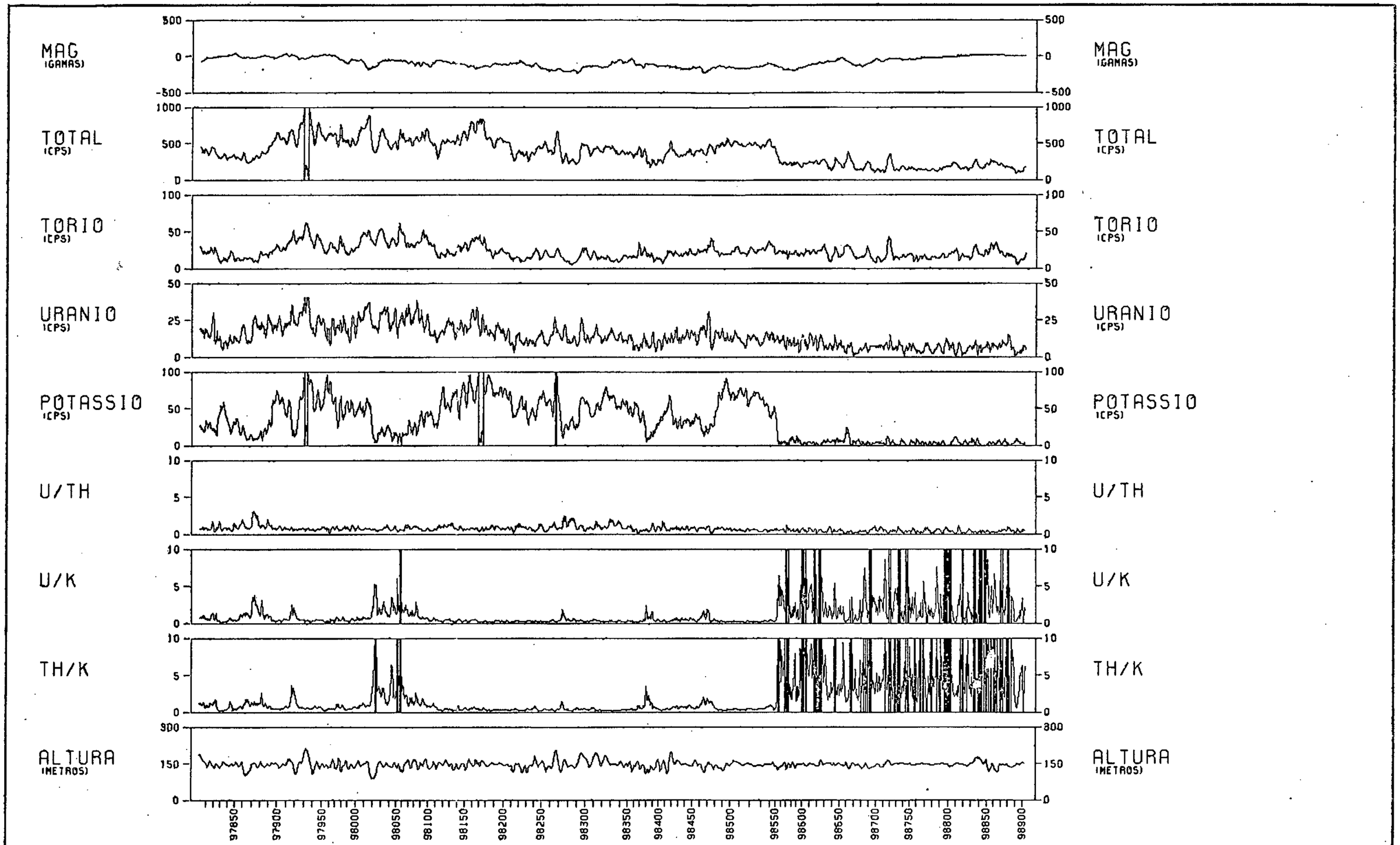

EXECUTADO POR:

ENCAL S/A

ENGENHEIROS CONSULTORES
E AEROLEVANTAMENTOS

ESCALA HORIZONTAL 1:500000

METROS 0 10000 20000 30000 40000 50000 METROS

COMPANHIA DE PESQUISA DE RECURSOS MINERAIS
PROJETO BAIXO SAO FRANCISCO
GRAFICO DE PERFIS EMPILHADOS
LINHA 5510 VOO 555 DATA 06/01/78

CPRM

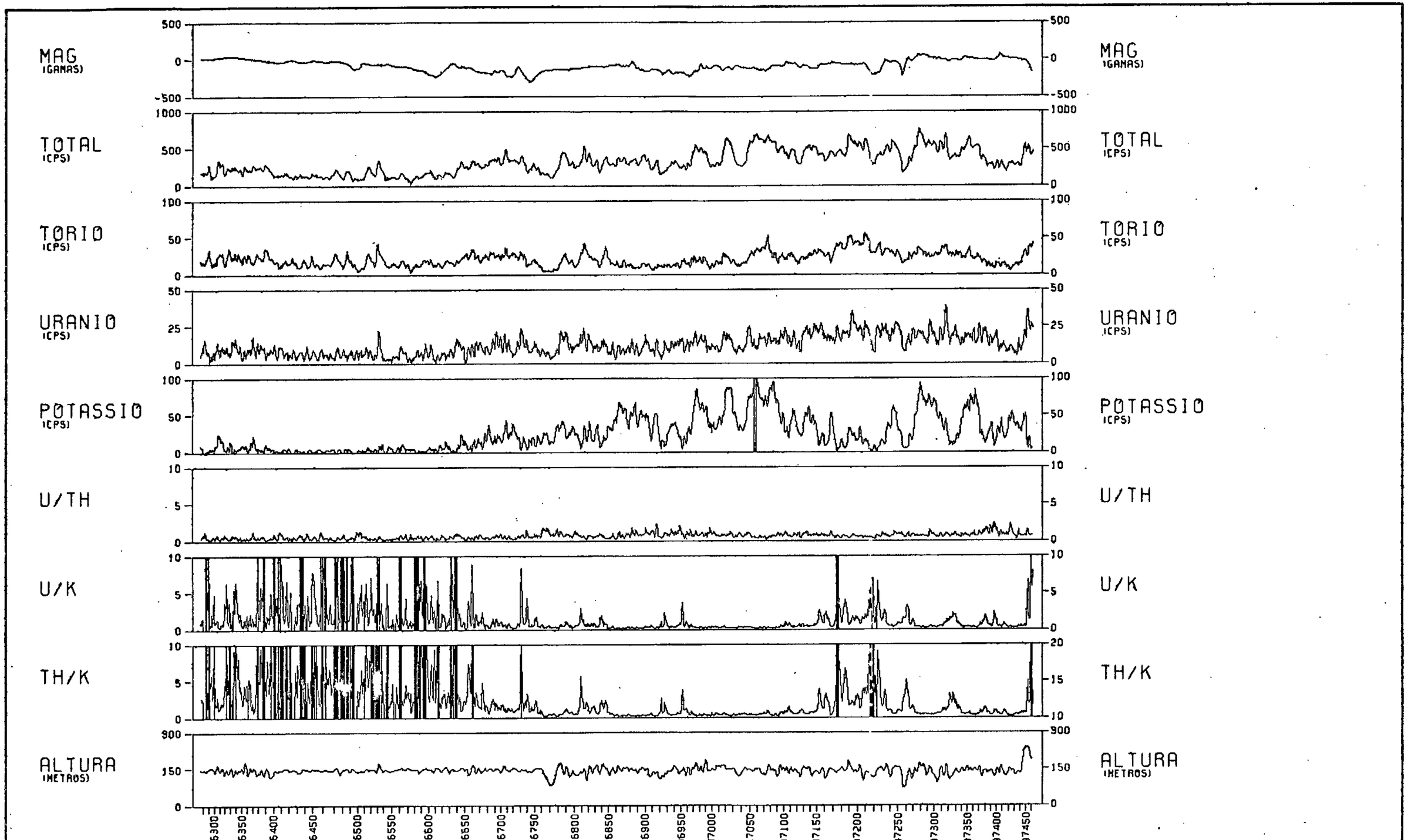

EXECUTADO POR:

ENCAL S/A

ENGENHEIROS CONSULTORES
E AEROLEVANTAMENTOS

ESCALA HORIZONTAL 1:500000

METROS 0 10000 20000 30000 40000 50000 METROS

COMPANHIA DE PESQUISA DE RECURSOS MINERAIS
PROJETO BAIXO SAO FRANCISCO
GRAFICO DE PERFIS EMPILHADOS
LINHA 5540 VOO 555 DATA 06/01/78

CPRM

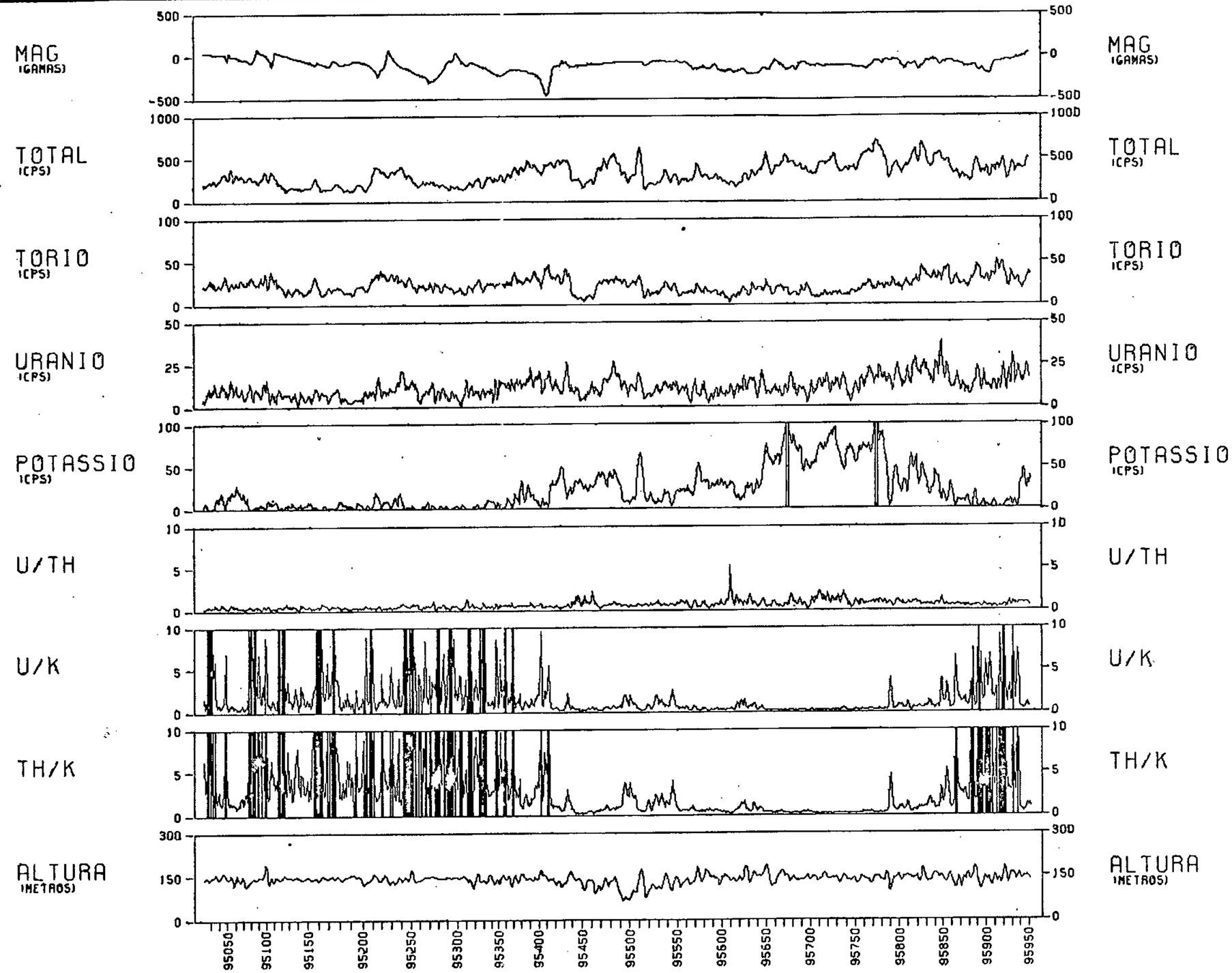

EXECUTADO POR:

ENCAL S/A

ENGENHEIROS CONSULTORES E AEROLEVANTAMENTOS

ESCALA HORIZONTAL 1:500000

METROS 0 10000 20000 30000 40000 50000 METROS

COMPANHIA DE PESQUISA DE RECURSOS MINERAIS

PROJETO BAIXO SAO FRANCISCO

GRAFICO DE PERFIS EMPILHADOS

LINHA 5570 VOO 554 DATA 05/01/78

CPRM

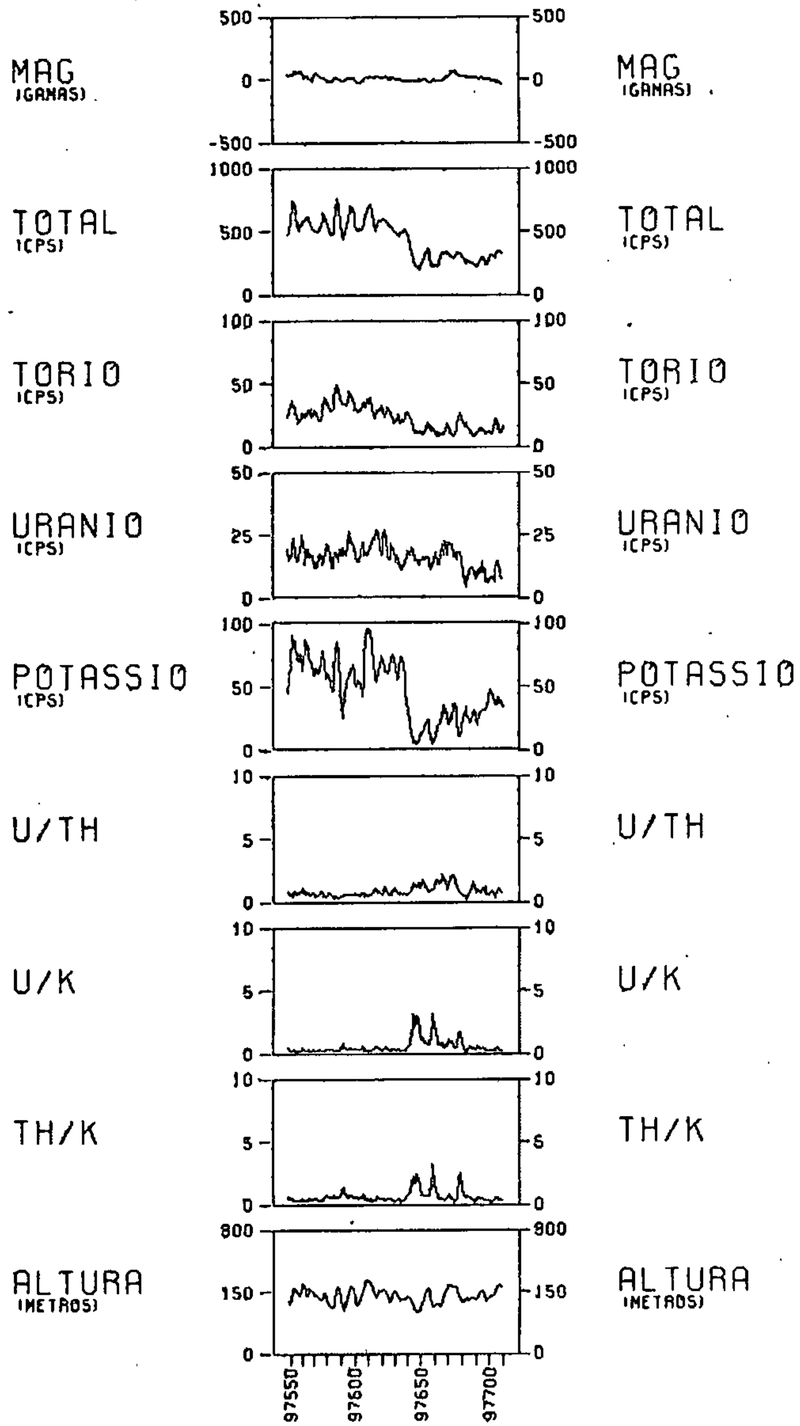

EXECUTADO POR:

ENCAL S/A

ENGENHEIROS CONSULTORES
E AEROLEVANTAMENTOS

ESCALA HORIZONTAL 1:500000

METROS 0 10000 20000 30000 40000 50000 METROS

COMPANHIA DE PESQUISA DE RECURSOS MINERAIS
PROJETO BAIXO SAO FRANCISCO
GRAFICO DE PERFIS EMPILHADOS
LINHA 5577 VOO 555 DATA 06/01/78

CPRM

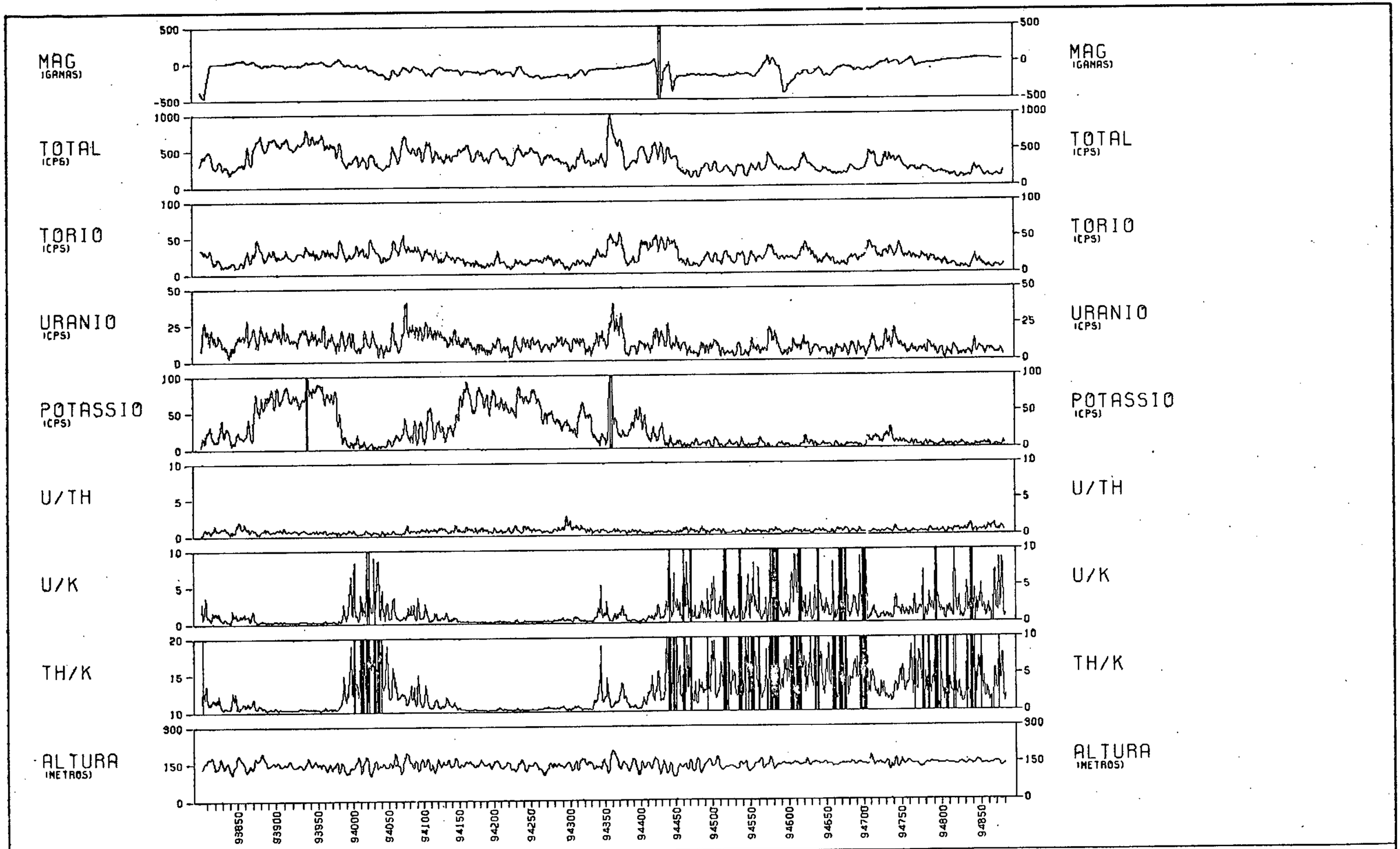

EXECUTADO POR:

ENCAL S/A

ENGENHEIROS CONSULTORES
E AEROLEVANTAMENTOS

ESCALA HORIZONTAL 1:500000

METROS 0 10000 20000 30000 40000 50000 METROS

COMPANHIA DE PESQUISA DE RECURSOS MINERAIS
PROJETO BAIXO SAO FRANCISCO
GRAFICO DE PERFIS EMPILHADOS
LINHA 5600 VOO 554 DATA 05/01/78

CPRM

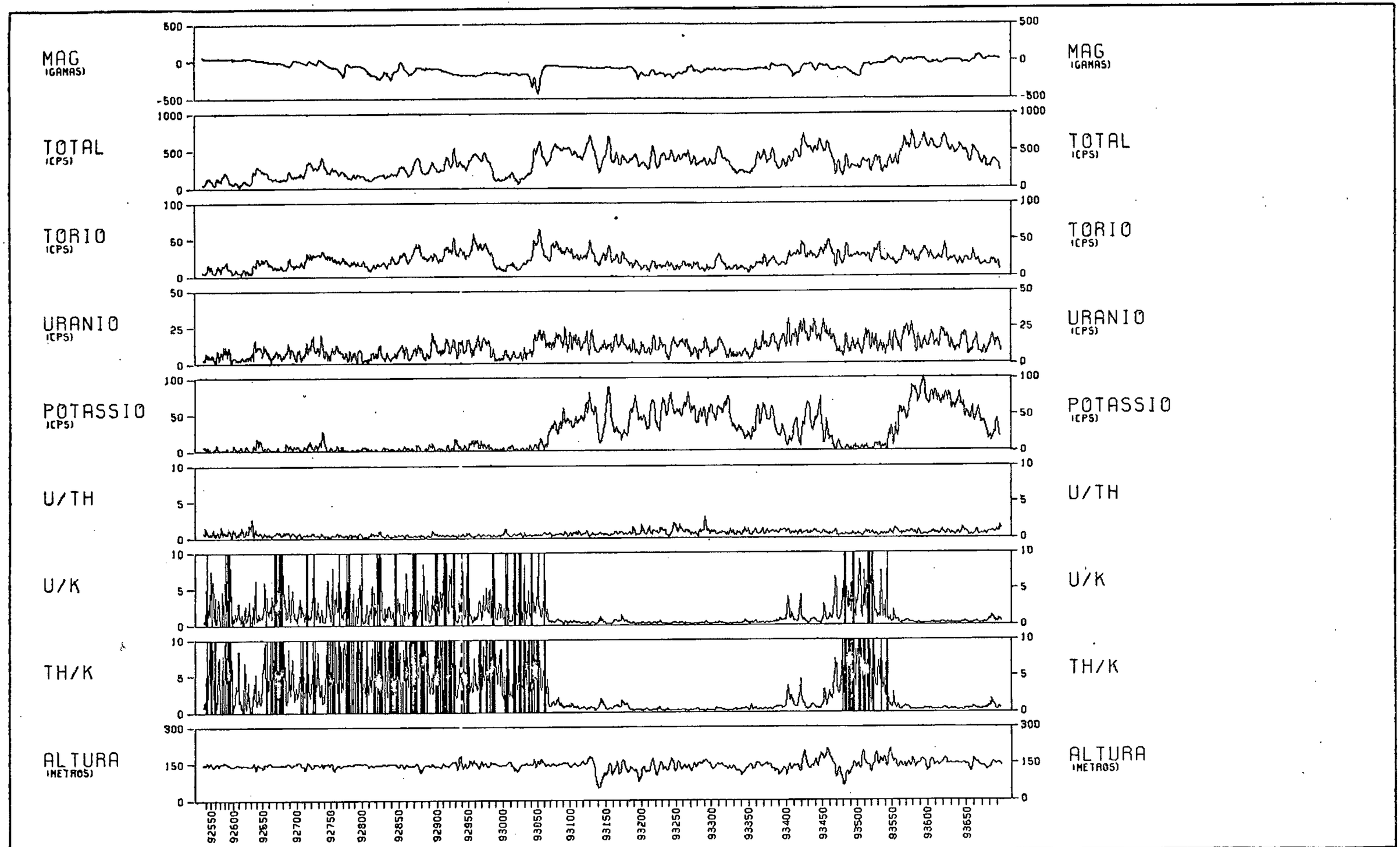

EXECUTADO POR:

ENCAL S/A

ENGENHEIROS CONSULTORES
E AEROLEVANTAMENTOS

ESCALA HORIZONTAL 1:500000

METROS 0 10000 20000 30000 40000 50000 METROS

COMPANHIA DE PESQUISA DE RECURSOS MINERAIS
PROJETO BAIXO SAO FRANCISCO
GRAFICO DE PERFIS EMPILHADOS
LINHA 5630 VOO 554 DATA 05/01/78

CPRM

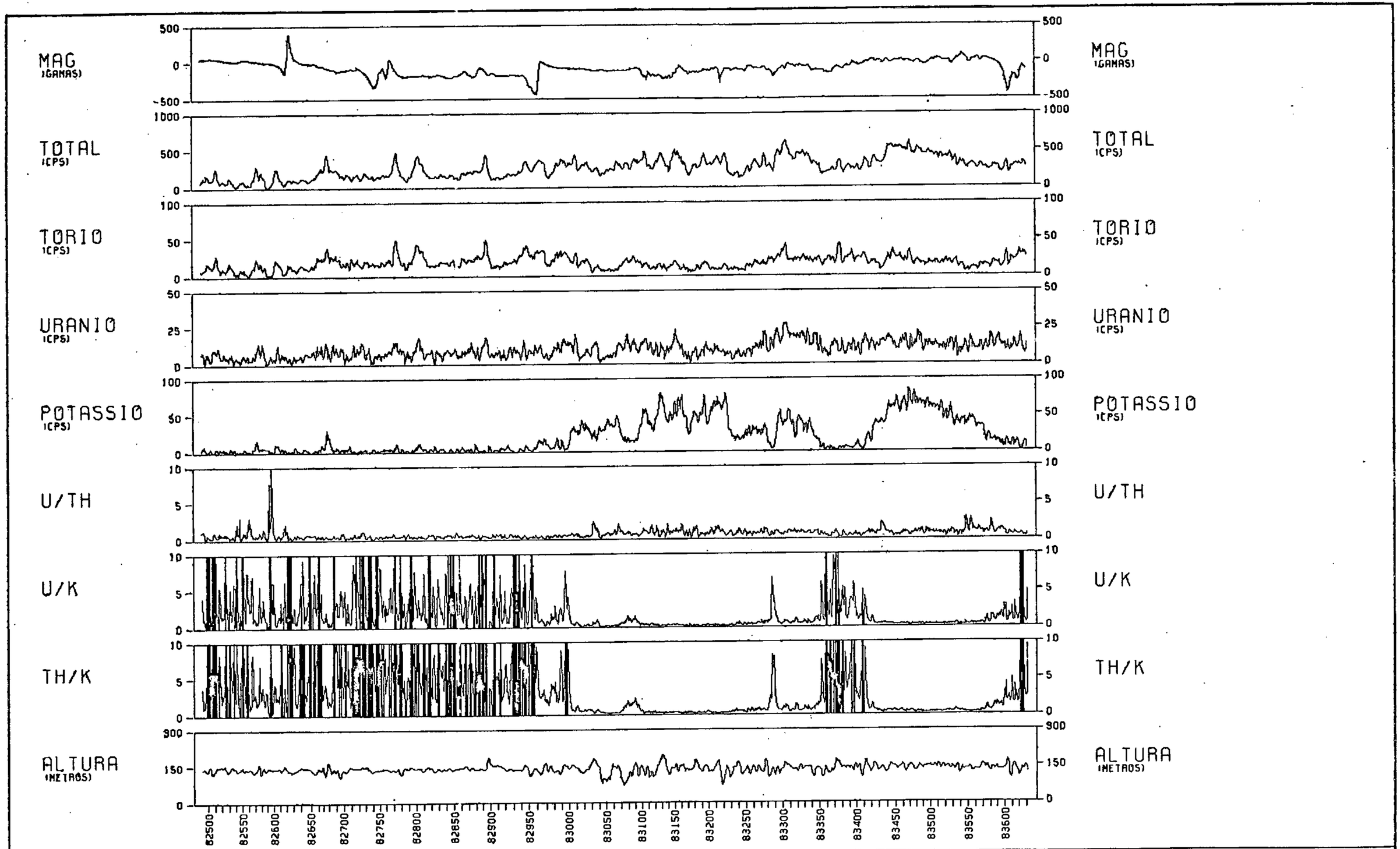

EXECUTADO POR:
ENCAL S/A
ENGENHEIROS CONSULTORES
E AEROLEVANTAMENTOS

ESCALA HORIZONTAL 1:500000

METROS 0 10000 20000 30000 40000 50000 METROS

COMPANHIA DE PESQUISA DE RECURSOS MINERAIS
PROJETO BAIXO SAO FRANCISCO
GRAFICO DE PERFIS EMPILHADOS
LINHA 5660 VOO 549 DATA 21/12/77

CPRM

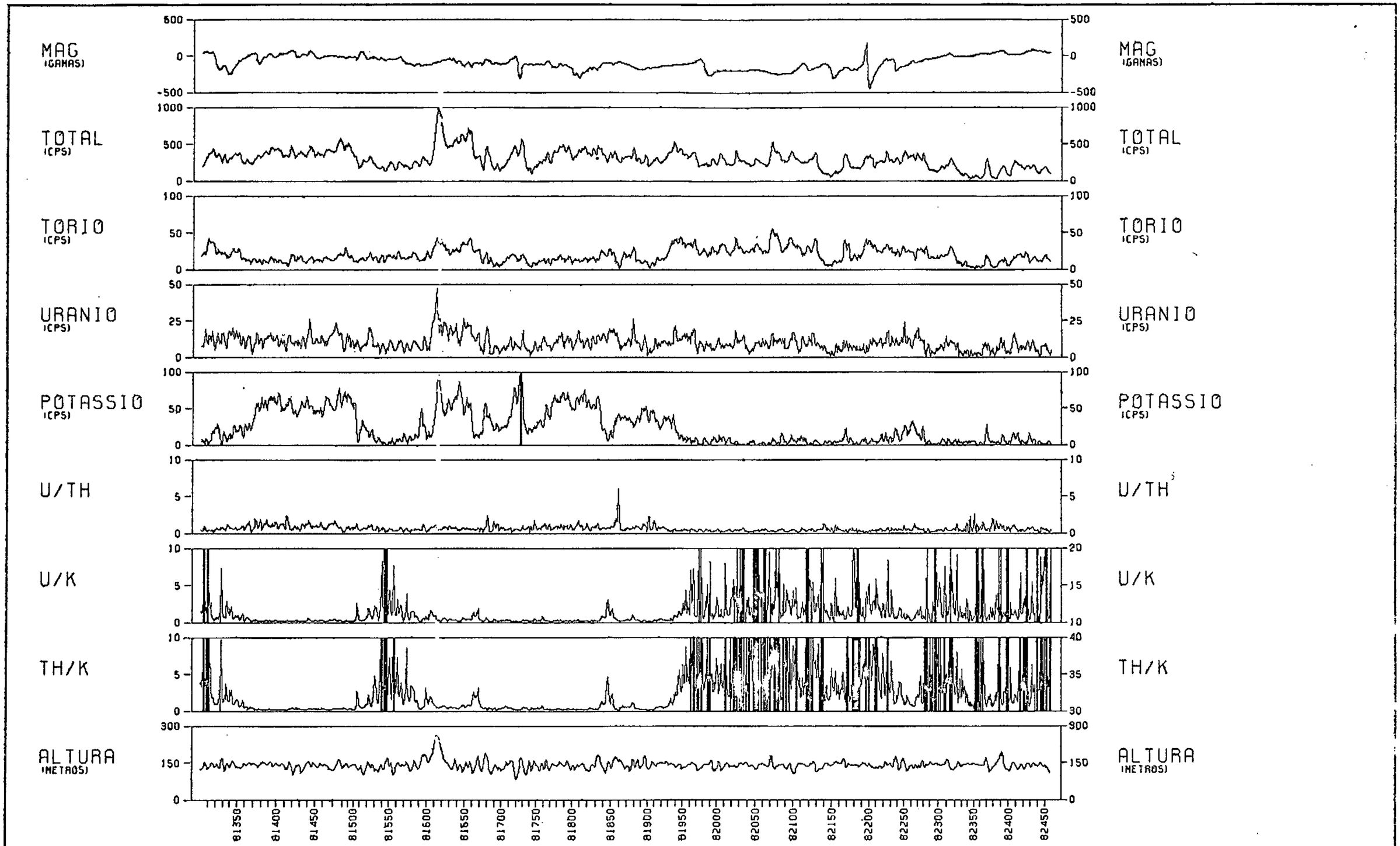

EXECUTADO POR:

ENCAL S/A

ENGENHEIROS CONSULTORES
E AEROLEVANTAMENTOS

ESCALA HORIZONTAL 1:500000

METROS 0 10000 20000 30000 40000 50000 METROS

COMPANHIA DE PESQUISA DE RECURSOS MINERAIS
PROJETO BAIXO SAO FRANCISCO
GRAFICO DE PERFIS EMPILHADOS
LINHA 5691 VOO 549 DATA 21/12/77

CPRM

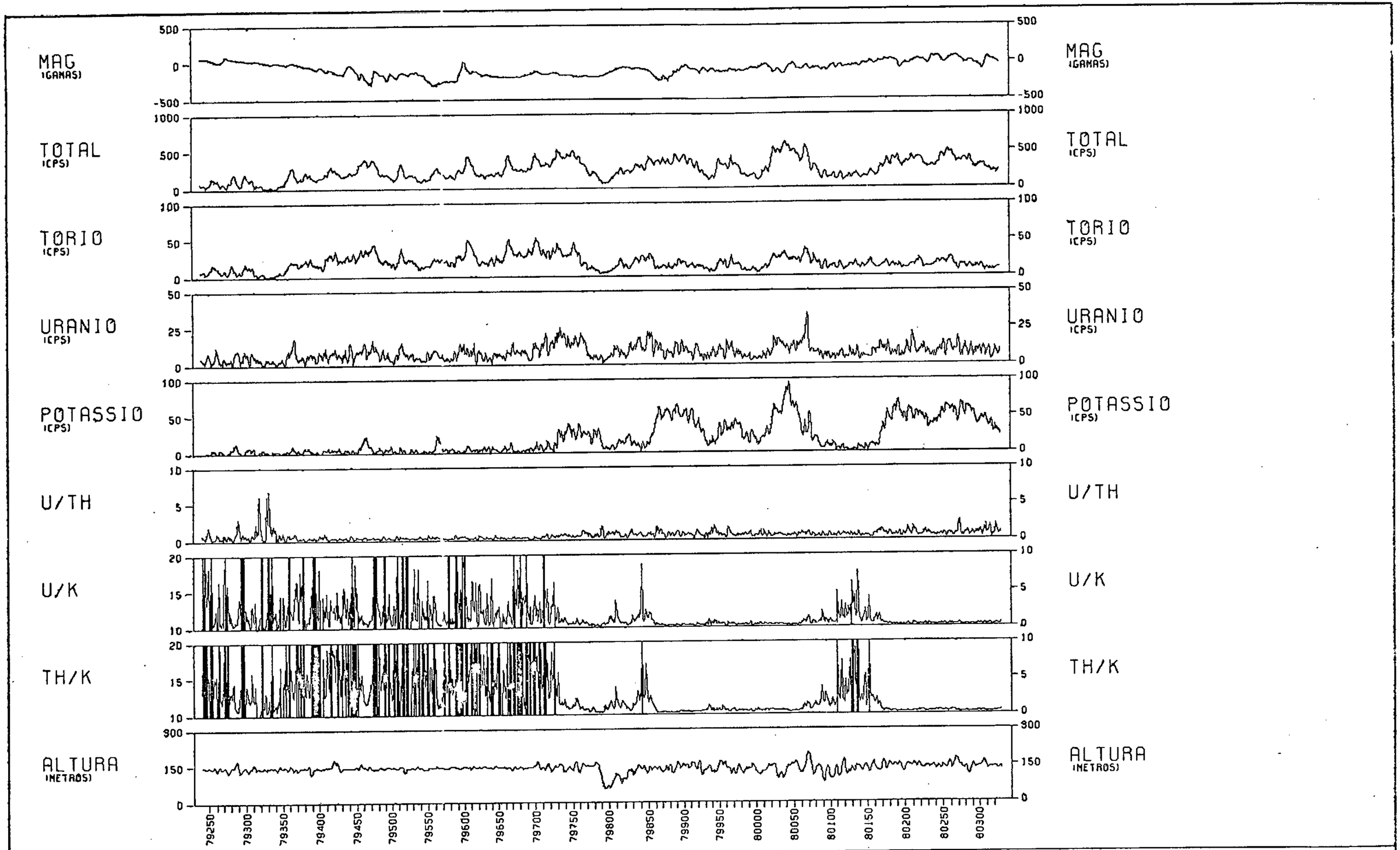

EXECUTADO POR:

ENCAL S/A

ENGENHEIROS CONSULTORES
E AEROLEVANTAMENTOS

ESCALA HORIZONTAL 1:500000

METROS 0 10000 20000 30000 40000 50000 METROS

COMPANHIA DE PESQUISA DE RECURSOS MINERAIS
PROJETO BAIXO SAO FRANCISCO
GRAFICO DE PERFIS EMPILHADOS
LINHA 5720 VOO 549 DATA 21/12/77

CPRM

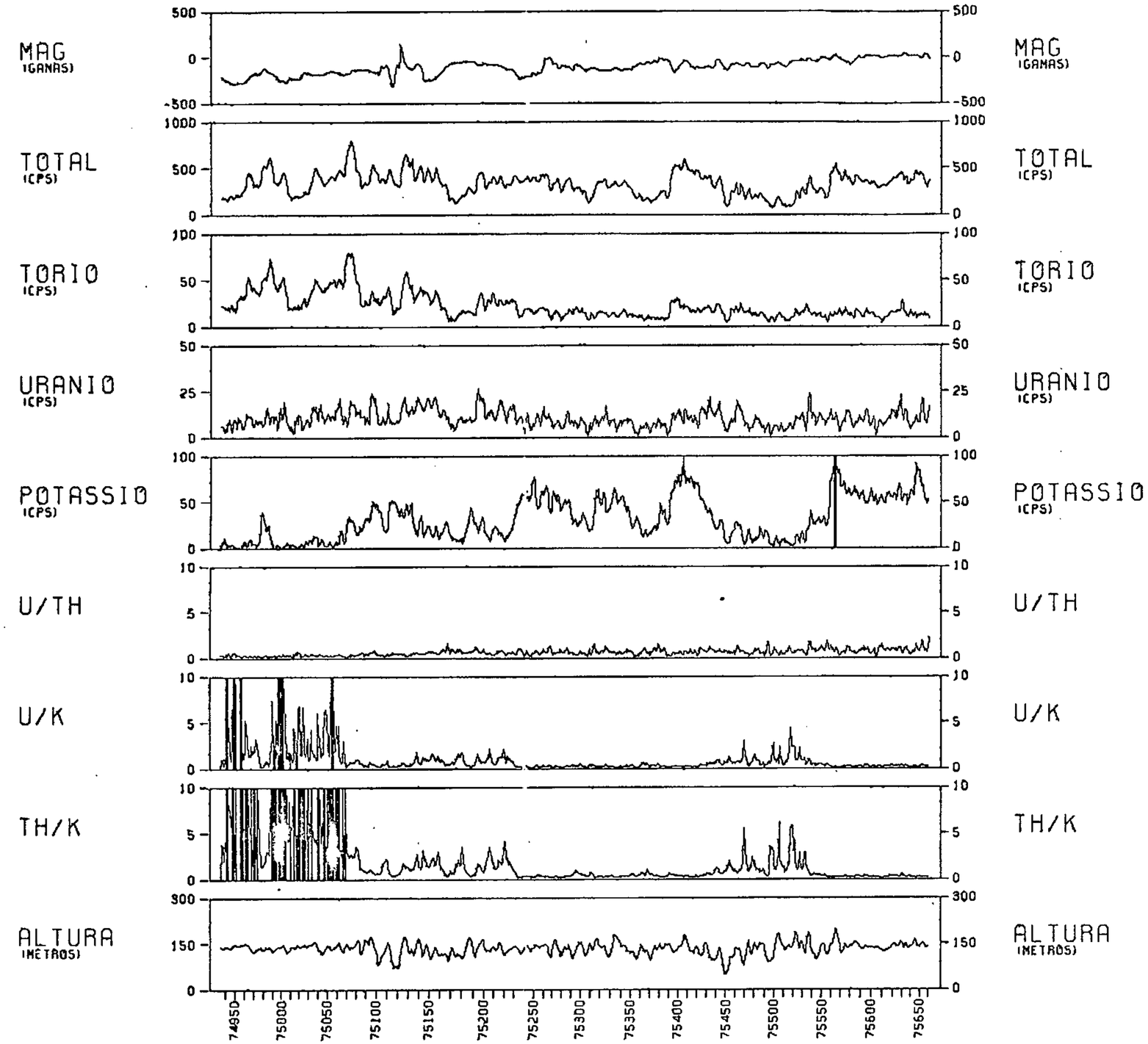

EXECUTADO POR:

ENCAL S/A

ENGENHEIROS CONSULTORES
E AEROLEVANTAMENTOS

ESCALA HORIZONTAL 1:500000

METROS 0 10000 20000 30000 40000 50000 METROS

COMPANHIA DE PESQUISA DE RECURSOS MINERAIS
PROJETO BAIXO SAO FRANCISCO
GRAFICO DE PERFIS EMPILHADOS
LINHA 5757 VOO 546 DATA 19/12/77

CPRM

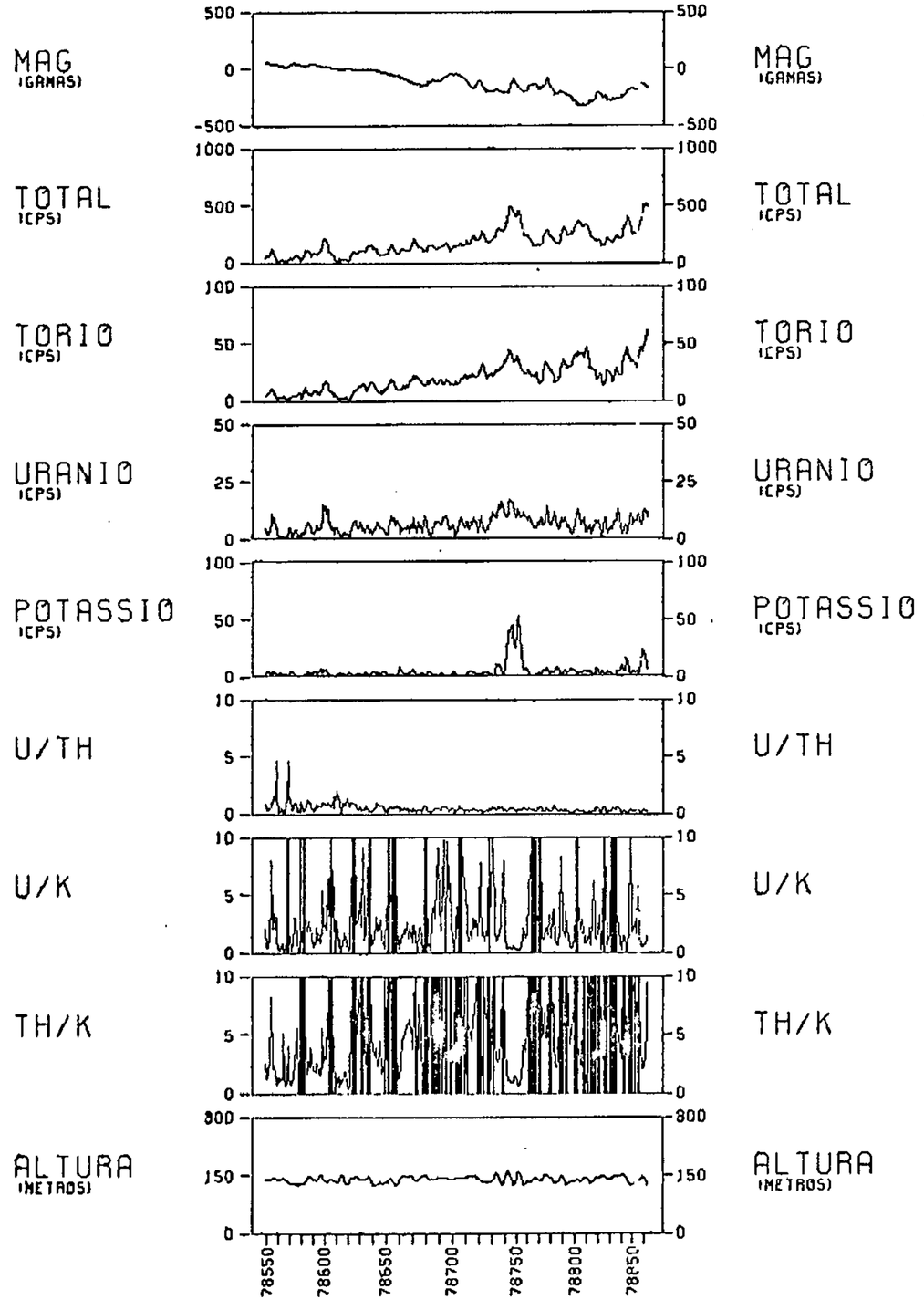

EXECUTADO POR:

ENCAL S/A

ENGENHEIROS CONSULTORES
E AEROLEVANTAMENTOS

ESCALA HORIZONTAL 1:500000

METROS 0 10000 20000 30000 40000 50000 METROS

COMPANHIA DE PESQUISA DE RECURSOS MINERAIS
PROJETO BAIXO SAO FRANCISCO
GRAFICO DE PERFIS EMPILHADOS
LINHA 5758 VOO 547 DATA 19/12/77

CPRM

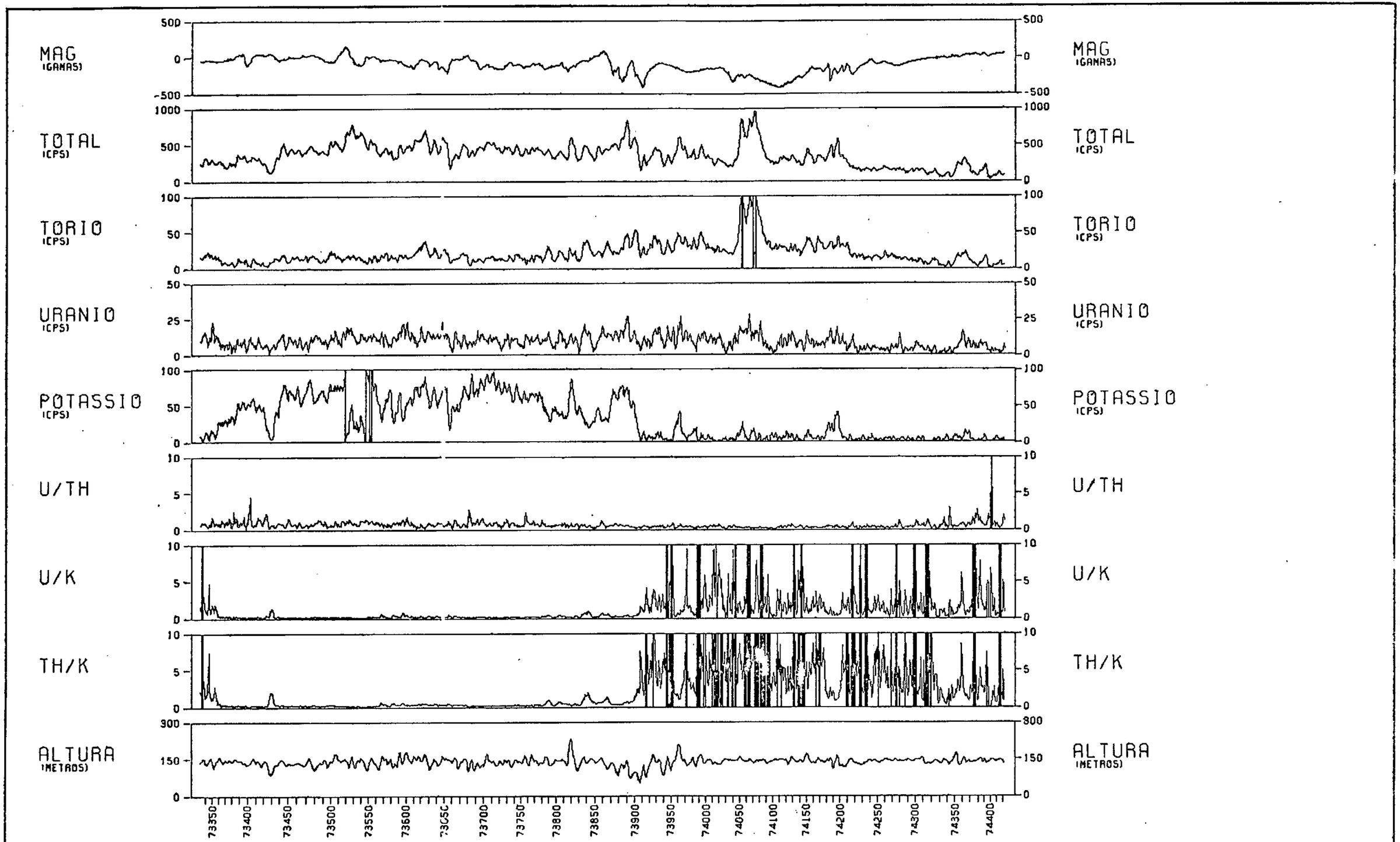

EXECUTADO POR:

ENCAL S/A

ENGENHEIROS CONSULTORES E AEROLEVANTAMENTOS

ESCALA HORIZONTAL 1:500000

METROS 0 10000 20000 30000 40000 50000 METROS

COMPANHIA DE PESQUISA DE RECURSOS MINERAIS

PROJETO BAIXO SAO FRANCISCO

GRAFICO DE PERFIS EMPILHADOS

LINHA 5781 VOO 546 DATA 19/12/77

CPRM

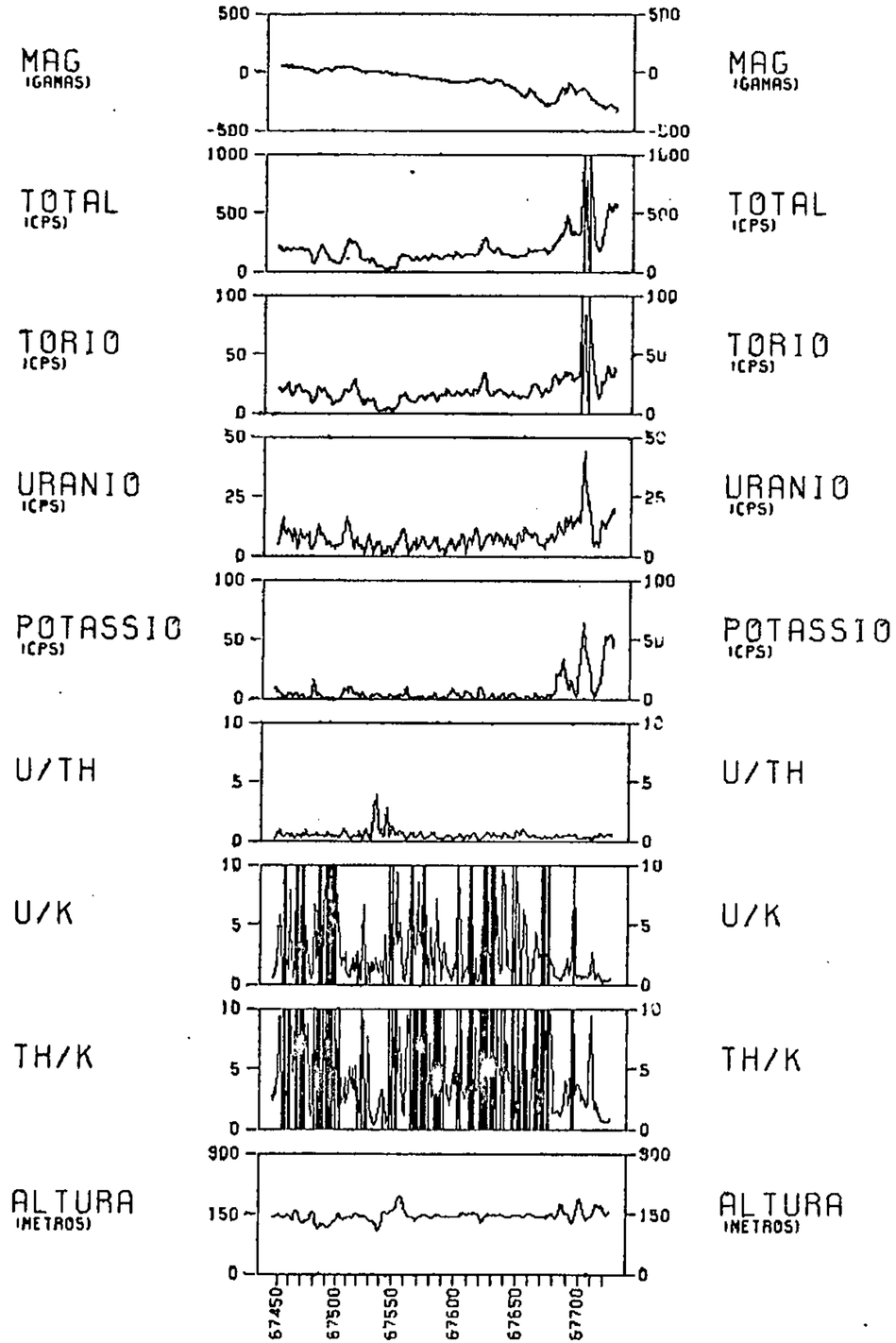

EXECUTADO POR:
ENCAL S/A
ENGENHEIROS CONSULTORES
E AEROLEVANTAMENTOS

ESCALA HORIZONTAL 1:500000

METROS 0 10000 20000 30000 40000 50000 METROS

COMPANHIA DE PESQUISA DE RECURSOS MINERAIS
PROJETO BAIXO SAO FRANCISCO
GRAFICO DE PERFIS EMPILHADOS
LINHA 5810 VOO 545 DATA 18/12/77

CPRM

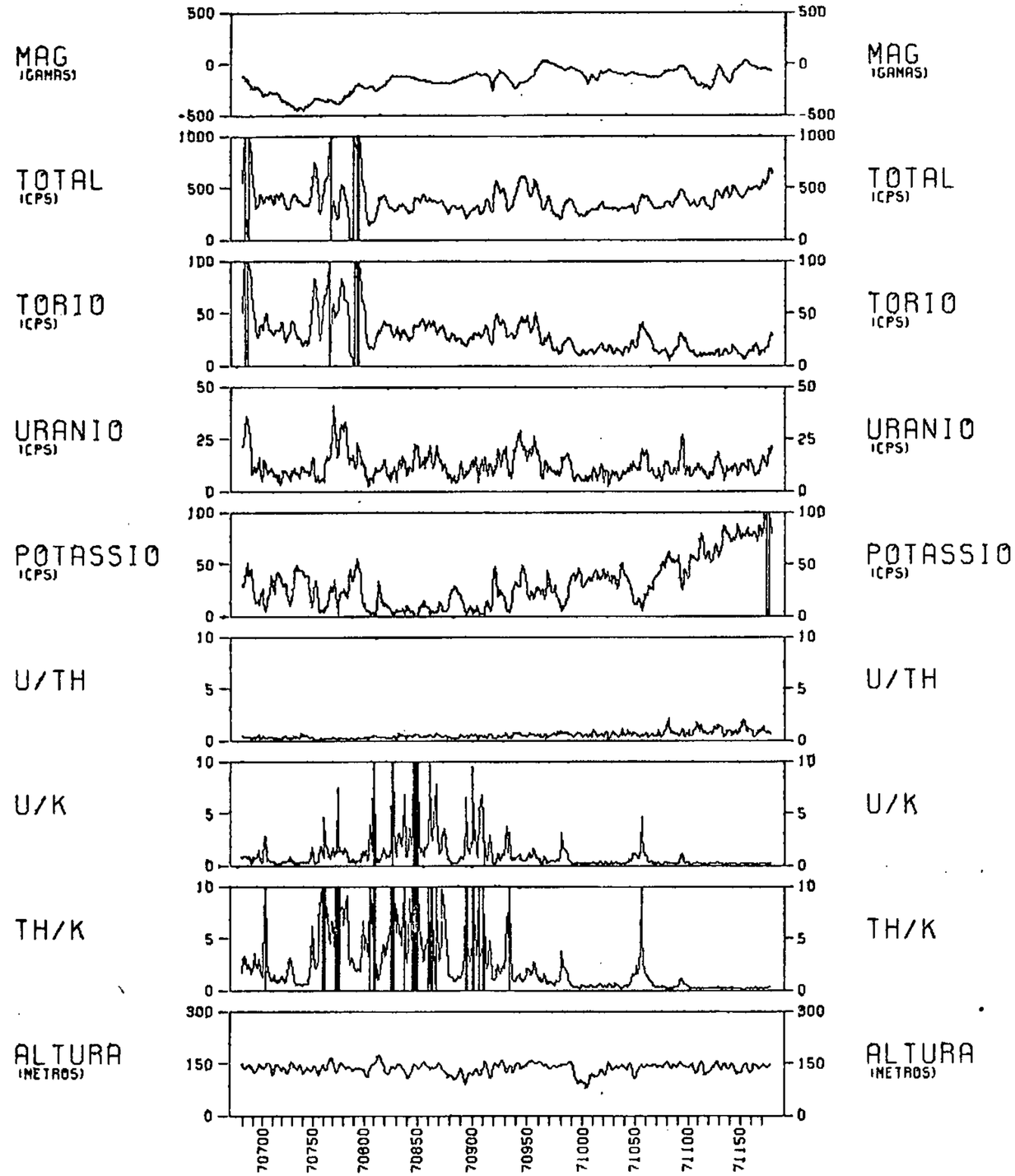

EXECUTADO POR:

ENCAL S/A

ENGENHEIROS CONSULTORES
E AEROLEVANTAMENTOS

ESCALA HORIZONTAL 1:500000

METROS 0 10000 20000 30000 40000 50000 METROS

COMPANHIA DE PESQUISA DE RECURSOS MINERAIS
PROJETO BAIXO SAO FRANCISCO
GRAFICO DE PERFIS EMPILHADOS
LINHA 5817 VOO 546 DATA 19/12/77

CPRM

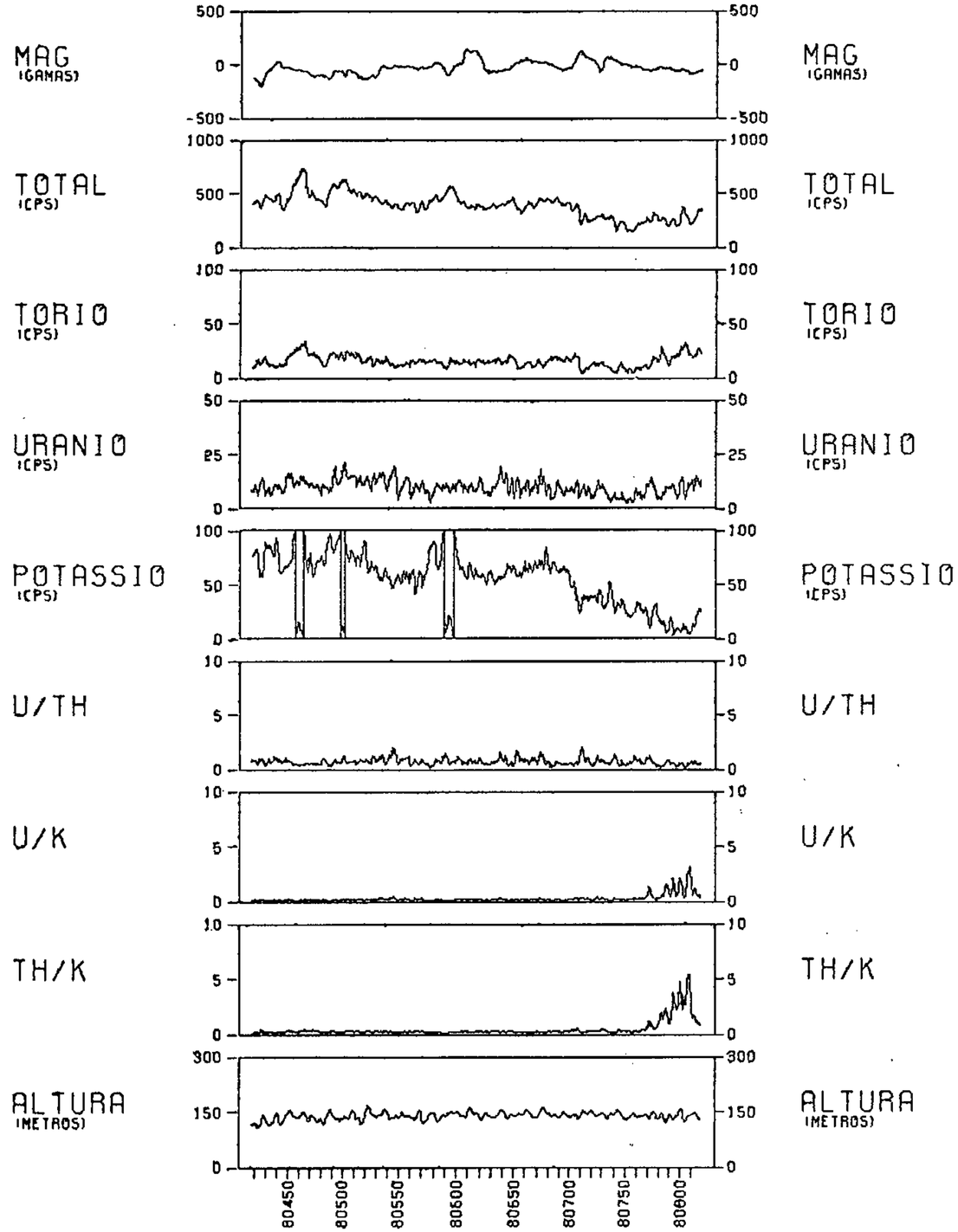

EXECUTADO POR:

ENCAL S/A

ENGENHEIROS CONSULTORES
E AEROLEVANTAMENTOS

ESCALA HORIZONTAL 1:500000

METROS 0 10000 20000 30000 40000 50000 METROS

COMPANHIA DE PESQUISA DE RECURSOS MINERAIS
PROJETO BAIXO SAO FRANCISCO
GRAFICO DE PERFIS EMPILHADOS
LINHA 5818 VOO 549 DATA 21/12/77

CPRM

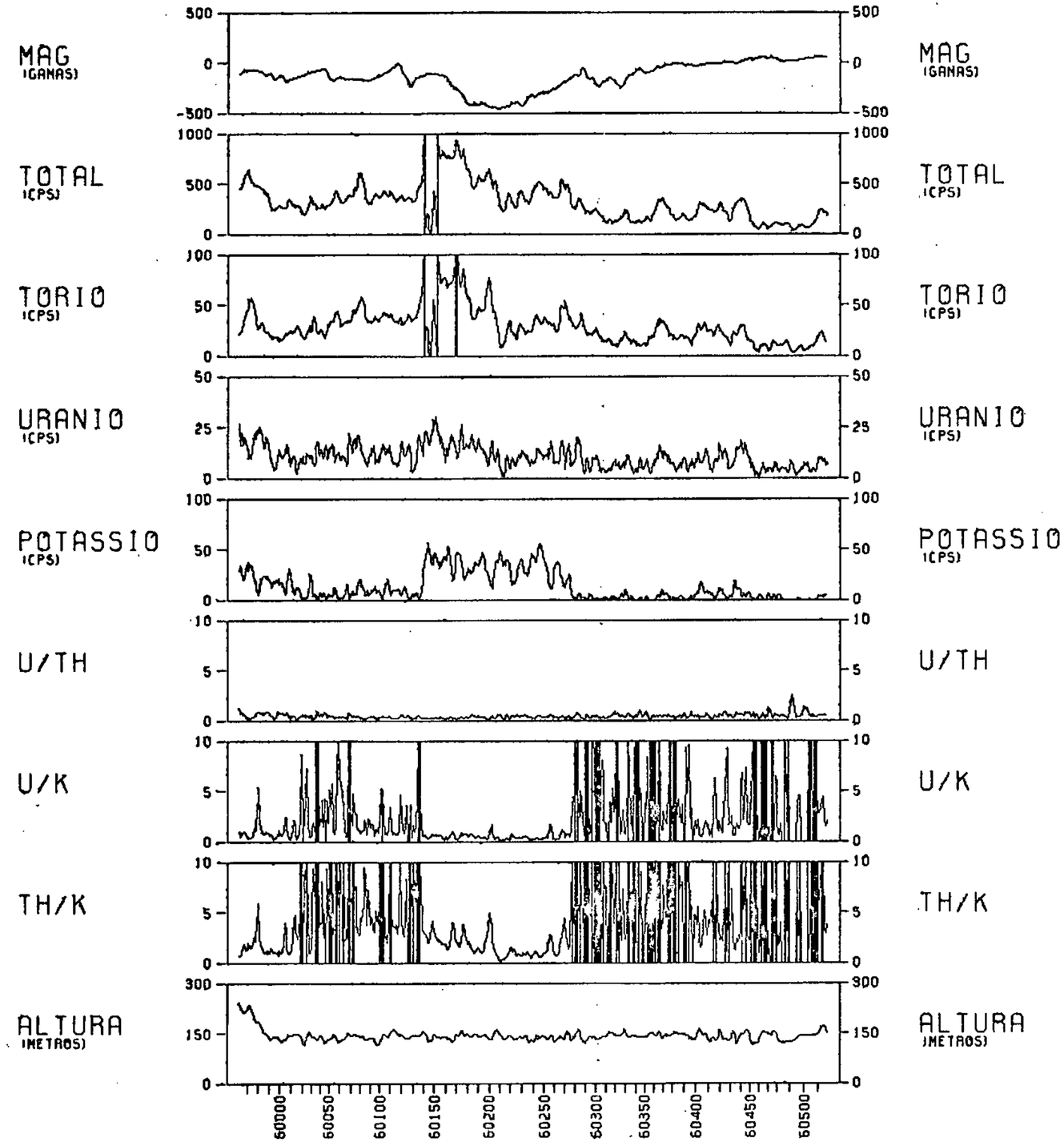

EXECUTADO POR:

ENCAL S/A

ENGENHEIROS CONSULTORES
E AEROLEVANTAMENTOS

ESCALA HORIZONTAL 1:500000

METROS 0 10000 20000 30000 40000 50000 METROS

COMPANHIA DE PESQUISA DE RECURSOS MINERAIS
PROJETO BAIXO SAO FRANCISCO
GRAFICO DE PERFIS EMPILHADOS
LINHA 5841 VOO 543 DATA 17/12/77

CPRM

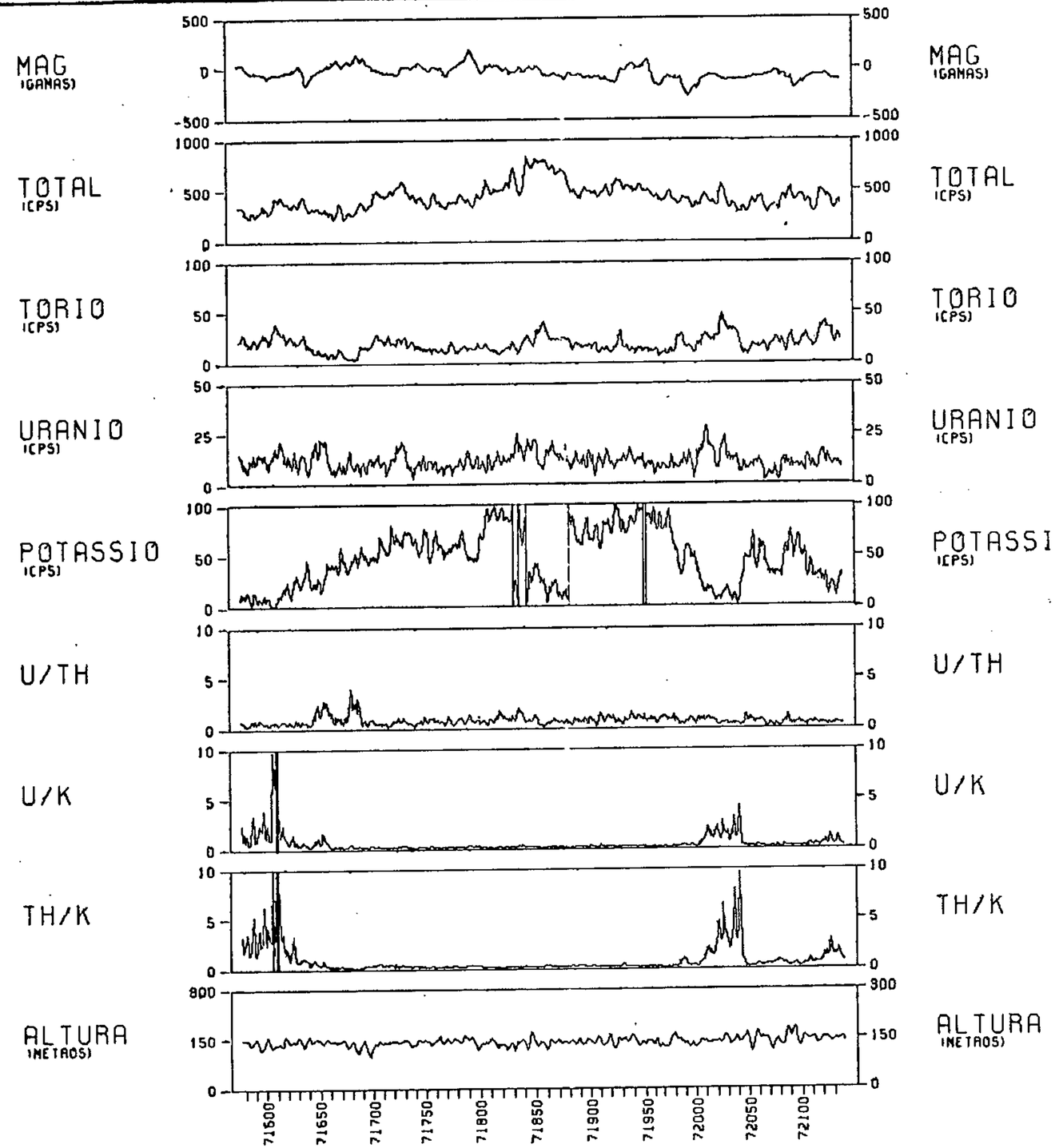

EXECUTADO POR:

ENCAL S/A

ENGENHEIROS CONSULTORES
E AEROLEVANTAMENTOS

ESCALA HORIZONTAL 1:500000

METROS 0 10000 20000 30000 40000 50000 METROS

COMPANHIA DE PESQUISA DE RECURSOS MINERAIS
PROJETO BAIXO SAO FRANCISCO
GRAFICO DE PERFIS EMPILHADOS
LINHA 5847 VOO 546 DATA 19/12/77

CPRM

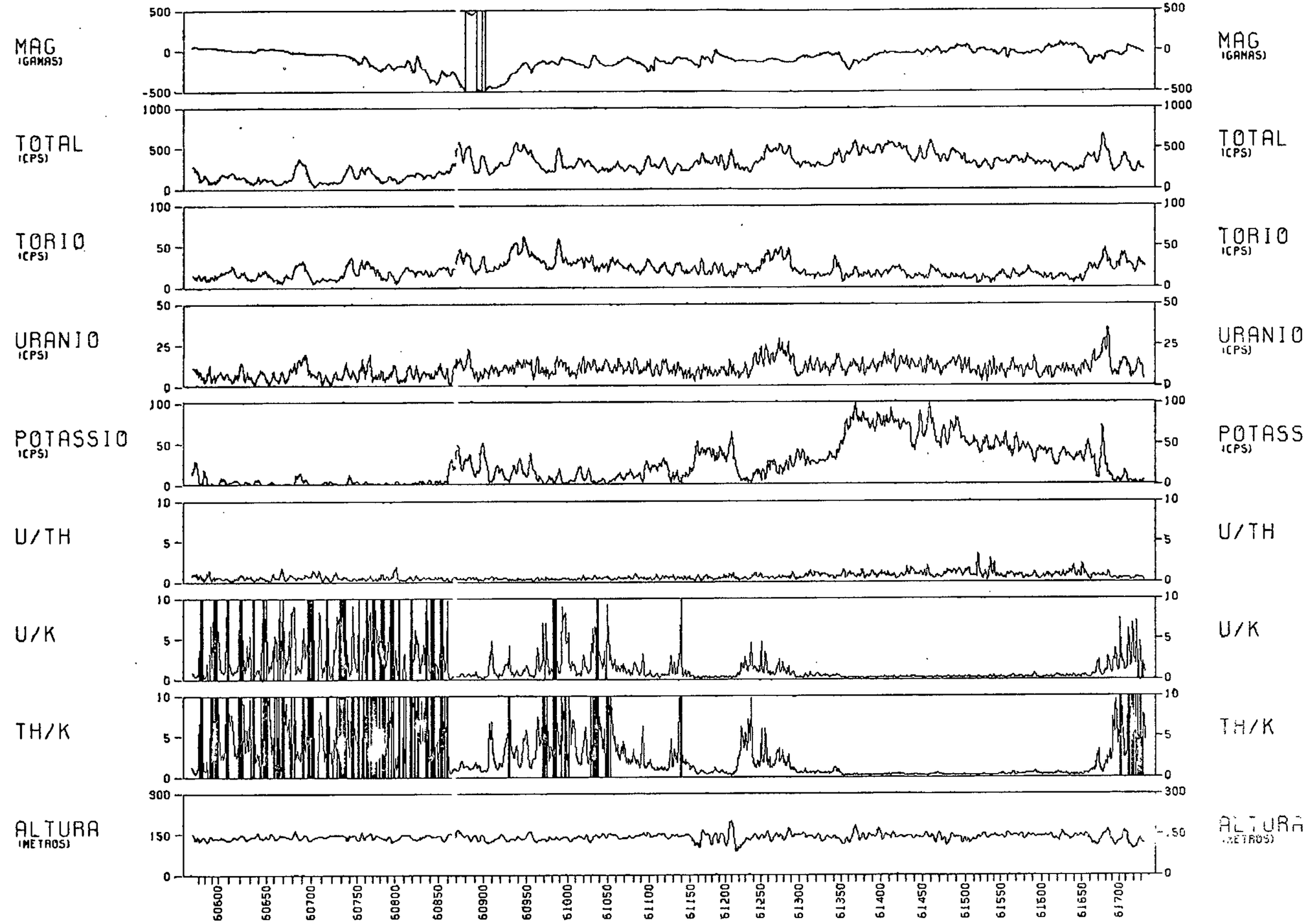

EXECUTADO POR:
ENCAL S/A
ENGENHEIROS CONSULTORES
E AEROLEVANTAMENTOS

ESCALA HORIZONTAL 1:500000

METROS 0 10000 20000 30000 40000 50000 METROS

COMPANHIA DE PESQUISA DE RECURSOS MINERAIS
PROJETO BAIXO SAO FRANCISCO
GRAFICO DE PERFIS EMPILHADOS
LINHA 5872 VOO 543 DATA 17/12/77

CPRM

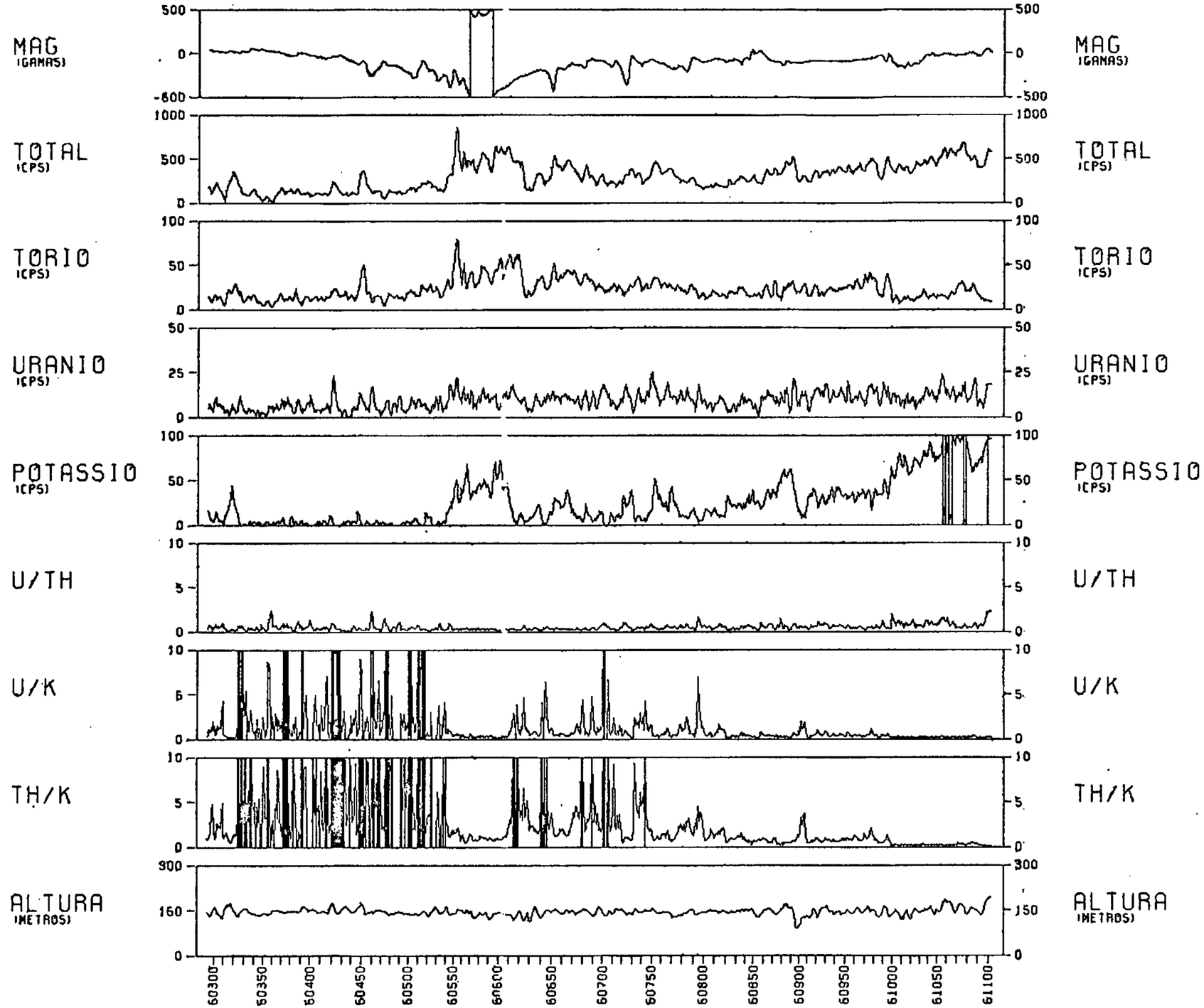

EXECUTADO POR:

ENCAL S/A

ENGENHEIROS CONSULTORES
E AEROLEVANTAMENTOS

ESCALA HORIZONTAL 1:500000

METROS 0 10000 20000 30000 40000 50000 METROS

COMPANHIA DE PESQUISA DE RECURSOS MINERAIS
PROJETO BAIXO SAO FRANCISCO
GRAFICO DE PERFIS EMPILHADOS
LINHA 5900 VOO 542 DATA 15/12/77

CPRM

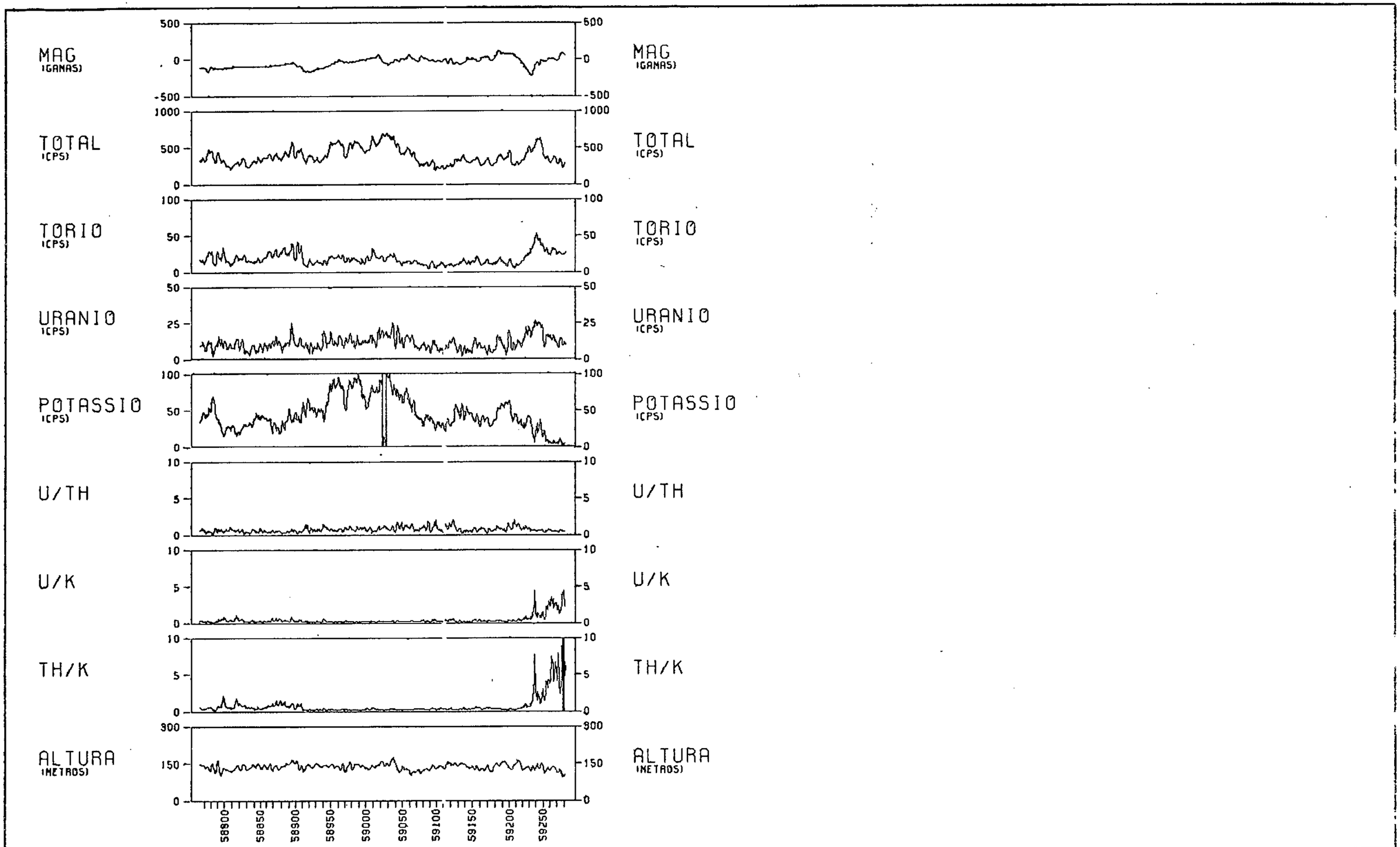

EXECUTADO POR:

ENCAL S/A

ENGENHEIROS CONSULTORES
E AEROLEVANTAMENTOS

ESCALA HORIZONTAL 1:500000

METROS 0 10000 20000 30000 40000 50000 METROS

COMPANHIA DE PESQUISA DE RECURSOS MINERAIS
PROJETO BAIXO SAO FRANCISCO
GRAFICO DE PERFIS EMPILHADOS
LINHA 5907 VOO 543 DATA 17/12/77

CPRM

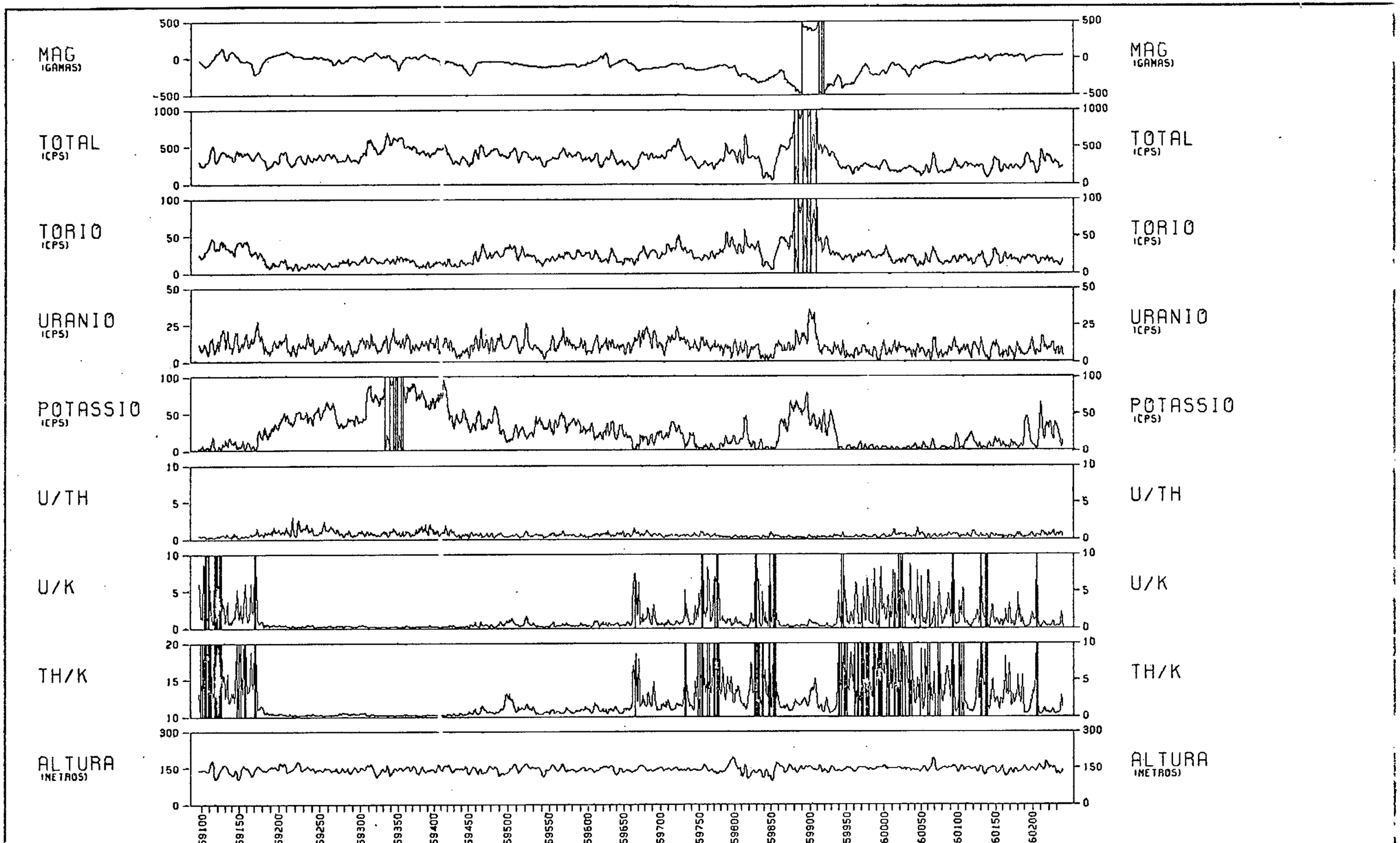

EXECUTADO POR:

ENCAL S/A

ENGENHEIROS CONSULTORES
E AEROLEVANTAMENTOS

ESCALA HORIZONTAL 1:500000

METROS 0 10000 20000 30000 40000 50000 METROS

COMPANHIA DE PESQUISA DE RECURSOS MINERAIS
PROJETO BAIXO SAO FRANCISCO
GRAFICO DE PERFIS EMPILHADOS
LINHA 5930 VOO 542 DATA 15/12/77

CPRM

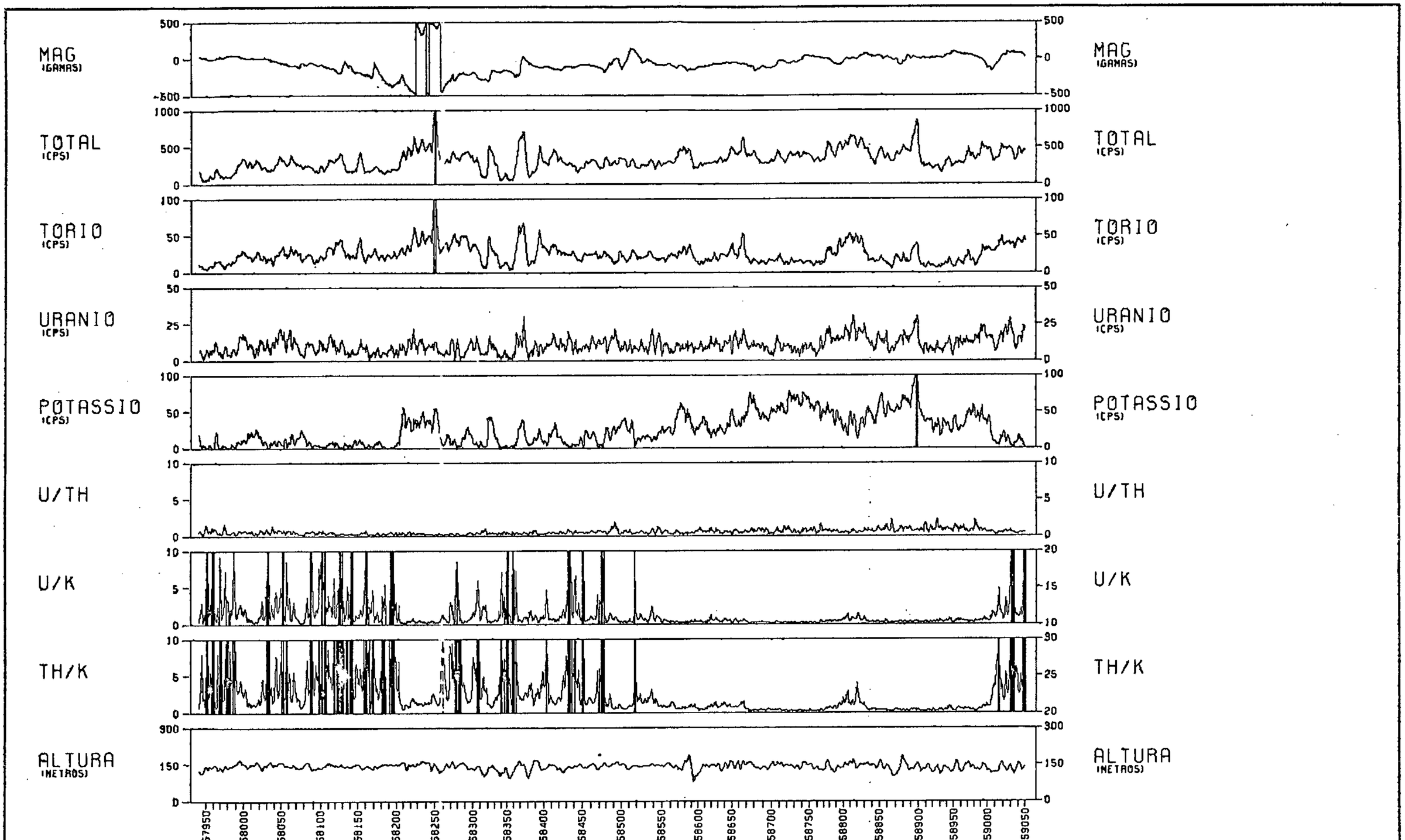

EXECUTADO POR:

ENCAL S/A

ENGENHEIROS CONSULTORES
E AEROLEVANTAMENTOS

ESCALA HORIZONTAL 1:500000

METROS 0 10000 20000 30000 40000 50000 METROS

COMPANHIA DE PESQUISA DE RECURSOS MINERAIS
PROJETO BAIXO SAO FRANCISCO
GRAFICO DE PERFIS EMPILHADOS
LINHA 5960 VOO 542 DATA 15/12/77

CPRM

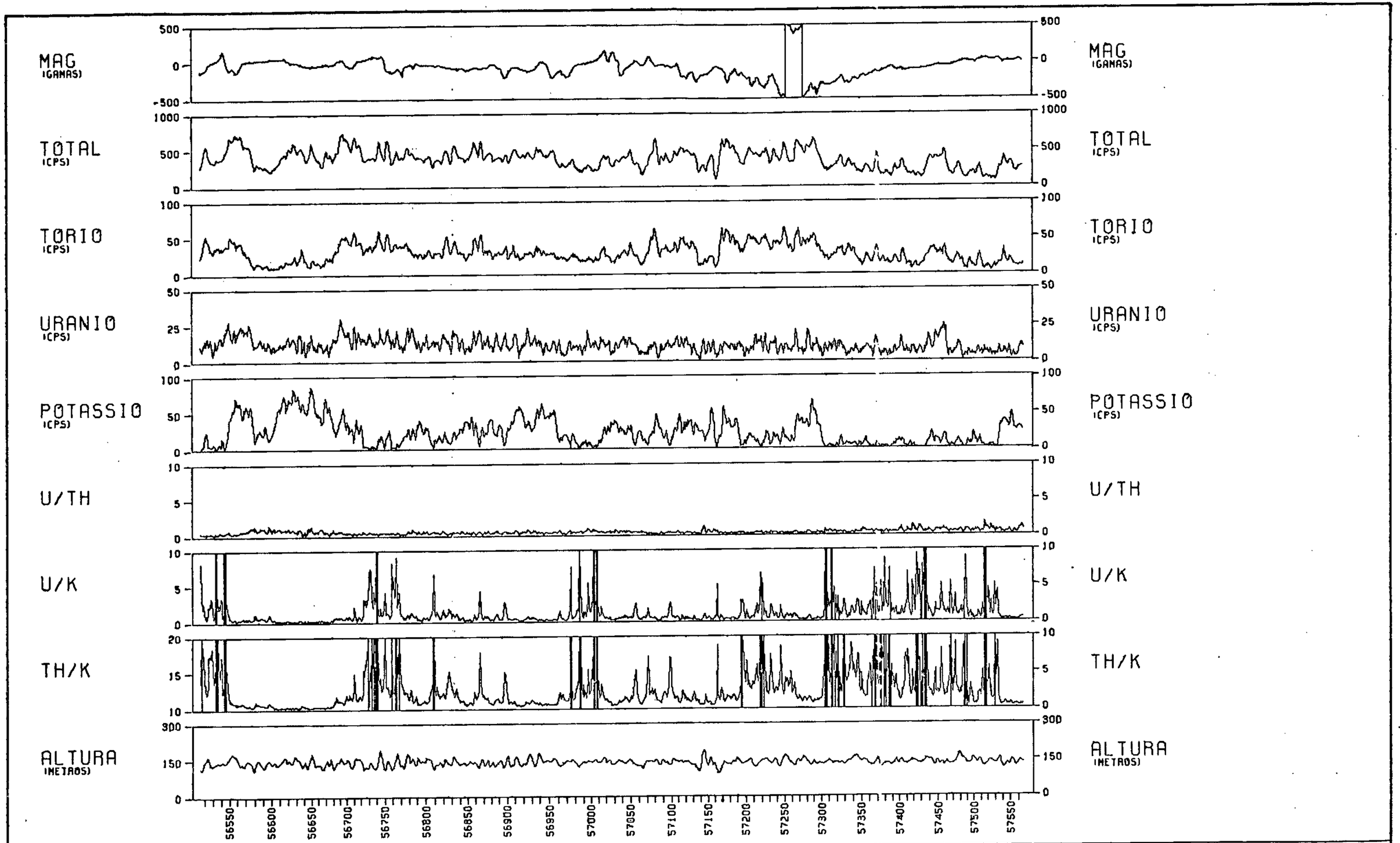

EXECUTADO POR:

ENCAL S/A

ENGENHEIROS CONSULTORES
E AEROLEVANTAMENTOS

ESCALA HORIZONTAL 1:500000

METROS 0 10000 20000 30000 40000 50000 METROS

COMPANHIA DE PESQUISA DE RECURSOS MINERAIS
PROJETO BAIXO SAO FRANCISCO
GRAFICO DE PERFIS EMPILHADOS
LINHA 5990 VOO 541 DATA 15/12/77

CPRM

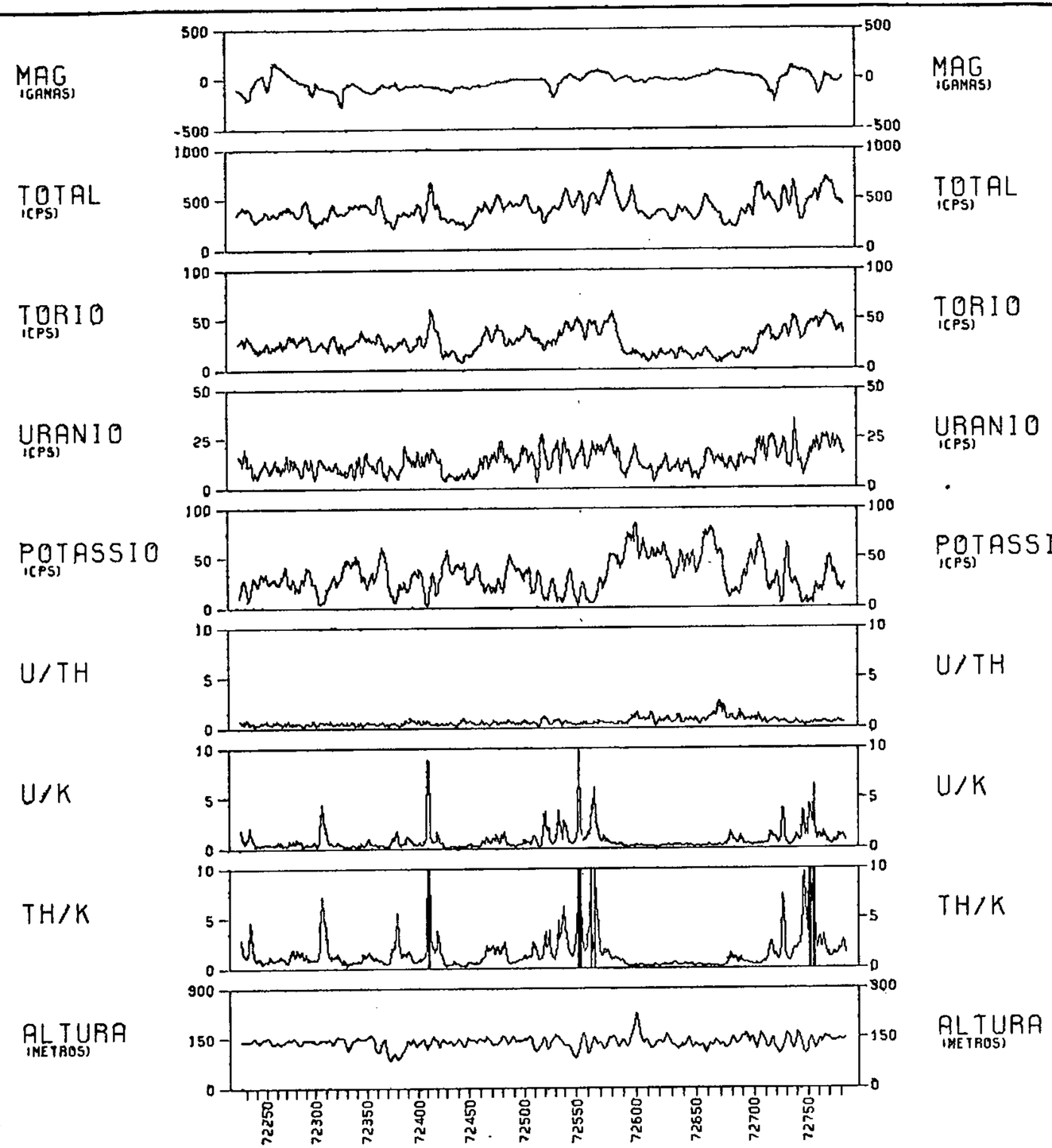

EXECUTADO POR:

ENCAL S/A

ENGENHEIROS CONSULTORES
E AEROLEVANTAMENTOS

ESCALA HORIZONTAL 1:500000

METROS 0 10000 20000 30000 40000 50000 METROS

COMPANHIA DE PESQUISA DE RECURSOS MINERAIS
PROJETO BAIXO SAO FRANCISCO
GRAFICO DE PERFIS EMPILHADOS
LINHA 5994 VOO 546 DATA 19/12/77

CPRM

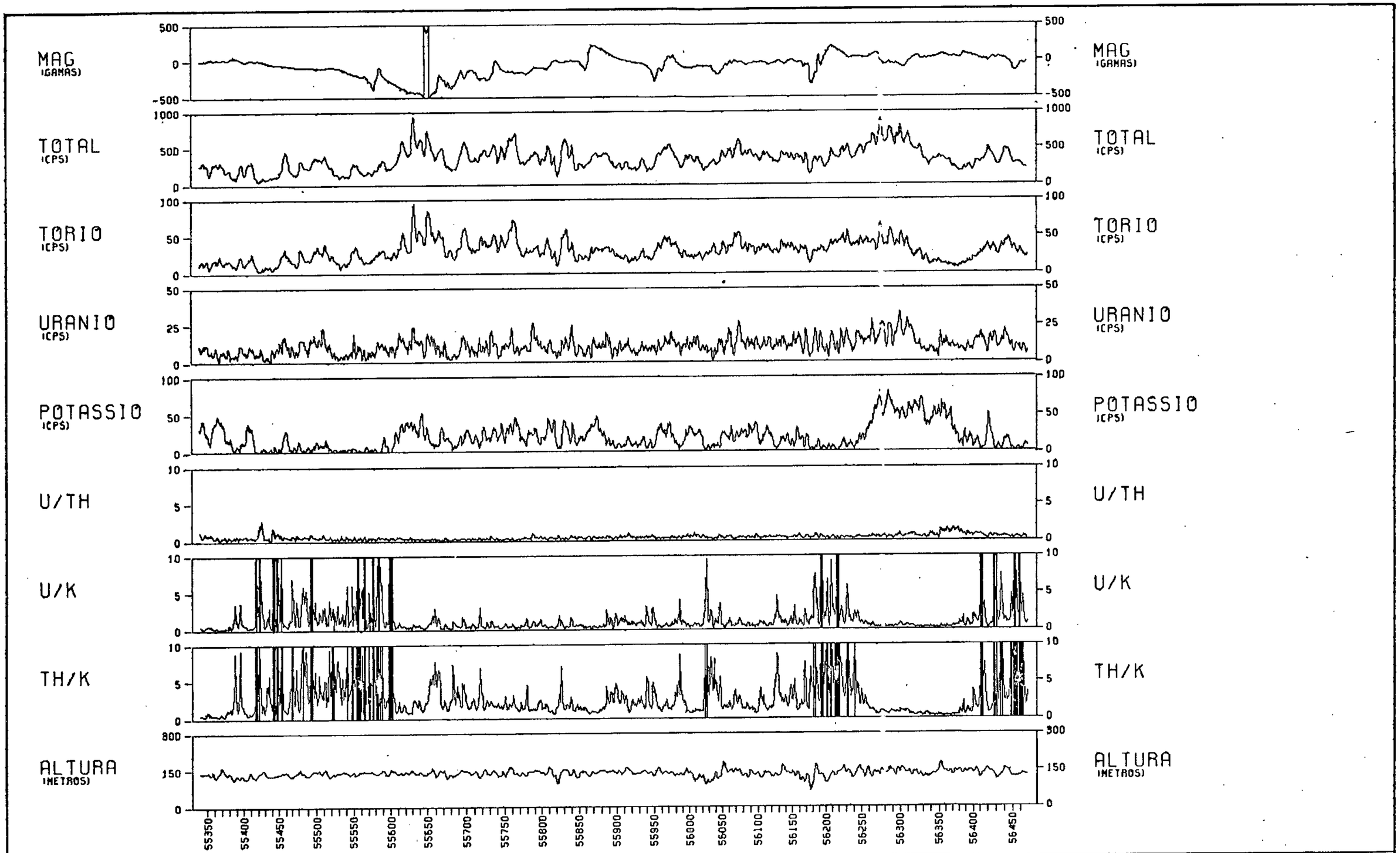

EXECUTADO POR:

ENCAL S/A

ENGENHEIROS CONSULTORES
E AEROLEVANTAMENTOS

ESCALA HORIZONTAL 1:500000

METROS 0 10000 20000 30000 40000 50000 METROS

COMPANHIA DE PESQUISA DE RECURSOS MINERAIS
PROJETO BAIXO SÃO FRANCISCO
GRAFICO DE PERFIS EMPILHADOS
LINHA 6020 VOO 541 DATA 15/12/77

CPRM

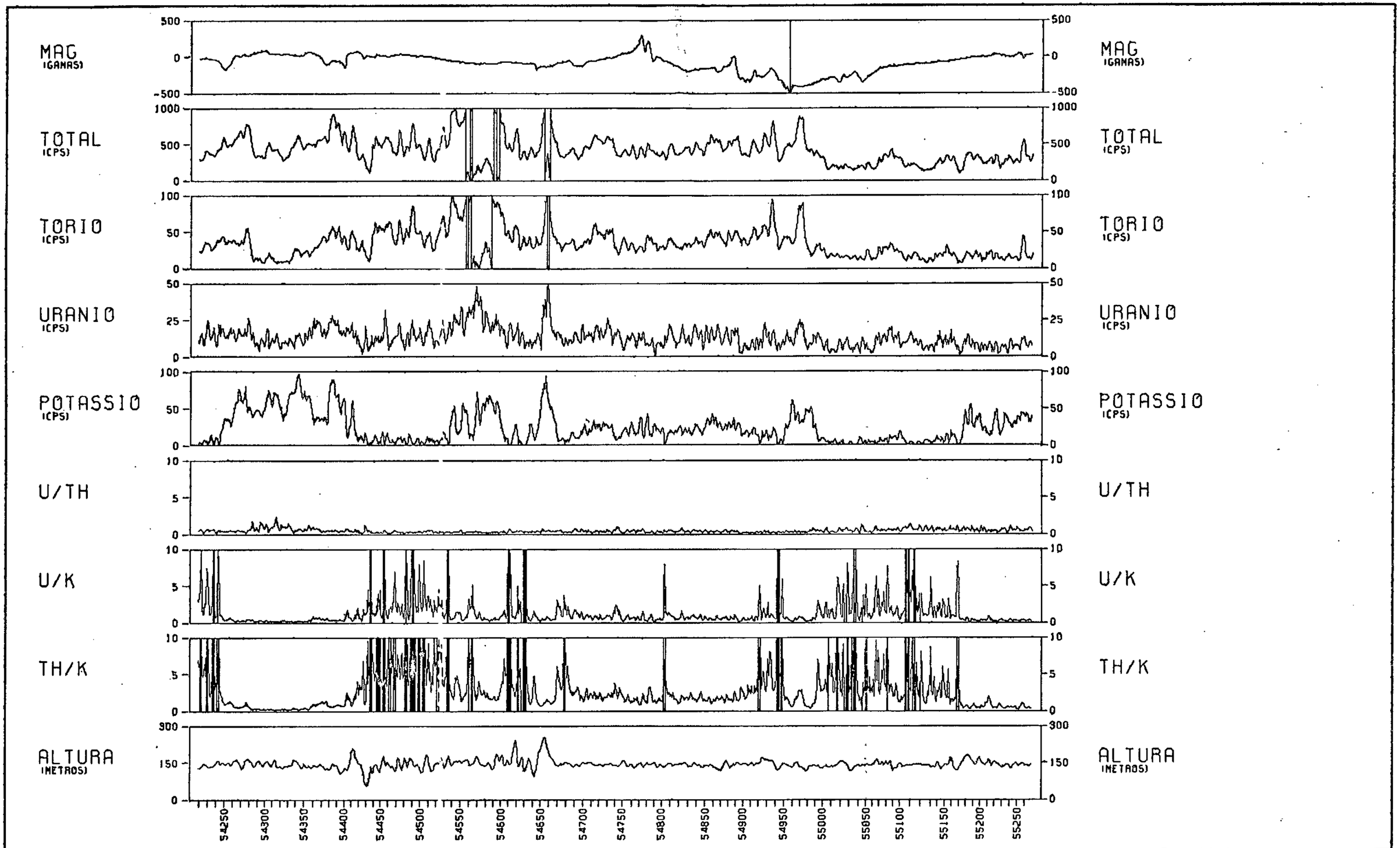

EXECUTADO POR:

ENCAL S/A

ENGENHEIROS CONSULTORES
E AEROLEVANTAMENTOS

ESCALA HORIZONTAL 1:500000

METROS 0 10000 20000 30000 40000 50000 METROS

COMPANHIA DE PESQUISA DE RECURSOS MINERAIS
PROJETO BAIXO SAO FRANCISCO
GRAFICO DE PERFIS EMPILHADOS
LINHA 6050 VOO 541 DATA 15/12/77

CPRM

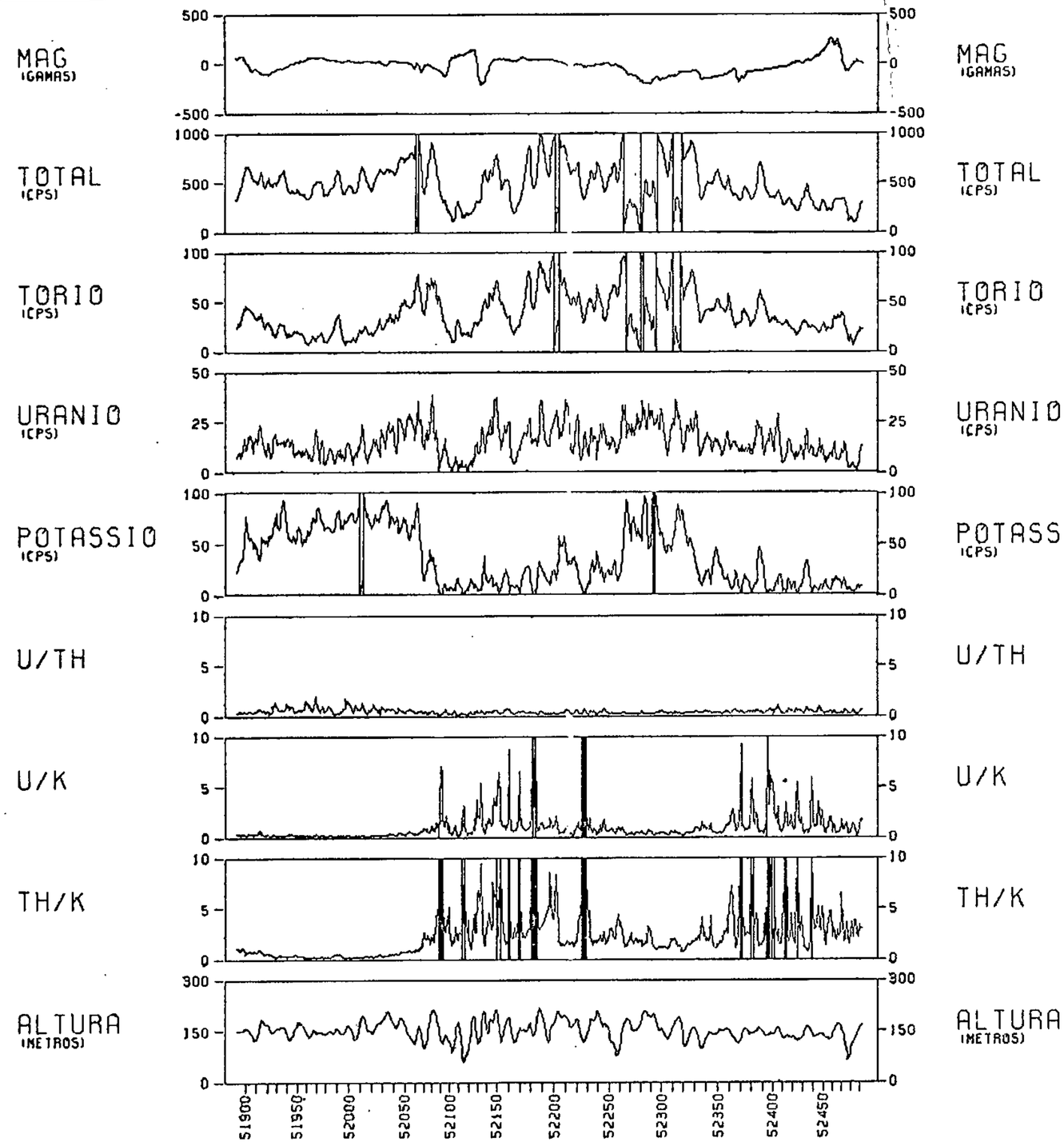

EXECUTADO POR:

ENCAL S/A

ENGENHEIROS CONSULTORES
E AEROLEVANTAMENTOS

ESCALA HORIZONTAL 1:500000

METROS 0 10000 20000 30000 40000 50000 METROS

COMPANHIA DE PESQUISA DE RECURSOS MINERAIS
PROJETO BAIXO SAO FRANCISCO
GRAFICO DE PERFIS EMPILHADOS
LINHA 6080 VOO 540 DATA 13/12/77

CPRM

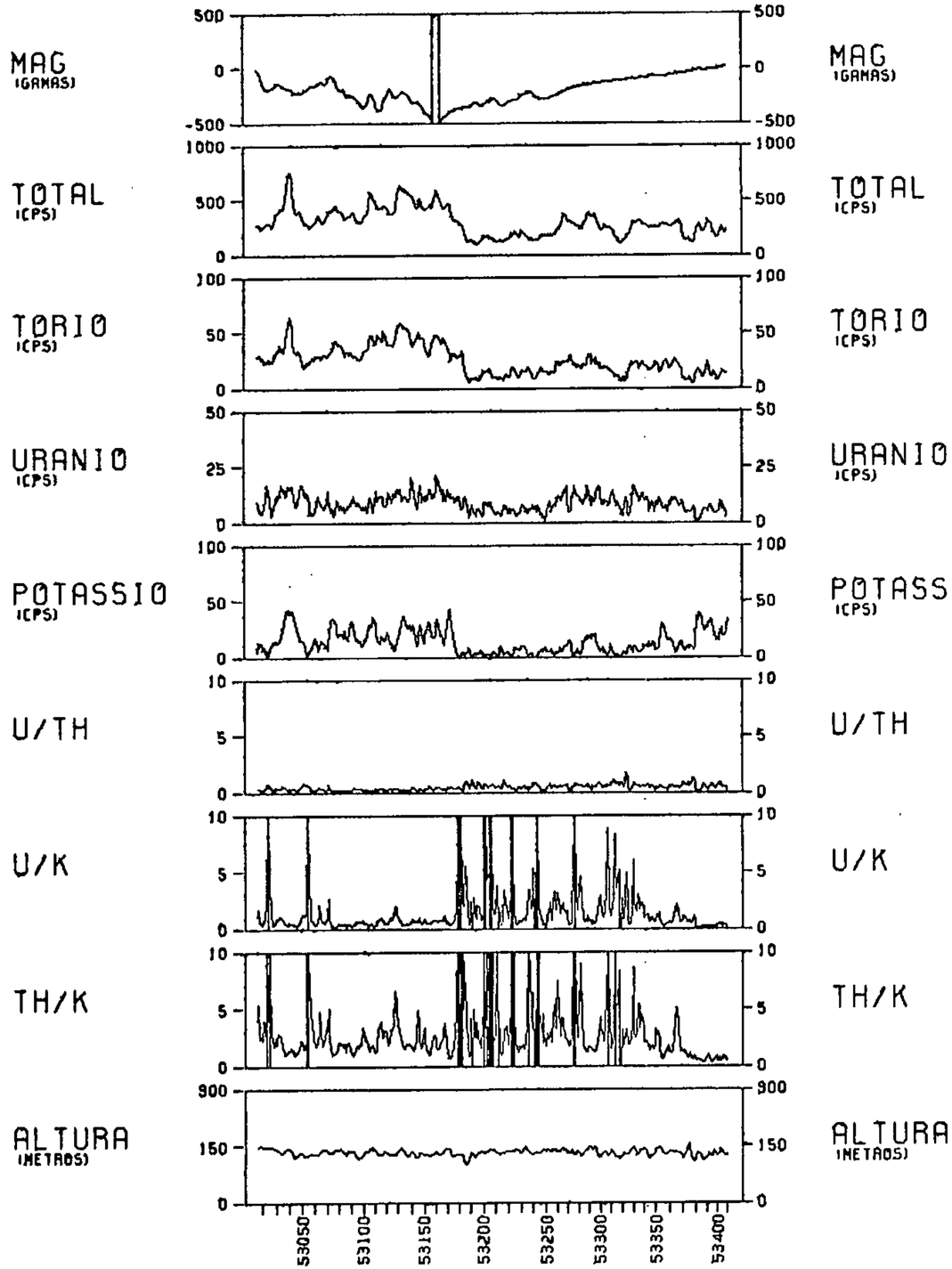

EXECUTADO POR:
ENCAL S/A
ENGENHEIROS CONSULTORES
E AEROLEVANTAMENTOS

ESCALA HORIZONTAL 1:500000

METROS 0 10000 20000 30000 40000 50000 METROS

COMPANHIA DE PESQUISA DE RECURSOS MINERAIS
PROJETO BAIXO SAO FRANCISCO
GRAFICO DE PERFIS EMPILHADOS
LINHA 6088 VOO 541 DATA 15/12/77

CPRM

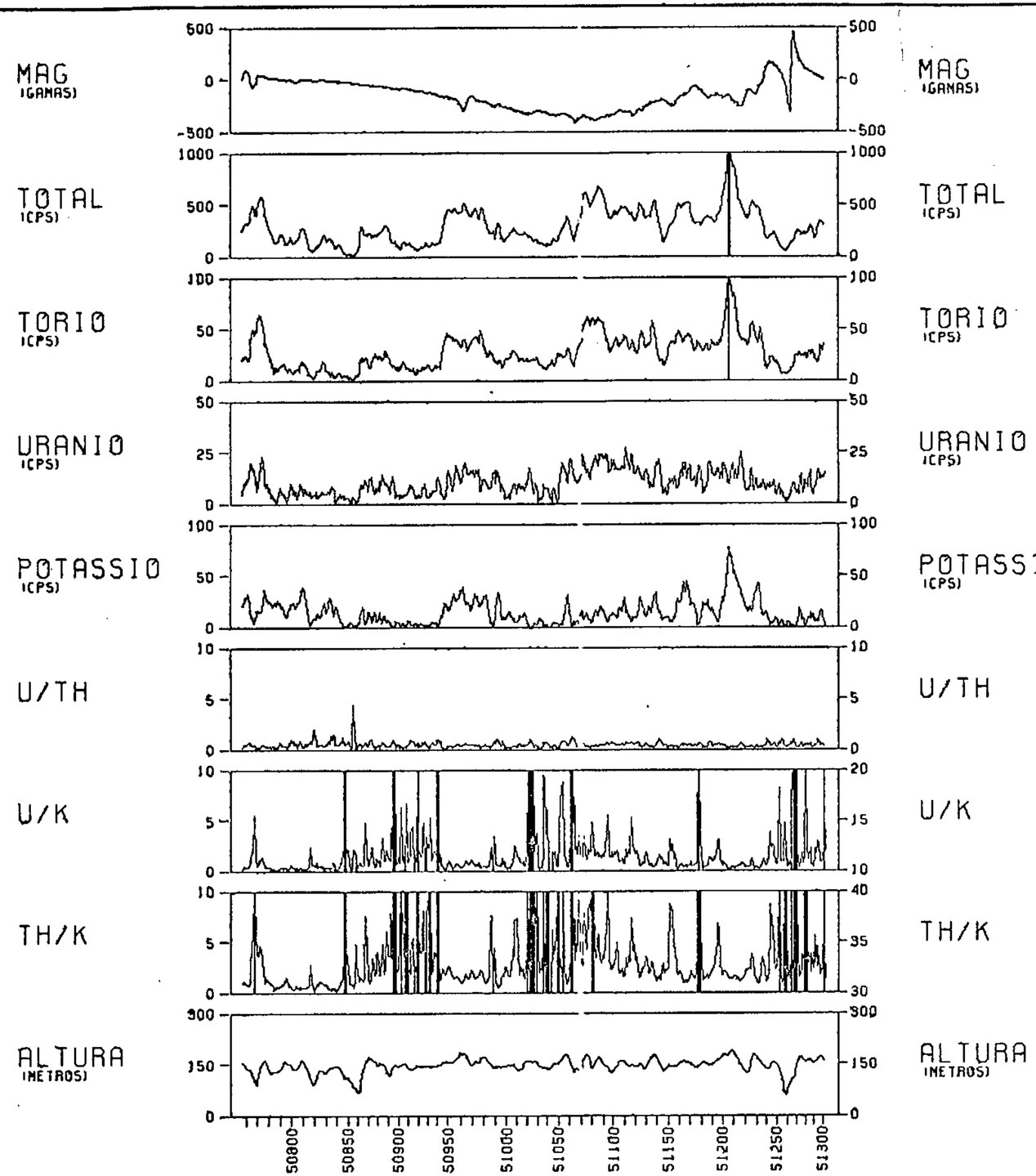

EXECUTADO POR:

ENCAL S/A

ENGENHEIROS CONSULTORES
E AEROLEVANTAMENTOS

ESCALA HORIZONTAL 1:500000

METROS 0 10000 20000 30000 40000 50000 METROS

COMPANHIA DE PESQUISA DE RECURSOS MINERAIS
PROJETO BAIXO SAO FRANCISCO
GRAFICO DE PERFIS EMPILHADOS
LINHA 6110 VOO 540 DATA 13/12/77

CPRM

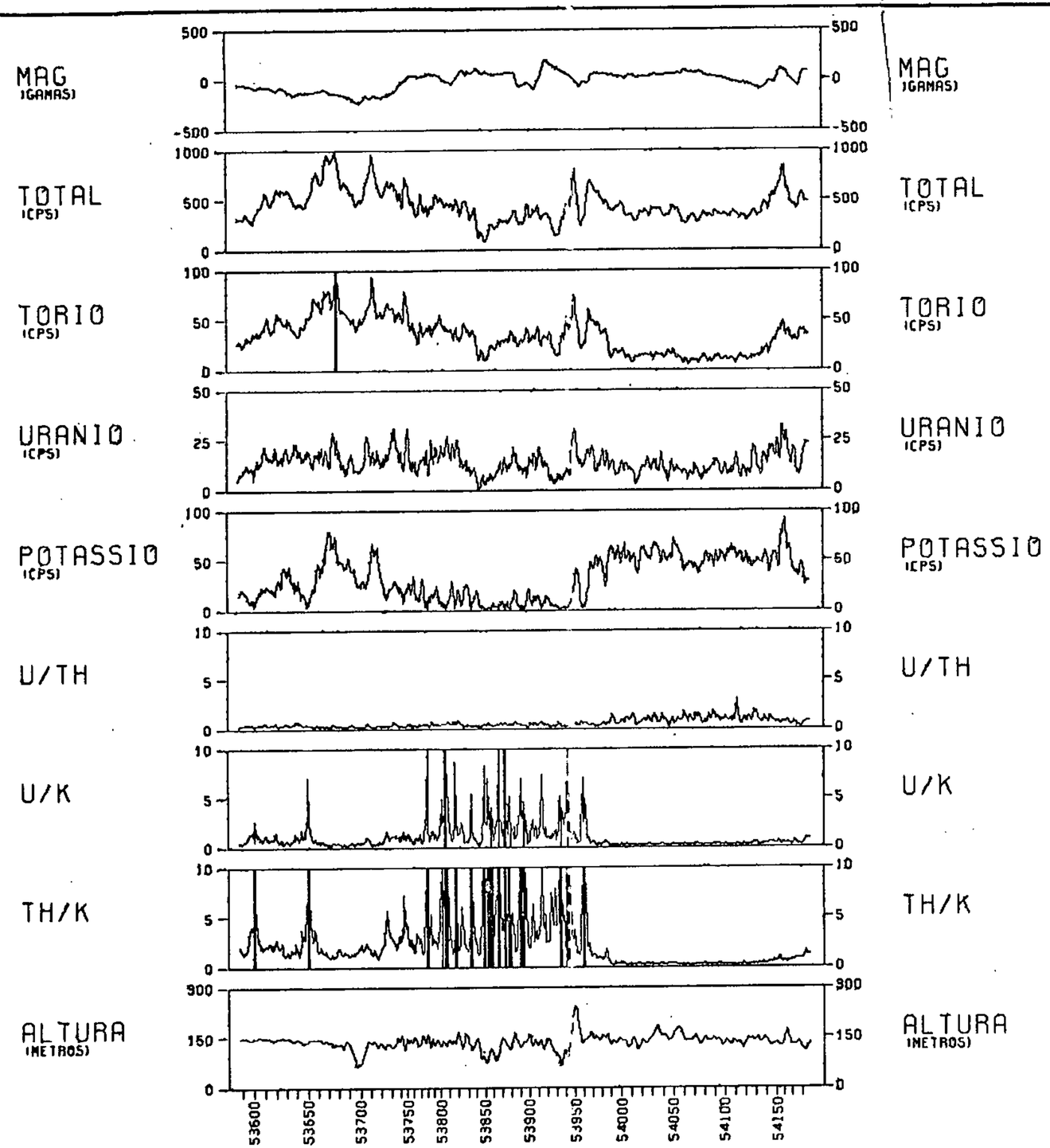

EXECUTADO POR:

ENCAL S/A

ENGENHEIROS CONSULTORES
E AEROLEVANTAMENTOS

ESCALA HORIZONTAL 1:500000

METROS 0 10000 20000 30000 40000 50000 METROS

COMPANHIA DE PESQUISA DE RECURSOS MINERAIS
PROJETO BAIXO SAO FRANCISCO
GRAFICO DE PERFIS EMPILHADOS
LINHA 6117 VOO 541 DATA 15/12/77

CPRM

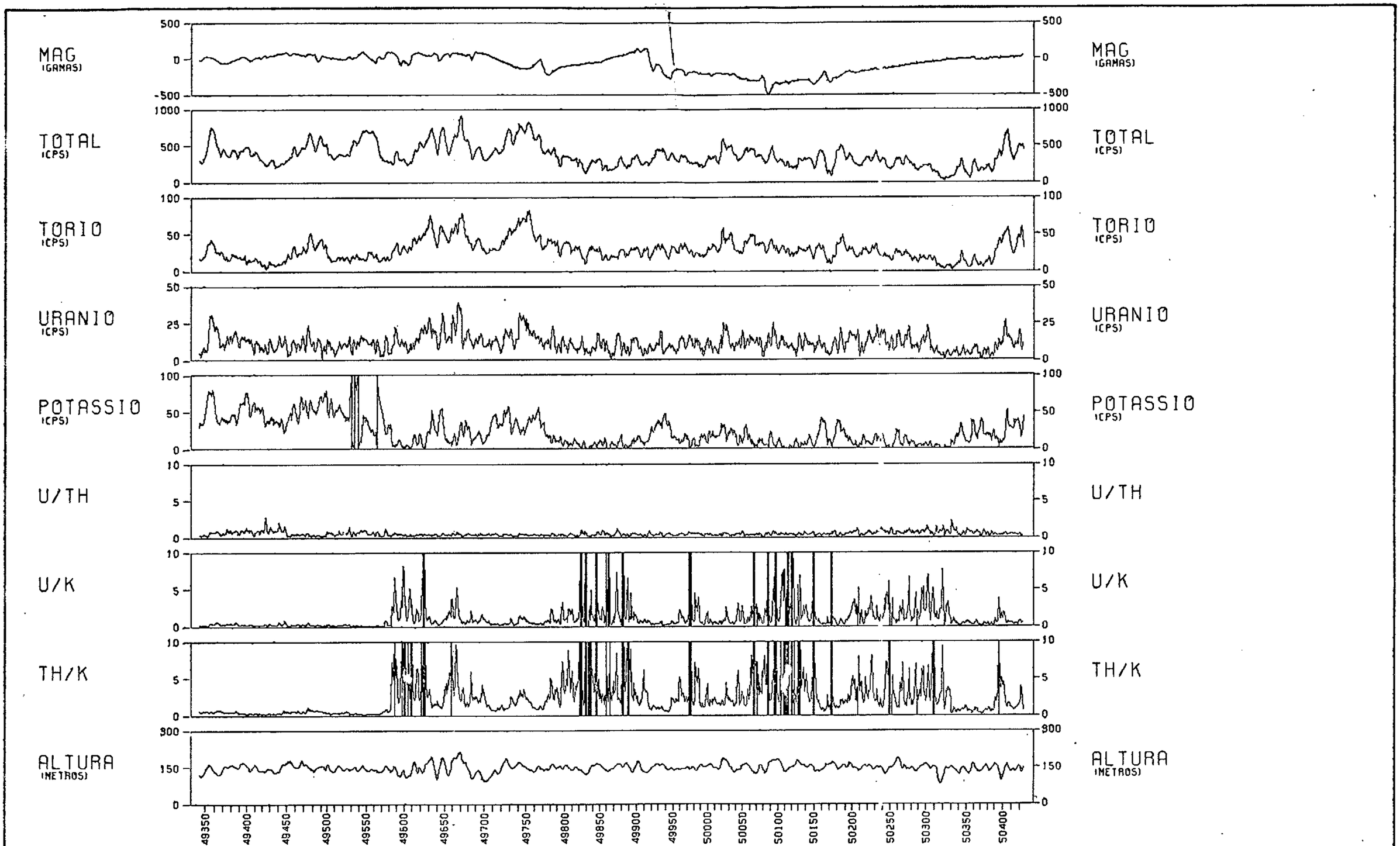

EXECUTADO POR:

ENCAL S/A

ENGENHEIROS CONSULTORES
E AEROLEVANTAMENTOS

ESCALA HORIZONTAL 1:500000

METROS 0 10000 20000 30000 40000 50000 METROS

COMPANHIA DE PESQUISA DE RECURSOS MINERAIS
PROJETO BAIXO SAO FRANCISCO
GRAFICO DE PERFIS EMPILHADOS
LINHA 6140 VOO 539 DATA 13/12/77

CPRM

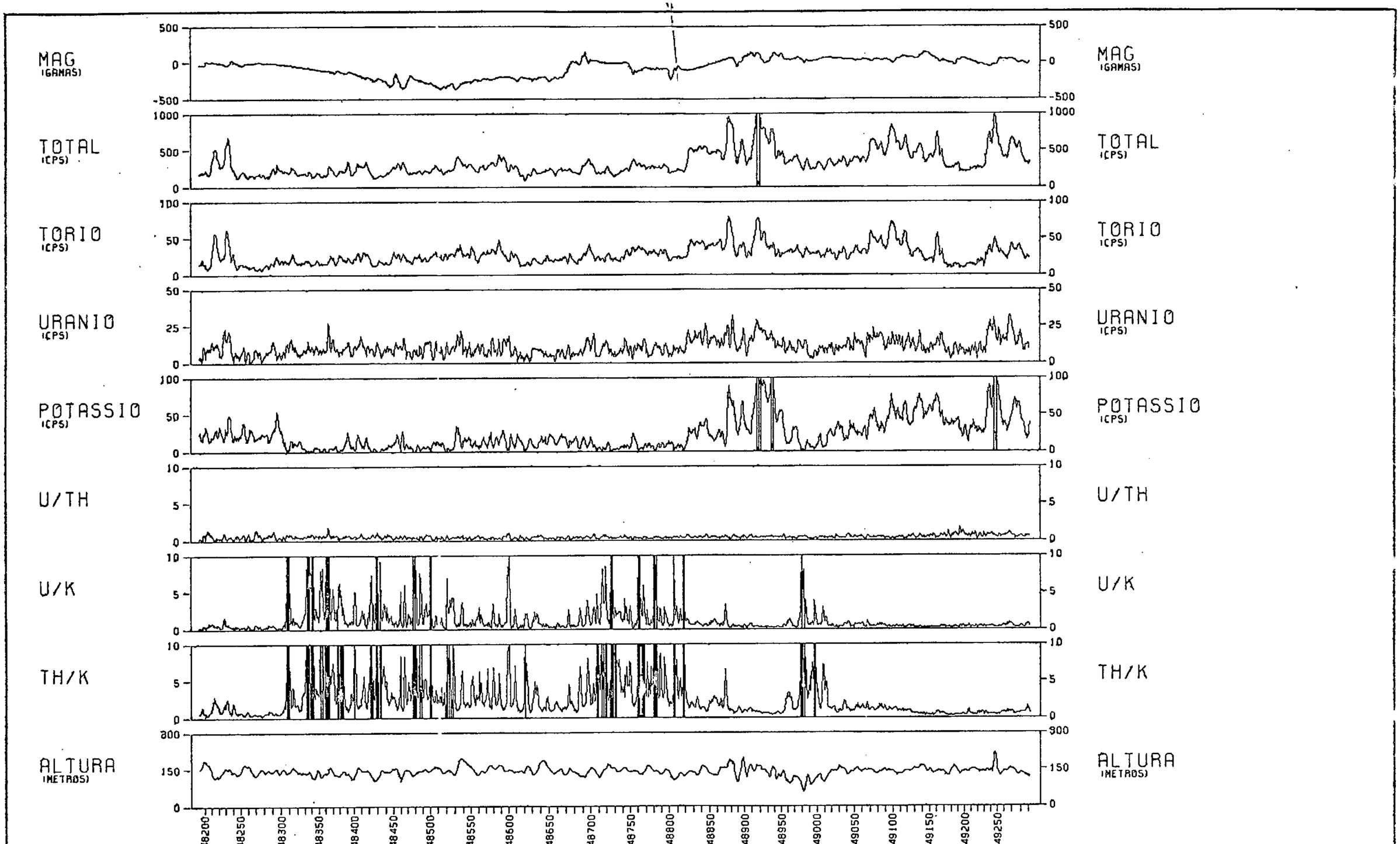

EXECUTADO POR:

ENCAL S/A

ENGENHEIROS CONSULTORES
E AEROLEVANTAMENTOS

ESCALA HORIZONTAL 1:500000

METROS 0 10000 20000 30000 40000 50000 METROS

COMPANHIA DE PESQUISA DE RECURSOS MINERAIS
PROJETO BAIXO SAO FRANCISCO
GRAFICO DE PERFIS EMPILHADOS
LINHA 6170 VOO 539 DATA 13/12/77

CPRM

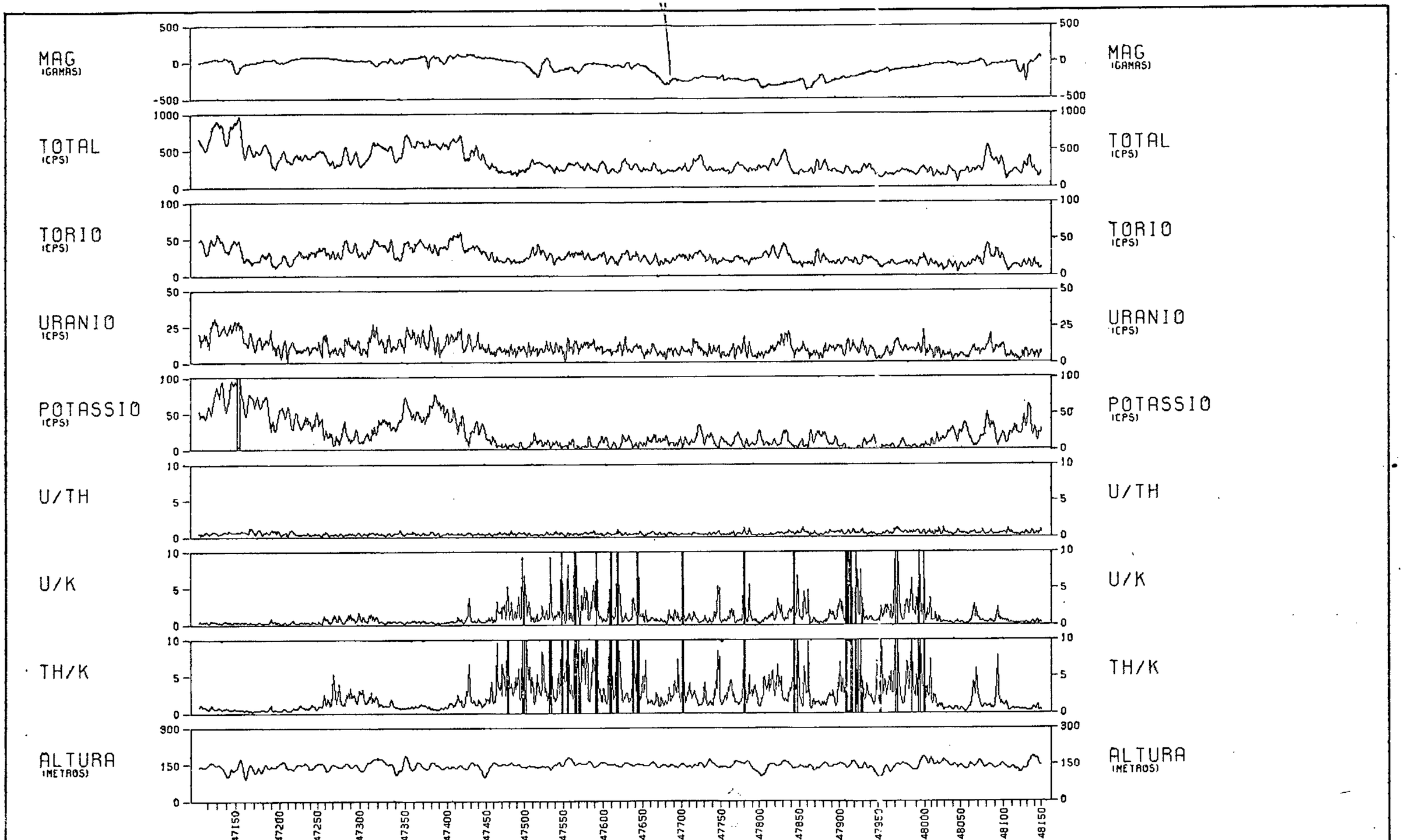

EXECUTADO POR:

ENCAL S/A

ENGENHEIROS CONSULTORES
E AEROLEVANTAMENTOS

ESCALA HORIZONTAL 1:500000

METROS 0 10000 20000 30000 40000 50000 METROS

COMPANHIA DE PESQUISA DE RECURSOS MINERAIS
PROJETO BAIXO SAO FRANCISCO
GRAFICO DE PERFIS EMPILHADOS
LINHA 6200 VOO 539 DATA 13/12/77

CPRM