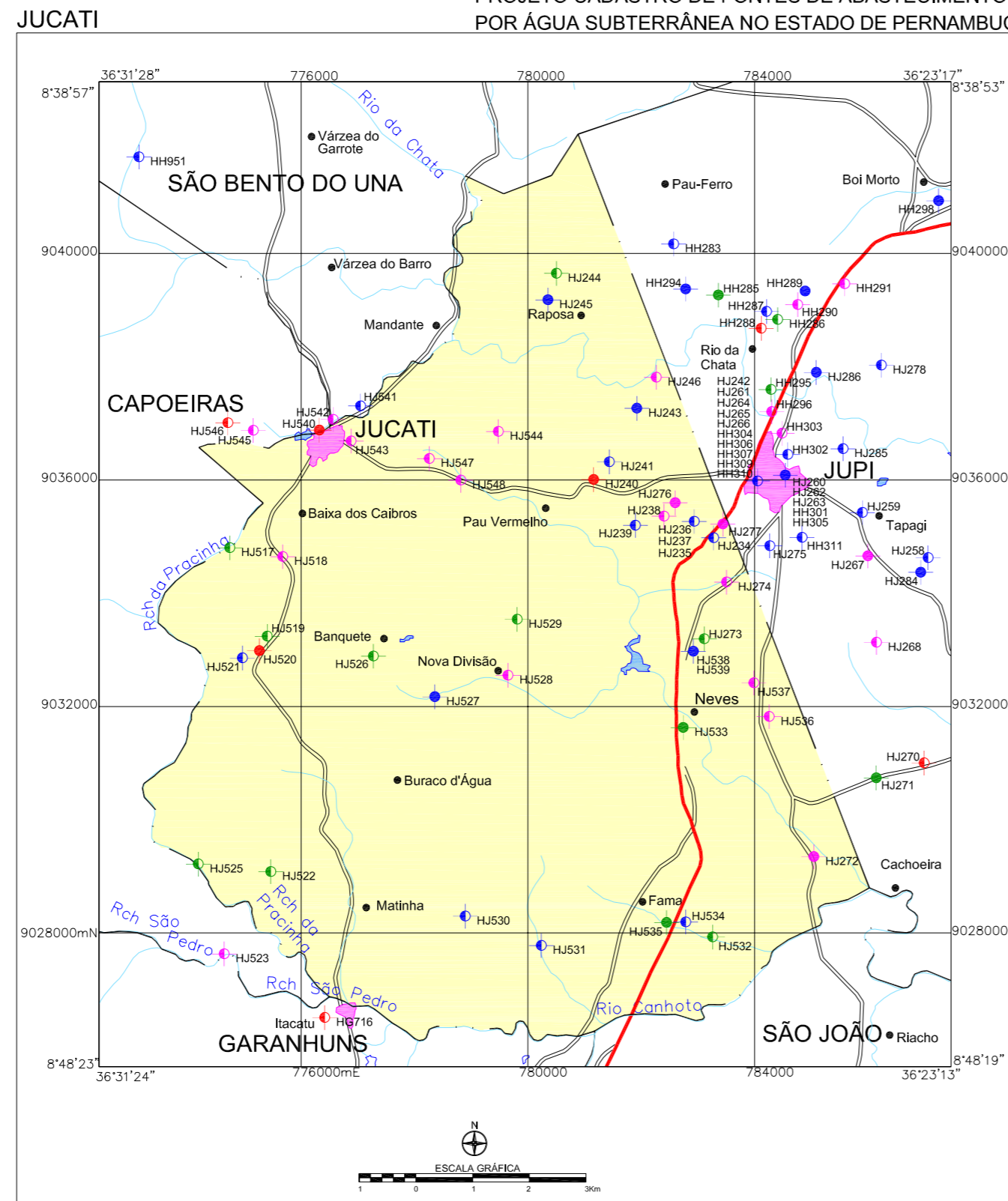



**MINISTÉRIO DE MINAS E ENERGIA
SECRETARIA DE GEOLOGIA, MINERAÇÃO E TRANSFORMAÇÃO MINERAL
CPRM - SERVIÇO GEOLÓGICO DO BRASIL**

**PROJETO CADASTRO DE FONTES DE ABASTECIMENTO
POR ÁGUA SUBTERRÂNEA NO ESTADO DE PERNAMBUCO**

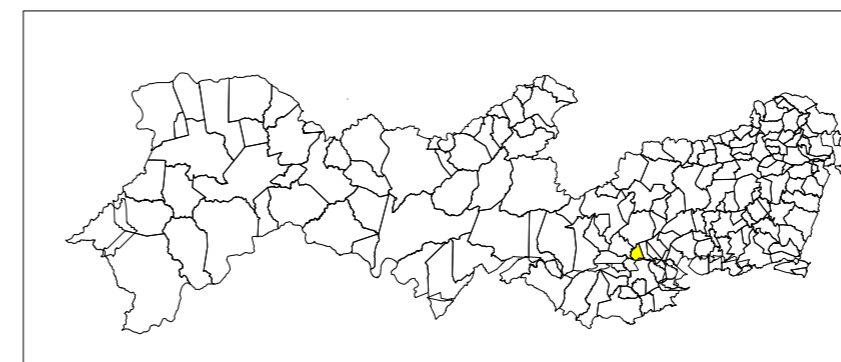


LEGENDA		CONVENÇÕES CARTOGRÁFICAS	
<p>POÇO TUBULAR PÚBLICO</p> <ul style="list-style-type: none"> ◆ Em Operação ◆ Paralizado ◆ Não Instalado ◆ Abandonado ● Poço Escavado 	<p>POÇO TUBULAR PRIVADO</p> <ul style="list-style-type: none"> ◆ Em Operação ◆ Paralizado ◆ Não Instalado ◆ Abandonado ○ Fonte Natural 	<ul style="list-style-type: none"> — Limite estadual - - - Limite municipal — Estrada pavimentada - - - Estrada não pavimentada — Sede do Município 	<ul style="list-style-type: none"> ◆ Distrito ● Localidade — Curso d' água permanente - - - Curso d' água intermitente — Açude, barragem, lago e lagoa
<p>Ex: C751</p>			

**ARTICULAÇÃO
DAS CARTAS
DA SUDENE**



LOCALIZAÇÃO DO MUNICÍPIO DE JUCATI - PE



Mapa básico gerado a partir da Base Cartográfica Digital do Estado de Pernambuco, adquirida junto ao Instituto de Tecnologia de Pernambuco - ITEP, composta por cinquenta e sete cartas topográficas na escala 1:100.000, com Projeção Cartográfica Universal Transversa de Mercator UTM, originárias da SUDENE e atualizadas através de imagens do satélite Landsat 5, ETM+ (Cenas 214/65, 214/66, 215/65, 215/66, 216/65, 216/66, 217/65, 217/66 e 218/66; com datas variando entre os anos de 1994 a 2000).

O Projeto Cadastro de Fontes de Abastecimento por Água Subterrânea no Estado de Pernambuco foi executado pela CPRM - Serviço Geológico do Brasil, através de equipes das Superintendências Regionais de Recife, Salvador, Belo Horizonte, Porto Alegre e das Residências de Fortaleza e Teresina, no período de outubro de 2003 a dezembro de 2005. Os trabalhos foram desenvolvidos sob a coordenação da Divisão de Hidrogeologia e Exploração - DIHEXP do Departamento de Hidrologia - DEHID, Rio de Janeiro.

 Secretaria de Geologia, Mineração e Transformação Mineral	 Secretaria de Planejamento e Desenvolvimento Energético	 Ministério de Minas e Energia
--	--	--------------------------------------

**MAPA DE PONTOS D'ÁGUA
2005**